

ALŪKSNES

PILSSALAS

ATTĪSTĪBAS

PLĀNA KONCEPCIJA

AUTORI:

G.ČEPANONE

B.KRUŅIKS

A.KUŠĶIS

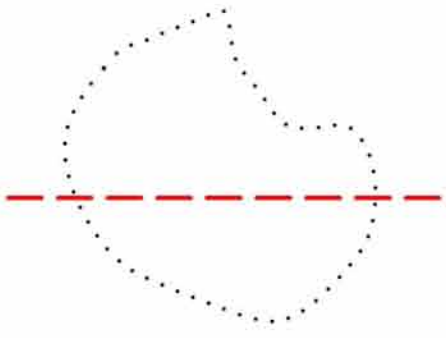
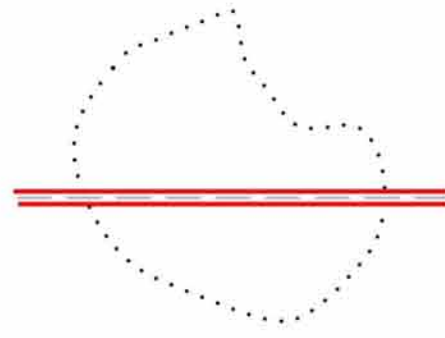
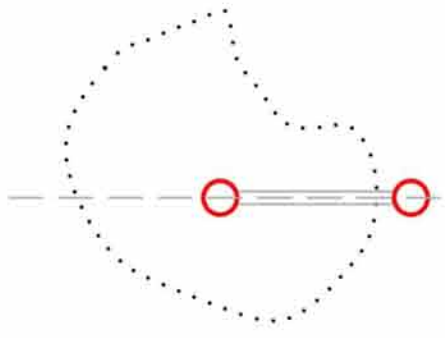
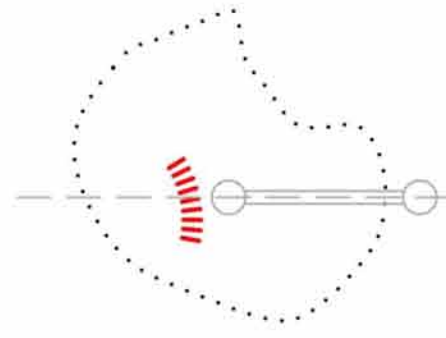
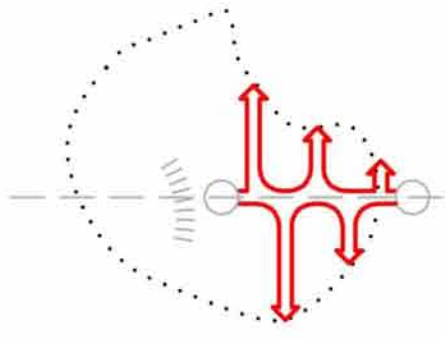
M.MALAHOVŠKIS

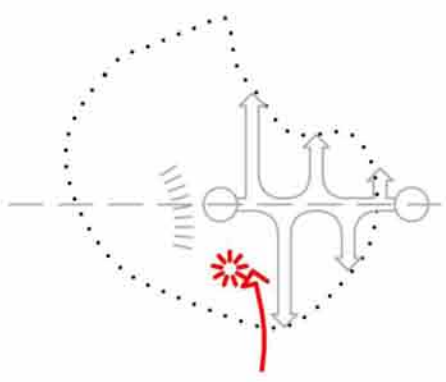
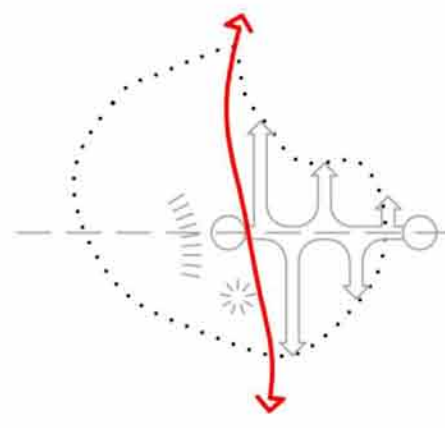
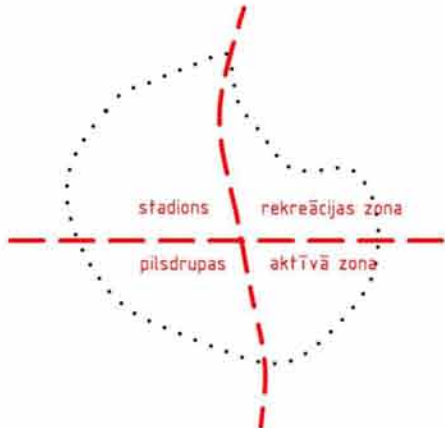
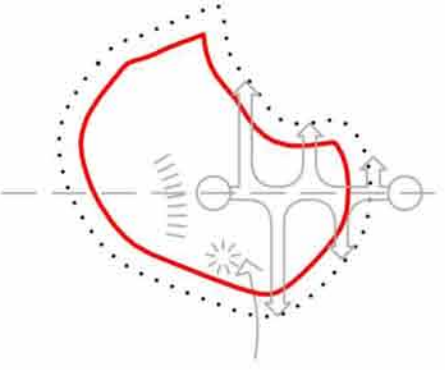

R.SPĀDE

ARHITEKTU BIROJS **N A M S**

Palasta 7, LV-1050, Rīga  
Tālr. 7 211 076  
Fakss 7 221 209  
nams@nams.arch.lv

2011.GADS

1. Galvenā idejiskā ass.	2. Lineārs centrs.	3. Lineārs centrs.	4. Lineārā centra perspektīves noslēgums.	5. Teritorijas zonējums ziemeļu-dienvidu virzienā.
				
<p>Ass iezīmē galveno rietumu-austrumu virzienu, sadalot salu divās daļās - ziemeļu un dienvidu.</p>	<p>Idejiskās ass funkcionālais papildījums un gabarītu noteikšana ziemeļu-dienvidu virzienā. Lineāra centra platums ~8m. Lineārs centrs kā salas emocionāls un funkcionāls kodols.</p>	<p>Idejiskās ass gabarītu noteikšana rietumu-austrumu virzienā. No rietumiem centru norobežo salīpa ar atpūtas paviljonu un no austrumiem atrakciju platforma ūdenī.</p>	<p>Pils mūris, kā publiskās telpas perspektīves noslēgums rietumu daļai.</p>	<p>Teritorijas ziemeļu un dienvidu daļas zonējuma virziens perpendikulāri lineāram centram, sadalot austrumu teritoriju divās idejiskās zonās - rekreācijas zona un aktīvā zona. Rekreācijas zona sevī ietver - telšu un piknīka vietas, bērnu rotaļu laukumus, pludmali. Aktīvā zona sevī ietver - servisa ēku, stāvlaukumu, sporta laukumus un tehnisko zonu.</p>

6. Ieejas mezgla iezīmēšana.	7. Tranzīta ceļš.	8. Salas idejiskais zonējums.	9. Pastaigu taka.	10. Pieturvietas.
				
<p>Salas dienvidu daļa tiek iztīrīta ar dominanti – skatu torni.</p>	<p>Ziemeļu-dienvidu virzienā teritoriju šķērso tranzīta velo un gājēju ceļš.</p>	<p>Salas teritorija tiek sadalīta četrās idejiskās zonās ar prominādes un tranzīta ceļa palīdzību.</p>	<p>Izmantojot salas konfigurāciju, pa perimetru tiek veidota pastaigu taka.</p>	<p>Izvērtējot potenciālos skatu punktus, salai pa perimetru tiek veidotas atpūtas vietas, ar skatiem uz pilsētu.</p>









# SPORTA ZONA

SALIEKAMĀS TRIBĪNES

ATPŪTAS VIETA  
AR SKATU UZ PILSĒTU

PASTAIGU TAKA

ATPŪTAS VIETA  
AR SKATU UZ PILS MŪRI

ATPŪTAS VIETA  
AR SKATU UZ PILSĒTAS KRĀSTMALU

PASTAIGU KONSTRUKCIJU IZVEIDE  
IZMANTOJOT PILS MŪRA APJOMU

PILS MŪRU EKSPONĒŠANA

ESTRĀDE

ESOŠAIS PILS TORNIS

ATPŪTAS VIETA

ATPŪTAS VIETA  
AR SKATU UZ PILSDRUPĀM

# PARKS

SKATU TORNIS

PERSPEKTĪVAIS GĀJĒJU TILTS

VELO-TAKA

SPORTA LAUKUMI  
BASKETBOLS, VOLEJBOLS  
VINGROŠANAS IERĪCES

STADIONS

ATPŪTAS PAVILJONS  
GĀJĒJU LAIPA

TELŠU VIETA

PIKNIKA VIETA

BĒRNU ROTAĻU LAUKUMS

PLUDMALE

PROMENĀDE

ATRAKCIJU PLATFORMA ŪDENĪ  
PELDSVIETA, ŪDENS TRAMPLĪNI

LAIPA-PIESTĀTNE  
SERVISA ĒKA  
STĀVLAUKUMS

SPORTA LAUKUMI  
TENISS, BASKETBOLS, VOLEJBOLS  
VINGROŠANAS IERĪCES

LAIPA-PIESTĀTNE

TEHNISKĀ ZONA

PIEBRAUKŠANA EZERAM

# REKREĀCIJAS ZONA

# AKTIVĀ ZONA