



ALŪKSNES NOVADA PAŠVALDĪBA

APSTĀDĪJUMU AIZSARDZĪBAS KOMISIJA

Dārza iela 11, Alūksne, Alūksnes novads, LV – 4301, tālrunis 64381496, e-pasts dome@aluksne.lv

SĒDES PROTOKOLS

Alūksnē

2024. gada 27. septembrī

Nr.22

Sēdi sāk plkst. 13.00, sēdi beidz plkst. 16:00

Sēdi vada un protokolē: Alūksnes novada pašvaldības Apstādījumu aizsardzības komisijas priekšsēdētāja vietniece Violeta KĻAVIŅA

Sēdē piedalās komisijas locekļi:

Violeta KĻAVIŅA

Ingrīda RIBOZOLA

Evija ZVEJNIECE

Sēdē nepiedalās:

Inese RANDA – [..]

Sēdē piedalās uzaicinātie un interesenti:

Ingrīda SNIEDZE – darba kārtības 1.punktā



Darba kārtība:




1. Par koku apsekošanu Alsviķu pagastā, Alūksnes novadā.
2. Par koku apsekošanu “Muižas parkā”, Ilzenes pagastā, Alūksnes novadā.
3. Par koku ciršanu ielu pārbūves vajadzībām, būvprojektā “Blaumaņa iela un Tirgotāju iela (posmā no Blaumaņa ielas līdz Vidus ielai), Alūksnē, Alūksnes novadā”.


1. Par koku apsekošanu Alsviķu pagastā, Alūksnes novadā

Ziņo: V.KĻAVIŅA

Iesniedzējs (ziņotājs)	Alūksnes novada pagastu apvienības pārvaldes vadītāja I.SNIEDZE
Reģistrācijas Nr. pašvaldībā	24.09.2024. ANP/1-42/24/3177
Izteiktais lūgums	Apsekot un izsniegt atļauju koku ciršanai Alsviķu pagastā, Alūksnes novadā: pašvaldībai piederīgā zemes vienībā ar kadastra apzīmējumu 3642 006 0439, pašvaldības autoceļa “Zeltiņu ceļš – Lielmucenieki” nodalījuma joslā un pašvaldības nekustamajā īpašumā – zemes vienībā ar kadastra apzīmējumu 3642 006 0391.
1.1.Situācijas apraksts	Komisija, apsekojot situāciju dabā, konstatēja, ka pašvaldībai piederīgā zemes vienībā ar kadastra apzīmējumu 3642 006 0439, Alsviķos, Alsviķu pagastā, Alūksnes novadā, aug parastā apse (<i>Populus tremula</i>) ar stumbra apkārtmēru 0,97 m. Komisija nekonstatē bojājumus, kas ietekmētu koka augtspēju. Sēdē piedalās I.SNIEDZE, kura paskaidro, ka šobrīd pārbūvējamā

	Valsts reģionālā autoceļa P 39 “Alūksne – Ape” un pašvaldības autoceļa “Apes ceļš – Dārznieki – Sprūši – Jaunpetriši” nodalījuma joslā paredzēti grāvju sistēmas sakārtošanas darbi, lai nodrošinātu kvalitatīvi grāvja funkcionalitāti ir nepieciešama koka nociršana.
Fotofiksācija	
Slēdziens	Ņemot vērā koka augšanas vietu, attālumu no autoceļa braucamās daļas un paredzētās darbības koka augšanas zonā, kā arī izvērtējot koka ainavisko un dendroloģisko vērtību, komisijas ieskatā koka ciršana ir pieļaujama.
1.2.Situācijas apraksts	<p>Komisija, apsekojot situāciju dabā, konstatēja, ka pašvaldības autoceļa “Zeltiņu ceļš – Lielmucenieki” nodalījuma joslā, zemes vienībā ar kadastra apzīmējumu 3642 009 0363, Alsviķu pagastā, Alūksnes novadā aug pieci baltalkšņi (<i>Alnus incana</i>) ar stumbru apkārtmēriem 1,04 m, 0,94 m, 1,10 m, 0,94 m un 1,22 m. Koku galotnes daļēji nokaltušas, izteikti saauguši stresa zari. Atsevišķiem kokiem novēro mizas plaisāšanu, stumbrus klāj sūna, vienam no kokiem aptuveni 1,5 m gara plaisa, kurā vērojama serdes trupe, sēņu auglķermeņi. Koku vainagu augšanas zonā blīvi saauguši dažādu koka sugu sējeņi.</p> <p>I.SNIEDZE paskaidro, ka koku – krūmu puduris apgrūtina autoceļa pārredzamību, traucē ceļa uzturēšanas darbu veikšanu.</p> <p>Trīs no apsekotajiem kokiem 1,3 m augstumā no sakņu kakla apkārtmērā ir sasnieguši izmērus, kad pašvaldības atļauja izsniedzama pēc Dabas aizsardzības pārvaldes atzinuma saņemšanas.</p>
Fotofiksācija	

	  
Slēdziens	<p>Izvērtējot koku fizisko stāvokli, ainavisko un dendroloģisko vērtību, atrašanās vietu – tiešā autoceļa “Zeltiņi – Lielmucenieki” tuvumā, komisijas ieskatā pieci baltalkšņi ar stumbru apkārtmēriem 1,04 m, 0,94 m, 1,10 m, 0,94 m un 1,22 m, un to vainagu zonā augošie krūmi var radīt bīstamību uz autoceļa un ir nocērtami.</p> <p>Pamatojoties uz Ministru kabineta 2012. gada 2. maija noteikumu Nr. 309 “Noteikumi par koku ciršanu ārpus meža” 4.11. un 19. punktu, pirms ciršanas atļaujas izsniegšanas, pieprasāms Dabas aizsardzības pārvaldes atzinums.</p>
1.3.Situācijas apraksts	<p>Komisija, apsekojot situāciju dabā, konstatēja, ka pašvaldības īpašumā “Kultūras nams – Alsviķi”, Alsviķos, Alsviķu pagastā, Alūksnes novadā, zemes vienībā ar kadastra apzīmējumu 3642 006 0391 aug parastā zirgkastaņa (<i>Aesculus hippocastanum</i>) ar diviem stumbriem, pirmā stumbra apkārtmērs 1,22 m, otrs sadalījies divos stumbros ar apkārtmēriem 1,25 m un 0,88 m. Abiem stumbriem vērojami plaši, bet ar reakcijas koksni apauguši mizas bojājumi. Koks atrodas 4 metru attālumā no ēkas. Koks atrodas vietējās nozīmes arhitektūras pieminekļa “Alsviķu muižas apbūve” (valsts aizsardzības Nr. 2615) un “Parks” (valsts aizsardzības Nr. 2623) aizsardzības zonā.</p> <p>I.SNIEDZE paskaidro, ka koka nociršana nepieciešama, lai būtu iespējams ierīkot elektrozlādes vietu skolēnu pārvadājumu elektroautobusam. Alūksnes novada pagastu apvienības pārvaldes</p>

	darbinieki ar speciālistiem ir izvērtējuši, ka tikai noteiktajā vietā pie Alsviķu kultūras nama ēkas ir iespējams ierīkot elektrouzlādi.
Fotofiksācija	
Slēdziens	Ņemot vērā koka augšanas vietu, tuvu attālumu no ēkas un paredzētās darbības koka augšanas zonā, izvērtējot koka fizisko stāvokli un dendroloģisko vērtību, komisijas ieskatā koka ciršana ir pieļaujama. Pamatojoties uz Ministru kabineta 2012. gada 2. maija noteikumu Nr. 309 "Noteikumi par koku ciršanu ārpus meža" 4.3. un 18. punktu, ņemot vērā, ka koks atrodas vietējās nozīmes pieminekļu aizsardzības zonā, pirms ciršanas atļaujas izsniegšanas pieprasāms Nacionālās kultūras mantojuma pārvaldes atzinums.


Apstādījumu aizsardzības komisija atklāti balsojot: "par" – 3, "pret" – nav, nolemj:

1. Apstiprināt lēmumu Nr. APSK/1-8.10/24/49 par koku ciršanu pašvaldībai piederīgā zemes vienībā ar kadastra apzīmējumu 3642 006 0439, Alsviķos, Alsviķu pagastā ([pielikumā uz 1 lapas](#)).
2. Pieprasīt Dabas aizsardzības pārvaldes atzinumu trīs baltalkšņu ciršanai pašvaldības autoceļa "Zeltiņu ceļš – Lielmucenieki" nodalījuma joslā, Alsviķu pagastā, Alūksnes novadā.
3. Pieprasīt Nacionālās kultūras mantojuma pārvaldes atzinumu viena koka - parastās zirgkastaņas ciršanai pašvaldības īpašumā "Kultūras nams-Alsviķi", Alsviķos, Alsviķu pagastā, Alūksnes novadā.

2. Par koku apsekošanu "Muižas parkā", Ilzenes pagastā, Alūksnes novadā

Ziņo: V.KĻAVIŅA

Iesniedzējs	Alūksnes novada pagastu apvienības pārvalde I.SNIEDZE
Reģistrācijas Nr. pašvaldībā	18.09 2024. ANP/1-42/24/3118
Izteiktais lūgums	Apstādījumu aizsardzības komisijai apsekot un izvērtēt ar mizgrauzi nokaltušo koku bīstamību "Muižas parkā", Ilzenes pagastā, Alūksnes novadā.
Situācijas apraksts	Komisija, apsekojot situāciju dabā, konstatēja, ka pašvaldības īpašumā "Muižas parks", Ilzenes pagastā, Alūksnes novadā esošajā zemes vienībā ar kadastra apzīmējumu 3652 003 0075, ir 9 (deviņas) parastās egles ar stumbru apkārtmēriem 0,63 m, 0,98 m, 0,84 m, 0,83 m, 1,63 m, 0,58 m, 1,04 m, 1,22 m, 0,64 m. Koki zaudējuši augtspēju, atsevišķi pilnībā nokaltuši, bez mizas vai daļēji nokaltuši.

	Koki atrodas vietējās nozīmes arhitektūras pieminekļa “Ilzenes muižas apbūve” (valsts aizsardzības Nr. 2796) teritorijā.
Fotofiksācija	
Slēdziens	Izvērtējot egļu stāvokli, koki ir nocērtami un no teritorijas izvācami. Pamatojoties uz Ministru kabineta 2012. gada 2. maija noteikumu Nr. 309 “Noteikumi par koku ciršanu ārpus meža” 4.3. un 18. punktu, ņemot vērā, ka koks atrodas vietējās nozīmes pieminekļu teritorijā, pirms ciršanas atļaujas izsniegšanas pieprasāms Nacionālās kultūras mantojuma pārvaldes atzinums.


Apstādījumu aizsardzības komisija atklāti balsojot: “par” – 3, “pret” – nav, nolemj:

Pieprasīt Nacionālās kultūras mantojuma pārvaldes atzinumu 9 (deviņu) parasto egļu ciršanai pašvaldības īpašumā “Muižas parks”, Ilzenes pagasts, Alūksnes novads.

3. Par koku ciršanu ielu pārbūves vajadzībām, būvprojektā “Blaumaņa iela un Tirgotāju iela (posmā no Blaumaņa ielas līdz Vidus ielai), Alūksnē, Alūksnes novadā”

Ziņo: V.KĻAVIŅA

Iesniedzējs	SIA “CEĻU KOMFORTS”
-------------	---------------------

Reģistrācijas Nr. pašvaldībā	25.09.2024. ANP/1-40/24/3182
Izteiktais lūgums	Lūdz izsniegt atļauju koku ciršanai būvniecības lietā “Blaumaņa ielas un Tirgotāju ielas pārbūve Alūksnē” ielu pārbūves būvprojekta vajadzībām. 15 lapu koki Baložu bulvārī 8, zemes vienības kadastra apzīmējums 3601 014 2533 un 2 bērzi Blaumaņa ielā, zemes vienības kadastra apzīmējums 3601 014 2532.
Situācijas apraksts	<p>Komisija izvērtē situāciju dabā, koku ainavisko, dendroloģisko un bioloģisko nozīmi, kā arī nozīmi dabas daudzveidības saglabāšanā. Pašvaldībai piederošā zemes vienībā ar kadastra apzīmējumu 3601 014 2533, Baložu bulvārī 8, Alūksnē, nociršanai paredzēti 15 lapu koki, savukārt, zemes vienībā ar kadastra apzīmējumu 3601 014 2532, Blaumaņa ielā, Alūksnē, atrodas 2 bērzi.</p> <p>Koku stumbru diametri: 20 cm – 3 koki, 25 cm – 1 koks, 30 cm – 8 koki, 40 cm – 2 koki, 50 cm – 1 koks.</p> <p>2 bērzi (zemes vienībā 3601 014 2532) un 3 lapu koki (zemes vienībā 3601 014 2533) atrodas valsts nozīmes arhitektūras pieminekļa “Alūksnes muižas apbūve” (valsts aizsardzības Nr. 2678) un valsts nozīmes pilsētībūvniecības pieminekļa “Alūksnes pilsētas vēsturiskais centrs” (valsts aizsardzības Nr. 7424) aizsardzības zonā.</p>
Fotofiksācija	
Slēdziens	Izvērtējot koku dendroloģisko vērtību un ņemot vērā paredzētos būvdarbus, komisijas ieskatā ir pieļaujama visu iesniegumā minēto

	<p>koku ciršana.</p> <p>Pamatojoties uz Ministru kabineta 2012. gada 2. maija noteikumu Nr. 309 "Noteikumi par koku ciršanu ārpus meža" 4.3. un 18. punktu, ņemot vērā, ka 5 (pieci) koki atrodas valsts nozīmes pieminekļu aizsardzības zonā, pirms ciršanas atļaujas izsniegšanas pieprasāms Nacionālās kultūras mantojuma pārvaldes atzinums.</p>
--	--

Apstādījumu aizsardzības komisija atklāti balsojot: "par" – 3, "pret" – nav, nolemj:

Pieprasīt Nacionālās kultūras mantojuma pārvaldes atzinumu 2 (divu) nokareno bērzu ciršanai pašvaldībai piekritīgā zemes vienībā Blaumaņa ielā un 3 (trīs) lapu koku – 2 (divu) trauslo vītoli un 1 (vienas) papeles ciršanai pašvaldības nekustamajā īpašumā Baložu bulvārī 8, Alūksnē, Alūksnes novadā.

Sēdi beidz plkst. 16.00

Sēdi vadīja un protokolēja *(personiskais paraksts)*

V.KĻAVIŅA

Komisijas locekļi *(personiskais paraksts)*

I.RIBOZOLA

(personiskais paraksts)

E.ZVEJNIECE