



ALŪKSNES NOVADA PAŠVALDĪBA

APSTĀDĪJUMU AIZSARDZĪBAS KOMISIJA

Dārza iela 11, Alūksne, Alūksnes novads, LV – 4301, tālrunis 64381496, e-pasts dome@aluksne.lv

SĒDES PROTOKOLS

Alūksnē

2024. gada 19. septembrī

Nr.21

Sēdi sāk plkst. 13.00, sēdi beidz plkst. 15:00

Sēdi vada: Alūksnes novada pašvaldības Apstādījumu aizsardzības komisijas priekšsēdētāja vietniece Violeta KĻAVIŅA

Sēdi protokolē: Alūksnes novada pašvaldības Centrālās administrācijas komisiju sekretāre Maija SLIŅĶE

Sēdē piedalās komisijas locekļi:

Violeta KĻAVIŅA

Ingrīda RIBOZOLA

Evija ZVEJNIECE

Sēdē nepiedalās:

Inese RANDA – [..]

Sēdē piedalās uzaicinātie un interesenti:

[..] – darba kārtības 3.punktā

V.KĻAVIŅA atklāj komisijas sēdi un informē, ka ir priekšlikums iekļaut darba kārtībā vienu papildu jautājumu, kuru izskatīt kā piekto darba kārtības punktu. Aicina balsot par priekšlikumu.

Apstādījumu aizsardzības komisija, atklāti balsojot: “par” – 3, “pret” – nav, nolemj:

Apstiprināt precizēto darba kārtību.

Darba kārtība:

1. Par koku ciršanu pašvaldībai piekritīgā zemes vienībā ar kadastra apzīmējumu 3601 037 5824, Alūksnē, Alūksnes novadā.
2. Par koku ciršanu pašvaldībai piekritīgā zemes vienībā ar kadastra apzīmējumu 3601 040 0010, Alūksnē, Alūksnes novadā.
3. Par koku apsekošanu pašvaldības īpašumā Raiņa bulvārī 7, zemes vienībā ar kadastra apzīmējumu 3601 026 4156, Alūksnē, Alūksnes novadā.
4. Par dižkoku apsekošanu pašvaldībai piederošos īpašumos.
5. Par koka ciršanu pašvaldības īpašumā Brūža ielā 7, zemes vienībā ar kadastra apzīmējumu 3601 015 0001, Alūksnē, Alūksnes novadā.

1. Par koku ciršanu pašvaldībai piekritīgā zemes vienībā ar kadastra apzīmējumu 3601 037 5824, Alūksnē, Alūksnes novadā

V.KĻAVIŅA ziņo, ka ir saņemts Nacionālās kultūras mantojuma pārvaldes Vidzemes reģionālās nodaļas 04.09.2024. atzinums Nr. NKMP/2024/14.4-09/4685, kurā pārvalde neiebilst bojāto koku – 4 melnalkšņu, 2 baltalkšņu un 1 parastās kļavas ciršanai zemes vienībā ar kadastra apzīmējumu 3601 037 5824, Alūksnē, Alūksnes novadā un īpašus nosacījumus neizvirza. Aicina komisiju balsojot pieņemt lēmumu par koku ciršanas atļaujas izsniegšanu pašvaldībai piekritīgā zemes vienībā ar kadastra apzīmējumu 3601 037 5824, Alūksnē, Alūksnes novadā.

Apstādījumu aizsardzības komisija atklāti balsojot: “par” – 3, “pret” – nav, nolemj:

Apstiprināt lēmumu Nr. APSK/1-8.10/24/47 ([pielikumā uz 4 lapām](#)).

2. Par koku ciršanu pašvaldībai piekritīgā zemes vienībā ar kadastra apzīmējumu 3601 040 0010, Alūksnē, Alūksnes novadā

V.KĻAVIŅA ziņo, ka ir saņemts Dabas aizsardzības pārvaldes Vidzemes reģionālās administrācijas 12.09.2024. atzinums Nr. 3.11.2/5643/2024-N, kurā norādīts, ir pieļaujama melnalkšņa ar stumbra apkārtmēru 1,83 m nociršana. Aicina komisiju balsojot pieņemt lēmumu par koku ciršanas atļaujas izsniegšanu pašvaldībai piekritīgā zemes vienībā ar kadastra apzīmējumu 3601 040 0010, Alūksnē, Alūksnes novadā.


Apstādījumu aizsardzības komisija atklāti balsojot: “par” – 3, “pret” – nav, nolemj:

Apstiprināt lēmumu Nr. APSK/1-8.10/24/48 ([pielikumā uz 4 lapām](#)).

3. Par koku apsekošanu pašvaldības īpašumā Raiņa bulvārī 7, zemes vienībā ar kadastra apzīmējumu 3601 026 4156, Alūksnē, Alūksnes novadā

Ziņo: V.KĻAVIŅA

Iesniedzējs (ziņotājs)	[..] 02.09.2024.
Reģistrācijas Nr. pašvaldībā	Informācija saņemta e-pastā
Izteiktais lūgums	Apstādījumu aizsardzības komisijai apsekot pašvaldības īpašumā Raiņa bulvārī 7 augošu kastani, kas netiek kopts un apdraud iedzīvotājus, [..] un garāmgājējus, jo no stumbra regulāri atdalās sausie zari un lapas, un lemt par koka sakopšanu.
Situācijas apraksts	Komisija, apsekojot situāciju dabā, konstatē, ka pašvaldībai piederošā zemes vienībā ar kadastra apzīmējumu 3601 026 4156, Raiņa bulvārī 7, Alūksnē, Alūksnes novadā, pie robežas ar nekustamo īpašumu Raiņa iela 9 aug parastā zirgkastaņa. Kokam kupls vainags, to veido trīs cieši saauguši stumbri ar apkārtmēriem 1,08 m, 1,10 m un 1,11 m. Vainagā vērojami atsevišķi sausi zari. Daļa vainaga sniedzas pār žogu īpašumā Raiņa bulvārī 9. Veicot pirmreizēju koka apskati, komisija nekonstatē bojājumus, kas ietekmētu koka noturību stipra vēja laikā vai radītu būtisku apdraudējumu tuvumā esošajai infrastruktūrai vai cilvēkiem. Koks ir augtspējīgs, ainaviski vērtīgs, tas papildina apkārtējo ainavu. [..]

Fotofiksācija	
Slēdziens	<p>Izvērtējot koka fizisko stāvokli, augšanas apstākļus, ainavisko un dendroloģisko vērtību, komisijas ieskatā pašvaldības īpašumā augošā, parastā zirgkastaņa šobrīd ir saglabājama, paredzot koka vainaga izkopšanu. Pēc vainaga izkopšanas veikt atkārtotu koka stāvokļa monitorēšanu.</p>

Apstādījumu aizsardzības komisija atklāti balsojot: “par” – 3, “pret” – nav, nolemj:



Sniegt atbildi iesniedzējam uz elektroniskā vidē saņemto vēstuli.



4. Par dižkoku apsekošanu pašvaldībai piederošos īpašumos

V.KĻAVIŅA ziņo, ka sakarā ar Dabas aizsardzības pārvaldes īstenoto projektu – LIFE Osmo Baltic programma “No koka uz koku”, nepieciešams apsekot un izvērtēt pašvaldībai piederošos īpašumos augošus dižkokus.

Komisija apsekojot situāciju dabā konstatē:

Situācijas apraksts	<p>Zemes vienībā ar kadastra apzīmējumu 3601 039 4511, Kolberģa ielā 12, Alūksnē, Alūksnes novadā aug parastais ozols ar stumbra apkārtmēru 6,23 m. Koka vainagā daudz lielu sausu zaru, daļa zaru stiepjas virs ielas braucamās daļas, uz stumbra novērojami sēņu augļķermeņi.</p>
---------------------	---

<p>Fotofiksācija (parastais ozols)</p>	
<p>Situācijas apraksts</p>	<p>Zemes vienībā ar kadastra apzīmējumu 3601 015 2602 (Alūksnes ezera piekraste) Alūksnē, Alūksnes novadā, aug baltais vītols ar stumbra apkārtmēru 5,85 m. Koka vainagā novērojami lieli sausi, lūzuši zari, uz stumbra izveidojušies sēņu augļķermeņi, zem koka aug lapu koku sējeņi.</p>
<p>Fotofiksācija (baltais vītols)</p>	
<p>Situācijas apraksts</p>	<p>Zemes vienībā ar kadastra apzīmējumu 3601 015 0001, Brūža ielā 7, Alūksnē, Alūksnes novadā, aug papele ar stumbra apkārtmēru 6,53 m. Kokam biezs zaru vainags, kurā novērojams aizlauzts zars. Komisijas ieskatā nepieciešams veikt vainaga izretināšanu.</p>


<p>Fotofiksācija (papele)</p>	
<p>Situācijas apraksts</p>	<p>Zemes vienībā ar kadastra apzīmējumu 3601 001 0429, Miera ielā, Alūksnē, Alūksnes novadā, aug parastais osis ar stumbra apkārtmēru 4,20 m. Kokam novērojami lieli, sausi zari, tas atrodas dzīvojamo māju, gājēju ietves un ielas tiešā tuvumā.</p>
<p>Fotofiksācija (parastais osis)</p>	

Apsektie dižkoki tiks pieteikti Dabas aizsardzības pārvaldes īstenotajā programmā “No koka uz koku”.

5. Par koka ciršanu pašvaldības īpašumā Brūža ielā 7, zemes vienībā ar kadastra apzīmējumu 3601 015 0001, Alūksnē, Alūksnes novadā

Ziņo: V.KĻAVIŅA

<p>Situācijas apraksts</p>	<p>Komisija, apsekojot situāciju dabā, konstatē, ka pašvaldībai piederošā zemes vienībā, ar kadastra apzīmējumu 3601 015 0001, Brūža ielā 7, Alūksnē, Alūksnes novadā, netālu no automašīnu stāvlaukuma aug osis ar stumbra apkārtmēru 2,24 m, koka vainagā 90% kaltsi zari, virs sakņu kakla, stumbrā novērojami dobumi ar trapes pazīmēm. Kokam būtiski samazināta augtspēja, tas degradē apkārtējo ainavu.</p>
----------------------------	---

Fotofiksācija	
Slēdziens	<p>Izvērtējot koka fizisko stāvokli, augšanas apstākļus, ainavisko un dendroloģisko vērtību, komisijas ieskatā osis ar stumbra apkārtmēru 2,24 m ir nocērtams.</p> <p>Pamatojoties uz Ministru kabineta 2012. gada 2. maija noteikumu Nr. 309 “Noteikumi par koku ciršanu ārpus meža” 4.3. un 18. punktu, ņemot vērā, ka koks atrodas valsts nozīmes pieminekļu teritorijā, pirms ciršanas atļaujas izsniegšanas pieprasāms Nacionālās kultūras mantojuma pārvaldes atzinums, kā arī saskaņā ar šo pašu noteikumu 4.11. un 19. punktu, osis ir sasniedzis stumbra apkārtmēru, kad koka ciršanai vai saglabāšanai nepieciešams Dabas aizsardzības pārvaldes atzinums.</p>

Apstādījumu aizsardzības komisija atklāti balsojot: “par” – 3, “pret” – nav, nolemj:

Pieprasīt Nacionālās kultūras mantojuma pārvaldes un Dabas aizsardzības pārvaldes atzinumus viena koka – parastā oša, ciršanai vai saglabāšanai Brūža ielā 7, Alūksnē, Alūksnes novadā.

Sēdi beidz plkst. 15.00

Sēdi vadīja
Sēdi protokolēja
Komisijas locekļi

(personiskais paraksts)
(personiskais paraksts)
(personiskais paraksts)
(personiskais paraksts)

V.KĻAVIŅA
M.SLIŅĶE
I.RIBOZOLA
E.ZVEJNIECE

Protokols publiskots, izņemot personas datus un citu ierobežotas pieejamības informāciju.