



ALŪKSNES NOVADA PAŠVALDĪBA

APSTĀDĪJUMU AIZSARDZĪBAS KOMISIJA

Dārza iela 11, Alūksne, Alūksnes novads, LV – 4301, tālrunis 64381496, e-pasts dome@aluksne.lv

SĒDES PROTOKOLS

Alūksnē

2024. gada 25. jūlijā

Nr.17

Sēdi sāk plkst. 11.00, sēdi beidz plkst. 13:00

Sēdi vada: Apstādījumu aizsardzības komisijas priekšsēdētāja Inese RANDA

Sēdi protokolē: Centrālās administrācijas komisiju sekretāre Maija SLIŅĶE

Sēdē piedalās komisijas locekļi:

Violeta KĻAVIŅA

Inese RANDA

Evija ZVEJNIECE

Sēdē nepiedalās:

Ingrīda RIBOZOLA – [..]

I.RANDA atklāj komisijas sēdi un informē, ka ir priekšlikums iekļaut darba kārtībā divus papildu jautājumus, kurus izskatīt kā otro un septīto darba kārtības punktu. Aicina balsot par priekšlikumu.

Apstādījumu aizsardzības komisija, atklāti balsojot: “par” – 3, “pret” – nav, nolemj:

Apstiprināt precizēto darba kārtību.

Sēde 2. jautājumā pasludināta par slēgtu, pamatojoties uz Pašvaldību likuma 27. panta ceturto daļu.

Precizētā darba kārtība:

1. Par koku ciršanu Alūksnes novada pašvaldības īpašumā Ojāra Vācieša ielā 1, Alūksnē, Alūksnes novadā.
2. [..]
3. Par koka apsekošanu pašvaldībai piekritīgajā zemē Valkas ielā 7 B, Alūksnē, Alūksnes novadā.
4. Par koka apsekošanu Alūksnes novada pašvaldības īpašumā Pilssalas ielā 2, Alūksnē, Alūksnes novadā.
5. Par koka apsekošanu Alūksnes novada pašvaldības īpašumā Jāņkalna ielā 12, Alūksnē, Alūksnes novadā.
6. Par koka apsekošanu Alūksnes novada pašvaldības īpašumā Glika ielā 10, Alūksnē, Alūksnes novadā.
7. Par koka apsekošanu Alūksnes novada pašvaldības īpašumā Pils ielā 74, Alūksnē, Alūksnes novadā.

1. Par koku ciršanu Alūksnes novada pašvaldības īpašumā Ojāra Vācieša ielā 1, Alūksnē, Alūksnes novadā

I.RANDA ziņo, ka ir saņemts Nacionālās kultūras mantojuma pārvaldes 08.07.2024. atzinums Nr. NKMP/2024/14.4-09/3689 un Dabas aizsardzības pārvaldes 18.07.2024. atzinums Nr.3.11.2/4428/2024-N par divu kļavu un viena baltalkšņa nociršanu Ojāra Vācieša ielā 1, Alūksnē, Alūksnes novadā, īpaši nosacījumi koku ciršanai netiek izvirzīti. Aicina komisiju balsojot pieņemt lēmumu par koka ciršanas atļaujas izsniegšanu.


Apstādījumu aizsardzības komisija atklāti balsojot: “par” – 3, “pret” – nav, nolemj:

Apstiprināt lēmumu Nr. APSK/1-8.10/24/38 (pielikumā uz 2 lapām).

2. [..]

3. Par koka apsekošanu pašvaldībai piekritīgajā zemē Valkas ielā 7 B, Alūksnē, Alūksnes novadā

Ziņo: I.RANDA

Iesniedzējs (ziņotājs)	Pašvaldības iestādes “SPODRA” darbu vadītāja Ingrīda RIBOZOLA
Izteiktais lūgums	Apsekot koku Valkas ielā 7B, Alūksnē, Alūksnes novadā.
Situācijas apraksts	Komisija, apsekojot situāciju dabā, konstatē, ka pašvaldībai piekritīgā zemes vienībā (kadastra apzīmējums 3601 031 4967) aug parastā liepa ar diviem stumbriem, kas apkārtmērā sasnējuši 0,98 m un 1,05 m, mērot 1,3 m augstumā virs sakņu kakla. Viens no koka stumbriem atlūzis un pārsvēries pāri uz blakus esošo privātīpašumu. Lūzuma vietā koka otram stumbram atsedzas plaša plaīsa ar izteiktu trupi serdē.
Fotofiksācija	
Slēdziens	Nemot vērā koka atrašanās vietu, konstatētos trupes bojājumus un dzīvotspējas potenciālu, Komisijas ieskatā koks ir bīstams un ir nepieciešama tā nociršana.


Apstādījumu aizsardzības komisija atklāti balsojot: “par” – 3, “pret” – nav, nolemj:

Apstiprināt lēmumu Nr. APSK/1-8.10/24/39 “Par koka ciršanu Alūksnes novada pašvaldībai piekritīgā zemes vienībā ar kadastra apzīmējumu 3601 031 4967, Alūksnē, Alūksnes novadā”

(pielikumā uz 1 lapas).

4. Par koka apsekošanu Alūksnes novada pašvaldības īpašumā Pilssalas ielā 2, Alūksnē, Alūksnes novadā

Ziņo: I.RANDA

Iesniedzējs (ziņotājs)	Pašvaldības iestādes "SPODRA" darbu vadītāja Ingrīda RIBOZOLA
Izteiktais lūgums	Apsekot nokaltušu koku pašvaldībai piederošā īpašumā Pilssalas ielā 2, Alūksnē, Alūksnes novadā.
Situācijas apraksts	Komisija, apsekojot situāciju dabā, konstatē, ka nekustamajā īpašumā Pilssalas ielā 2, Alūksnē, Alūksnes novadā, zemes vienībā ar kadastra apzīmējumu 3601 029 3704, aug parastā goba ar stumbra apkārtmēru 0,98 m. Koks pilnībā zaudējis savu augtspēju. 95% koka vainaga veido nokaltuši zari.
Fotofiksācija	
Slēdziens	Izvērtējot koka atrašanās vietu, ainavisko un dendroloģisko vērtību, komisijas ieskatā koks ir nocērtams. Pamatojoties uz Ministru kabineta 2012. gada 2. maija noteikumu Nr. 309 "Noteikumi par koku ciršanu ārpus meža" 4.3. un 18. punktu, ņemot vērā, ka koks atrodas valsts nozīmes pieminekļu teritorijā, pirms ciršanas atļaujas izsniegšanas pieprasāms Nacionālās kultūras mantojuma pārvaldes atzinums.

Apstādījumu aizsardzības komisija, atklāti balsojot: "par" – 3, "pret" – nav, nolemj:

Pieprasīt Nacionālās kultūras mantojuma pārvaldes atzinumu koka ciršanai Pilssalas ielā 2, Alūksnē, Alūksnes novadā.

5. Par koka apsekošanu Alūksnes novada pašvaldības īpašumā Jāņkalna ielā 12, Alūksnē, Alūksnes novadā

Ziņo: I.RANDA

Iesniedzējs (ziņotājs)	Pašvaldības iestādes "SPODRA" darbu vadītāja Ingrīda RIBOZOLA
Izteiktais lūgums	Izsniegt atļauju bērza ar nolauztu koka galotni ciršanai Jāņkalna ielā 12, Alūksnē, Alūksnes novadā.
Situācijas apraksts	Komisija, apsekojot situāciju dabā, secina, ka pašvaldībai piederošā nekustamajā īpašumā Jāņkalna ielā 12A, Alūksnē, Alūksnes novadā, zemes vienībā ar kadastra apzīmējumu 3601 012 2211, atrodas 1 (viens) āra bērzs ar stumbra apkārtmēru 2,12 m, kas zaudējis savu augtspēju. Kokam nolauzta galotne, pilnībā saglabājusies tikai stumbra daļa, kas ir nokaltusi un uz kuras novērojami sēņu augļķermeņi.


Fotofiksācija	
Slēdziens	<p>Izvērtējot koka atrašanās vietu, ainavisko un dendroloģisko vērtību, komisijas ieskatā koks ir nocērtams.</p> <p>Pamatojoties uz Ministru kabineta 2012. gada 2. maija noteikumu Nr. 309 "Noteikumi par koku ciršanu ārpus meža" 4.11. un 19. punktu, pirms koka ciršanas atļaujas izsniegšanas, pieprasāms Dabas aizsardzības pārvaldes atzinums.</p>

Apstādījumu aizsardzības komisija, atklāti balsojot: "par" – 3, "pret" – nav, nolemj:

Pieprasīt Dabas aizsardzības pārvaldes atzinumu koka ciršanai Jāņkalna ielā 12A, Alūksnē, Alūksnes novadā.

6. Par koka apsekošanu Alūksnes novada pašvaldības īpašumā Glika ielā 10, Alūksnē, Alūksnes novadā

Ziņo: I.RANDA

Iesniedzējs (ziņotājs)	Īpašumu pārvaldības un attīstības nodaļas projektu vadītāja Una TETERE-TETEROVSKA
Izteiktais lūgums	Apsēkot Glika ielā 10, Alūksnē, Alūksnes novadā augošu ozolu.
Situācijas apraksts	Komisija, apsekojot situāciju dabā, konstatē, ka pašvaldībai piederošā īpašumā Glika ielā 10, Alūksnē, Alūksnes novadā, zemes vienībā ar kadastra apzīmējumu 3601 012 2210 aug 1 (viens) parastais ozols ar stumbra diametru 0,30 m. Kokam ir ierobežota augšanas telpa, un tas ir cietis pavasara salnās, daļēji zaudējot augtspēju.
Fotofiksācija	


Slēdziens	Izvērtējot ozola atrašanās vietu, ainavisko un dendroloģisko vērtību, komisijas ieskatā koks ir nocērtams. Pamatojoties uz Ministru kabineta 2012. gada 2. maija noteikumu Nr. 309 "Noteikumi par koku ciršanu ārpus meža" 4.3. un 18. punktu, ņemot vērā, ka koks atrodas valsts nozīmes pieminekļu teritorijā, pirms ciršanas atļaujas izsniegšanas pieprasāms Nacionālās kultūras mantojuma pārvaldes atzinums.
-----------	---

Apstādījumu aizsardzības komisija, atklāti balsojot: "par" – 3, "pret" – nav, nolemj:

Pieprasīt Nacionālās kultūras mantojuma pārvaldes atzinumu koka ciršanai Glika ielā 10, Alūksnē, Alūksnes novadā.

7. Par koka apsekošanu Alūksnes novada pašvaldības īpašumā Pils ielā 74, Alūksnē, Alūksnes novadā

Ziņo: I.RANDA

Iesniedzējs (ziņotājs)	Pašvaldības iestādes "SPODRA" vadītāja V.ČUGUNOVA
Izteiktais lūgums	Apsekot Pils ielā 74, Alūksnē, Alūksnes novadā, augošu kļavu.
Situācijas apraksts	Komisija, apsekojot situāciju dabā, konstatē, ka pašvaldībai piederošā īpašumā Pils ielā 74, Alūksnē, Alūksnes novadā, zemes vienībā ar kadastra apzīmējumu 3601 028 4304, aug parastā kļava ar diviem V veidā izvēršiem stumbriem apkārtmērā 1,36 m un 1,40 m. Koks daļēji zaudējis augtspēju, stumbru dalīšanās vietā ir novērojams dobums, kurā atsedzas trupējusi koksne. Viens no koka stumbriem pilnībā nokaltis. Otram stumbram 2 m augstumā no sakņu kakla novērojams plašs mizas bojājums. Koks atrodas netālu no Pils ielas brauktuves, blakus gājēju ietvei.
Fotofiksācija	

	
Slēdziens	<p>Izvērtējot koka atrašanās vietu, augtspēju, ainavisko un dendroloģisko vērtību, komisijas ieskatā koks ir potenciāli bīstams.</p> <p>Pamatojoties uz Ministru kabineta 2012. gada 2. maija noteikumu Nr. 309 "Noteikumi par koku ciršanu ārpus meža" 4.3. un 18. punktu, ņemot vērā, ka koks atrodas valsts nozīmes pieminekļu teritorijā, pirms ciršanas atļaujas izsniegšanas pieprasāms Nacionālās kultūras mantojuma pārvaldes atzinums.</p>

Apstādījumu aizsardzības komisija, atklāti balsojot: "par" – 3, "pret" – nav, nolēmj:

Pieprasīt Nacionālās kultūras mantojuma pārvaldes atzinumu koka ciršanai Pils ielā 74, Alūksnē, Alūksnes novadā.

Sēdi beidz plkst. 13.00

Sēdi vadīja *(personiskais paraksts)*

I.RANDA

Sēdi protokolēja *(personiskais paraksts)*

M.SLIŅĶE

Komisijas locekļi *(personiskais paraksts)*

V.KĻAVIŅA

(personiskais paraksts)

E.ZVEJNIECE

Sēdes slēgtajā daļā izskatīts jautājums par ciršanas atļauju privātīpašumā augošam kokam. Koks atzīts par bīstamu, saskaņā ar Ministru kabineta 2012. gada 2. maija noteikumu Nr. 309 5.5. punktu koka ciršanai nav nepieciešama pašvaldības atļauja.