ALŪKSNES NOVADA TERITORIJAS PLĀNOJUMS 2015.-2027.GADAM

(4 SĒJUMOS)

IV SĒJUMS

1.DAĻA. PĀRSKATS PAR TERITORIJAS PLĀNOJUMA IZSTRĀDI LĪDZ 1.REDAKCIJAS IZSTRĀDEI

Teritorijas plānojuma izstrādes darba grupas vadītāja **Janīna ČUGUNOVA**
Teritoriālplānotāja **Aivita MĀSĒNA**

SATURA RĀDĪTĀJS

1 ALŪKSNES NOVADA DOMES LĒMUMI 5

1.1 Alūksnes novada domes 2012.gada 25.oktobra lēmums Nr. 352 (sēdes protokols Nr.18, 20.p.) „ Par Alūksnes novada teritorijas plānojuma 2015.-2027.gadam izstrādes uzsākšanu" ar pielikumiem Nr.1 - Nr.2. 5

..... 5

1.2 Alūksnes novada domes 2013.gada 25.jūlija lēmums Nr. 316 (sēdes protokols Nr.13, 9.p.) par grozījumiem Alūksnes novada domes 25.10.2012. lēmumā Nr. 352 „ Par Alūksnes novada teritorijas plānojuma 2015.-2027.gadam izstrādes uzsākšanu" 14

2 TERITORIJAS PLĀNOJUMA UZSĀKŠANAS MATERIĀLI 16

2.1 Oficiālie paziņojumi masu saziņas līdzekļos 16

2.1.1 Publikācija „Alūksnes novada teritorijas plānojuma 2015.-2017.gada izstrāde" Alūksnes novada mājas lapā www.aluksne.lv (29.10.2012.) 16

2.1.2 Publikācija „Aicinām izteikt priekšlikumus novada teritorijas plānojumam" laikrakstā „ Alūksnes Novada Vēstis" (31.10.2012.) 17

2.1.3 Publikācija „ Taps jauns plānojums" laikrakstā „ Alūksnes Ziņas" (31.10.2012.) 18

2.1.4 Publikācija „ Paziņojums par Alūksnes novada teritorijas plānojuma 2015.-2028.gadm izstrādes uzsākšanu" laikrakstā „ Latvijas Vēstnesis" (08.11.2012.) 19

2.1.5 Publikācija „Aicinām izteikt priekšlikumus novada teritorijas plānojumam" laikrakstā „ Alūksnes Novada Vēstis" (28.11.2012.) 20

2.1.6 Publikācija „Atkārtoti aicina iesniegt priekšlikumus Alūksnes novada teritorijas plānojumam" Alūksnes novada mājas lapā www.aluksne.lv (10.01.2013.) 21

2.1.7 Publikācija „ Aicinām iedzīvotājus uz sanāksmēm par novada teritorijas plānojumu" laikrakstā „ Alūksnes Novada Vēstis" (06.03.2013.) 22

2.1.8 Publikācija „Atkārtoti aicina iesniegt priekšlikumus Alūksnes novada teritorijas plānojumam" Alūksnes novada mājas lapā www.aluksne.lv (14.03.2013.) 23

2.1.9 Publikācija „ Var iepazīties ar jaunu teritorijas plānojumu" laikrakstā „ Alūksnes Ziņas" (15.03.2013.) 24

2.1.10 Publikācija „ Aicina paust priekšlikumus teritorijas plānojuma izstrādei" laikrakstā „ Malienas Ziņas" (19.03.2013.) 25

2.1.11 Publikācija „ Turpinās teritorijas teritorijas plānojuma izstrādes sanāksmes pagastos" laikrakstā „ Alūksnes Novada Vēstis" (04.04.2013.) 26

2.1.12 Publikācija „ Aicinām iedzīvotājus uz sanāksmēm par novada teritorijas plānojumu" laikrakstā „ Alūksnes Novada Vēstis" (26.04.2013.) 27

2.1.13 Publikācija „ Tiek izstrādāts jauns Alūksnes teritorijas plānojums" laikrakstā „ Alūksnes Novada Vēstis" (30.07.2013.) 28

2.2 Citi materiāli 29

2.2.1 05.02.2013. Alūksnes novada teritorijas plānojuma 2015.-2027.gadam izstrādes Vadības grupas sanāksmes protokols Nr.1 29

2.2.2 25.03.2013. Alūksnes novada teritorijas plānojuma 2015.-2027.gadam izstrādes Sabiedrības informēšanas sanāksmes protokols Nr.2 312

2.2.3 25.03.2013. Alūksnes novada teritorijas plānojuma 2015.-2027.gadam izstrādes Sabiedrības informēšanas sanāksmes protokols Nr.3 345

2.2.4 26.03.2013. Alūksnes novada teritorijas plānojuma 2015.-2027.gadam izstrādes Sabiedrības informēšanas sanāksmes protokols Nr.4 389

2.2.5 26.03.2013. Alūksnes novada teritorijas plānojuma 2015.-2027.gadam izstrādes Sabiedrības informēšanas sanāksmes protokols Nr.5 412

2.2.6 27.03.2013. Alūksnes novada teritorijas plānojuma 2015.-2027.gadam izstrādes Sabiedrības informēšanas sanāksmes protokols Nr.6 445

2.2.7 27.03.2013. Alūksnes novada teritorijas plānojuma 2015.-2027.gadam izstrādes Sabiedrības informēšanas sanāksmes protokols Nr.7 489

2.2.8 22.04.2013. Alūksnes novada teritorijas plānojuma 2015.-2027.gadam izstrādes Sabiedrības informēšanas sanāksmes protokols Nr.8 512

2.2.9 22.04.2013. Alūksnes novada teritorijas plānojuma 2015.-2027.gadam izstrādes Sabiedrības informēšanas sanāksmes protokols Nr.9 545

2.2.10 23.04.2013. Alūksnes novada teritorijas plānojuma 2015.-2027.gadam izstrādes Sabiedrības informēšanas sanāksmes protokols Nr.10 ... 578
2.2.11 23.04.2013. Alūksnes novada teritorijas plānojuma 2015.-2027.gadam izstrādes Sabiedrības informēšanas sanāksmes protokols Nr.11 ... 601
2.2.12 24.04.2013. Alūksnes novada teritorijas plānojuma 2015.-2027.gadam izstrādes Sabiedrības informēšanas sanāksmes protokols Nr.12 ... 634
2.2.13 24.04.2013. Alūksnes novada teritorijas plānojuma 2015.-2027.gadam izstrādes Sabiedrības informēšanas sanāksmes protokols Nr.13 ... 667
2.2.14 27.05.2013. Alūksnes novada teritorijas plānojuma 2015.-2027.gadam izstrādes Sabiedrības informēšanas sanāksmes protokols Nr.14 ... 70
2.2.15 27.05.2013. Alūksnes novada teritorijas plānojuma 2015.-2027.gadam izstrādes Sabiedrības informēšanas sanāksmes protokols Nr.15 ... 73
2.2.16 28.05.2013. Alūksnes novada teritorijas plānojuma 2015.-2027.gadam izstrādes Sabiedrības informēšanas sanāksmes protokols Nr.16 ... 76
2.2.17 28.05.2013. Alūksnes novada teritorijas plānojuma 2015.-2027.gadam izstrādes Sabiedrības informēšanas sanāksmes protokols Nr.17 ... 78
2.2.18 29.05.2013. Alūksnes novada teritorijas plānojuma 2015.-2027.gadam izstrādes Sabiedrības informēšanas sanāksmes protokols Nr.18 ... 79
2.2.19 29.05.2013. Alūksnes novada teritorijas plānojuma 2015.-2027.gadam izstrādes Sabiedrības informēšanas sanāksmes protokols Nr.19 ... 80
2.2.20 19.07.2013. Alūksnes novada teritorijas plānojuma 2015.-2027.gadam izstrādes Vadības grupas sanāksmes protokols Nr.20 ... 81
2.2.21 03.09.2013. Alūksnes novada teritorijas plānojuma 2015.-2027.gadam izstrādes darba grupas sanāksmes protokols Nr.21 ... 84
2.2.22 04.09.2013. Alūksnes novada teritorijas plānojuma 2015.-2027.gadam izstrādes Vadības grupas sanāksmes protokols Nr.22 ... 86
2.2.23 14.10.2013. Alūksnes novada teritorijas plānojuma 2015.-2027.gadam izstrādes Vadības grupas sanāksmes protokols Nr.23 ... 88
2.2.24 23.10.2013. Alūksnes novada teritorijas plānojuma 2015.-2027.gadam izstrādes Vadības grupas sanāksmes protokols 24 ... 91
2.2.25 31.10.2013. Alūksnes novada teritorijas plānojuma 2015.-2027.gadam izstrādes Vadības grupas sanāksmes protokols 25 ... 93
2.2.26 08.11.2013. Alūksnes novada teritorijas plānojuma 2015.-2027.gadam izstrādes Vadības grupas sanāksmes protokols 26 ... 95
2.2.27 14.11.2013. Alūksnes novada teritorijas plānojuma 2015.-2027.gadam izstrādes Vadības grupas sanāksmes protokols 27 ... 98

3 ZIŅOJUMS PAR VĒRĀ ŅEMTAJIEM UN NORAIDĪTAJIEM FIZISKO UN JURIDISKO PERSONU PRIEKŠLIKUMIEM UN IEBILDUMIEM ... 101

3.1 Juridisko un fizisko personu priekšlikumi un iebildumi ... 101

3.2 Ziņojums par vērā ņemtajiem un noraidītajiem juridisko un fizisko personu priekšlikumiem un iebildumiem ... 147

4 INSTITŪCIJU UN KAIMIŅU PAŠVALDĪBU SNIEGTĀ INFORMĀCIJA UN/VAI NOSACĪJUMI, T.SK. ALŪKSNES NOVADA PAŠVALDĪBAS PIEPRASĪJUMA VĒSTULES ... 154

4.1 Institūciju sniegtā informācija un/vai nosacījumi t.sk. Alūksnes novada pašvaldības pieprasījuma vēstules ... 154

4.1.1 Valsts ugunsdzēsības un glābšanas dienesta Vidzemes reģiona brigādes Alūksnes daļa ... 154
4.1.2 Valsts meža dienesta Ziemeļaustrumu virsmežniecība ... 157
4.1.3 SIA „ BITE Latvija” ... 159
4.1.4 SIA „ Latvijas Mobilais Telefons” ... 161
4.1.5 VAS Latvijas valsts ceļi Vidzemes reģiona Alūksnes nodaļa ... 163
4.1.6 AS ”Sadales tīkls” Ziemeļautrumu reģions ... 165
4.1.7 SIA „LATTELECOM” ... 169
4.1.8 AS „ Latvijas Gāze” ... 172
4.1.9 AS „ Latvijas elektriskie tīkli” ... 178
4.1.10 Dabas aizsardzības pārvalde ... 182
4.1.11 Valsts vides dienesta Madonas reģionālā vides pārvalde ... 188
4.1.12 Latvijas Vides, ģeoloģijas un meteoroloģijas centrs ... 191
4.1.13 Veselības inspekcija ... 209

4.1.14 Latvijas valsts meži Austrumvidzemes un Ziemeļlatgales mežsaimniecības 213
4.1.15 Valsts kultūras pieminekļu aizsardzības inspekcija 228
4.1.16 Vidzemes plānošanas reģions 331
4.1.17 AS „ Latvenergo”..... 333
4.1.18 VA ‘Latvijas ģeotelpiskās informācijas aģentūra” 334

4.2 Kaimiņu pašvaldību sniegtā informācija un/vai nosacījumi t.sk. Alūksnes novada pašvaldības pieprasījuma vēstules..... 335
4.2.1 Balvu novada pašvaldība 335
4.2.2 Gulbenes novada pašvaldība..... 337
4.2.3 Apes novada pašvaldība 339
4.2.4 Viļakas novada pašvaldība 340

4.3 Ziņojums par institūciju nosacījumu ievērošanu..... 341

5 CITA INFORMĀCIJA 364

5.1 SIA „ Lattelecom” 18.10.2012. vēstule Alūksnes novada pašvadībai par elektronisko datu izsniegšanu Alūksns novada teritorijas plānojuma 2015.-2027.gadam izstrādei 364

5.2 Alūksnes novada pašvaldības 25.01.2013. iesniegums Vides pārraudzības valsts birojam par atzinuma par stratēģiskās ietekmes uz vidi nevērtējuma nepieciešamību Alūksns novada teritorijas plānojumam 2015.-2027.gadam 365

5.3 Vides pārraudzības valsts biroja 04.02.2013. lēmums Nr.8 „ Par stratēģiskā uz vidi novērtējuma procedūras piemērošanu” 369

5.4 AS „Latvijas Gāze” 26.02.2013., 01.03.2013. Gāzapgādes attīstības departamenta vēstules Alūksnes novada pašvadībai par elektronisko datu izsniegšanu Alūksnes novada teritorijas plānojuma 2015.-2027.gadam izstrādei..... 374

5.5 Alūksnes novada valsts nozīmes ūdensnotekas augošā secībā 376

1 ALŪKSNES NOVADA DOMES LĒMUMI

1.1 Alūksnes novada domes 2012.gada 25.oktobra lēmums Nr. 352 (sēdes protokols Nr.18, 20.p.) „ Par Alūksnes novada teritorijas plānojuma 2015.-2027.gadam izstrādes uzsākšanu" ar pielikumiem Nr.1 - Nr.2.

LATVIJAS REPUBLIKA

ALŪKSNES NOVADA PAŠVALDĪBA

Reģistrācijas kods 90000018622
DĀRZA IELĀ 11, ALŪKSNĒ, LV – 4301, TĀLRUNIS 64381496, FAKSS 64381150, e-pasts dome@aluksne.lv
AS „SEB banka" ALŪKSNES FILIĀLE, KODS UNLALV2X
BUDŽETA KONTS Nr. LV58 UNLA 0025 0041 3033 5

Alūksnē

2012.gada 25.oktobrī sēdes protokols Nr.18, 20.p.

ALŪKSNES NOVADA DOMES

LĒMUMS Nr.352

Par Alūksnes novada teritorijas plānojuma 2015. - 2027.gadam izstrādes uzsākšanu

Pamatojoties uz likuma „Par pašvaldībām" 14.panta otrās daļas 1.punktu, Teritorijas attīstības plānošanas likuma 4.panta trešo daļu un 5.panta pirmās daļas 3.punktu, 06.10.2009. Ministru kabineta noteikumu Nr.711 „Noteikumi par pašvaldību teritorijas attīstības plānošanas dokumentiem" 2., 3., 18., 76. un 77.punktiem,

1. Uzsākt Alūksnes novada teritorijas plānojuma 2015. - 2027.gadam izstrādi.
2. Par teritorijas plānojuma izstrādes vadītāju iecelt pašvaldības izpilddirektori Janīnu ČUGUNOVU.
3. Apstiprināt darba uzdevumu Alūksnes novada teritorijas plānojuma 2015. - 2027.gadam izstrādei saskaņā ar pielikumu Nr.1.
4. Apstiprināt Alūksnes novada teritorijas plānojuma 2015. - 2027.gadam izstrādes darba grupu saskaņā ar pielikumu Nr.2.
5. Lēmumu par Alūksnes novada teritorijas plānojuma izstrādes uzsākšanu publicēt laikrakstos „Latvijas Vēstnesis", „Alūksnes Novada Vēstis", un izvietot Alūksnes novada pašvaldības mājas lapā www.aluksne.lv.
6. Lēmumu par Alūksnes novada pašvaldības teritorijas plānojuma izstrādes uzsākšanu divu nedēļu laikā nosūtīt Vides aizsardzības un reģionālās attīstības ministrijai.

Domes priekšsēdētājs A.FOMINS

LATVIJAS REPUBLIKA ALŪKSNES NOVADA PAŠVALDĪBA

Pielikums Nr.1
Alūksnes novada domes sēdes
25.10.2012. lēmumam Nr.352
(protokols Nr.18, 20.p.)

Darba uzdevums Alūksnes novada teritorijas plānojuma 2015. - 2027.gadam izstrādei

1.Teritorijas plānojuma izstrādes pamatojums:

1.1. likuma „Par pašvaldībām" 14.panta otrās daļas 1.punkts;
1.2. Attīstības plānošanas sistēmas likuma 10.pants;
1.3. Teritorijas attīstības plānošanas likuma 12.panta pirmā daļa, 20.panta trešā daļa un 23.pants;
1.4. Ministru kabineta 16.10.2012. noteikumu Nr.711 „Noteikumi par pašvaldību teritorijas attīstības plānošanas dokumentiem" 18. un 77.punkts;
1.5. likuma „Par ietekmes uz vidi novērtējumu" 3.punkts.

2. Teritorijas plānojuma izstrādes mērķis:

2.1. nodrošināt ilgtspējīgu attīstību, sekmēt daudzveidīgu tautsaimniecisko attīstību, radīt darba un dzīves vidi visiem novada iedzīvotājiem.
2.2. izvērtējot visus 16 novada teritoriālo vienību spēkā esošos teritorijas plānojumus, izstrādāt plānošanas dokumentu ar vienotiem plānošanas principiem visai Alūksnes novada teritorijai, kurā sabalansētas privātīpašnieku, uzņēmēju un sabiedrības intereses.

3.Teritorijas plānojuma sastāvs:

3.1. Paskaidrojuma raksts, kurā ietver:

3.1.1. spēkā esošo teritorijas plānošanas dokumentu analīzi, teritorijas attīstības mērķus un virzienus;
3.1.2. teritorijas plānojuma risinājumu aprakstu un pamatojumu;
3.1.3. tematiskās kartes un shēmas Alūksnes novada teritorijas esošās situācijas raksturošanai un attīstības tendenču atspoguļošanai:
3.1.3.1. Alūksnes novada pārskata karte ar pilsētas un ciemu robežām;
3.1.3.2. Alūksnes pagastu un pilsētas maģistrālās inženierkomunikācijas;
3.1.3.3. Alūksnes novada aizsargājamās dabas un kultūrvēsturiskās teritorijas pagastos un pilsētā;
3.1.3.4. Alūksnes novada apdzīvojuma struktūra;
3.1.3.5. Alūksnes novada satiksmes infrastruktūra un sabiedriskā transporta shēma (Alūksnes pilsētai – atsevišķi);
3.1.3.6. teritorijas, kurām izstrādājami detālplānojumi.
3.1.4. esošās situācijas raksturojums saskaņā ar Ministru kabineta 16.10.2012. noteikumu Nr.711 „Noteikumi par pašvaldību teritorijas attīstības plānošanas dokumentiem" 8.punktu;

2

3.2. Teritorijas izmantošanas un apbūves noteikumi pilsētai un pagastiem, kuri ietver:

3.2.1. terminu skaidrojumu, pieņemtos apzīmējumus;

3.2.2. konkrētas prasības teritorijas izmantošanai un apbūves parametriem katrā funkcionālajā zonā un apakšzonā, kā arī citas prasības, aprobežojumus un nosacījumus, ņemot vērā ainavu izvērtējumu, teritorijas īpatnības un specifiku, atbilstoši spēkā esošo normatīvo aktu prasībām.

3.3. Grafiskā daļa, kurā ietver:

3.3.1. Alūksnes novada teritorijas plānojuma 2015.-2027. grafisko daļu elektroniski Bentley Systems datorizētās projektēšanas (DGN) datņu formātā uz Latvijas 1992.gada ģeodēzisko koordinātu sistēmā LKS – 92 izstrādātas aktuālākās (ne vecāka par pieciem gadiem) topogrāfiskās kartes ar mēroga noteiktību 1:2000 līdz 1:10 000, ar aktuāliem Nekustamā īpašuma valsts kadastra informācijas grafiskajiem datiem:

3.3.2. Alūksnes pilsētas un Alūksnes novada ciemu teritoriju pašreizējās izmantošanas un plānotās (atļautās) izmantošanas kartes ar mēroga noteiktību 1: 5000, teritoriju kartes ārpus Alūksnes pilsētas un ciemiem mērogā 1:10 000;

3.3.3. Alūksnes novada plānotās izmantošanas zonējuma pārskata karti;

3.3.4. aizsargjoslu un riska teritoriju plānu mērogā 1:10000;

3.3.5. ielu sarkano līniju plānu mērogā 1: 5000;

3.3.6. esošo un plānoto publisko infrastruktūru;

3.3.7. projekta „Prasību izstrāde elektronisko topogrāfisko karšu specifikācijas uzlabošanai teritorijas plānošanas vajadzībām" nodevumos izstrādātos datu standartizācijas ieteikumus un izveidotos klasifikatorus.

3.3.8. Grafisko daļu noformē saskaņā ar Ministru kabineta 16.10.2012. noteikumu Nr.711 „Noteikumi par pašvaldību teritorijas attīstības plānošanas dokumentiem" 25.punktu.

3.4. Vides pārskats

(Vides pārraudzības valsts biroja stratēģiskās ietekmes uz vidi novērtējuma procedūras piemērošanas gadījumā).

3.5. Pārskats par teritorijas plānojuma izstrādi, kurā ietverti:

3.5.1. lēmumi par teritorija plānojuma izstrādes uzsākšanu, sabiedriskās apspriešanas organizēšanu un teritorijas plānojuma apstiprināšanu;

3.5.2. sabiedriskās apspriešanas materiāli;

3.5.3. institūciju sniegtā informācija, nosacījumi, atzinumi;

3.5.4. cita informācija, kas izmantota teritorijas plānojuma izstrādei.

4. Teritorijas plānojuma izstrādes uzdevumi

4.1.Vispārīgie uzdevumi:

4.1.1. noteikt un rezervēt teritorijas, kas nepieciešamas sabiedrībai nozīmīgu funkciju veikšanai;

3

4.1.2. apbūves noteikumos katrā zonā īpašuma sadalīšanas gadījumā zemesgabalam noteikt minimāli nesadalāmo platību;
4.1.3. izvērtēt lauksaimnieciski un ainaviski vērtīgo zemju izmantošanas nosacījumus;
4.1.4. noteikt iespējamās apmežojamās teritorijas mazvērtīgās lauksaimniecības zemēs;
4.1.5. teritorijām, kuras atrodas pierobežas joslā ar Krievijas Federāciju (Liepnas pag., Pededzes pag.), izvērtēt atļautās izmantošanas atbilstību normatīvajiem aktiem;
4.1.6. iekļaut teritorijas plānojumā informāciju par ģeodēziskajiem atbalsta punktiem un nivelēšanas punktiem;
4.1.7. noteikt teritorijas, kuru turpmākai attīstībai jāizstrādā lokālplānojumi un detālplānojumi, kā arī apbūves noteikumos noteikt kritērijus lokālplānojumu un detālplānojumu izstrādei;
4.1.8. iesniegto priekšlikumu teritorijas plānojuma izstrādei izvērtēšana un saskaņošana ar kopējām novada attīstības prioritātēm;
4.1.9. nekustamā īpašuma lietošanas mērķu noteikšana plānotajās (atļautajās) teritorijas izmantošanas zonās.

4.2. Uzdevumi nozīmīgākajās sfērās:

4.2.1. Transporta infrastruktūras attīstībai:

4.2.1.1. Alūksnes novada teritorijas plānojumā transporta risinājumus izstrādāt balstoties uz esošo transporta shēmu, to pilnveidojot un papildinot;
4.2.1.2. noteikt velotransporta un gājēju plūsmas virzības iespējamos risinājumus;
4.2.1.3. Alūksnes pilsētā, kā arī ielu klasifikācijas un kategoriju noteikšanas principus, izdalīt ielu pilsētas maģistrāles (ar tranzīta raksturu), kam nosakāmas atbilstošas prasības teritorijas izmantošanas un apbūves noteikumos, precizēt iekškvartāla ceļus un nobrauktuves;
4.2.1.4. izstrādāt Alūksnes pilsētas un apdzīvoto vietu ielu sarkano līniju plānus;
4.2.1.5. izstrādāt satiksmes organizācijas shēmu un auto novietņu izvietojuma risinājumus;
4.2.1.6. izvērtēt iespējamās teritorijas tranzīta auto novietņu izvietošanai.

4.2.2 Uzņēmējdarbības un ražošana sfēras attīstībai:

4.2.2.1. norādīt ražošanai piemērotākās vietas, šajās teritorijās noteikt ražošanas prioritāti pār citiem izmantošanas veidiem;
4.2.2.2. izskatīt iespēju atļaut izvietot inovatīvus ražošanas uzņēmumus arī citās zonās, ja uzņēmums nerada piesārņojumu un risku;
4.2.2.3. izvērtēt konfliktzonas, kurās saskaras nesaderīgas izmantošanas;

4

4.2.2.4. izvērtēt un noteikt plānoto izmantošanu teritorijās, kas esošajā teritorijas plānojumā noteiktas kā neatbilstošas izmantošanas teritorijas;

4.2.2.5. izvērtēt iespējas noteikt elastīgākus izmantošanas nosacījumus ražošanas teritorijās, lai, nepieciešamības gadījumā, varētu pārplānot tās darījumu, tehniskās apbūves vai transporta vajadzībām;

4.2.2.6. ievērtēt derīgo izrakteņu ieguves teritorijas.

4.2.3. Pakalpojumu sektora attīstībai:

4.2.3.1. atspoguļot esošo un plānoto kultūras un sporta objektu lomu teritorijas plānojumā, sasaistē ar transporta un gājēju kustību;

4.2.3.2. apbūves noteikumos paredzēt iespējas izvietot zaļajās publiskās ārtelpas teritorijās sporta un brīvdabas atpūtas infrastruktūru, sezonas rakstura labiekārtojuma būves, noteikt prasības labiekārtojuma infrastruktūras projektu izstrādei;

4.2.3.3. apbūves noteikumos noteikt, ka primārās veselības aprūpes un veselības veicināšanas iestādes izvieto visās zonās, tādējādi nodrošinot veselības pakalpojumu pieejamību;

4.2.3.4. attīstīt novada tūrisma tradīcijas, nosakot teritorijas tūrisma pakalpojumu attīstībai un izvietošanai. Izvērtēt ainaviski vērtīgās zemes, kas būtu iekļaujamas tūrisma maršrutos.

4.2.4. Uzdevumi dzīvojamās apbūves attīstībai:

4.2.4.1. paredzēt apbūves teritorijās risinājumus automašīnu un konteineru laukumu izvietošanai;

4.2.4.2. izvērtēt esošo ciemu attīstības perspektīvas, kā arī ciemu statusu nepieciešamību Pededzes, Mārkalnes, Jaunannas pagastos;

4.2.4.3. izvērtēt apbūves intensitātes rādītājus un apbūves blīvumu saistībā ar jaunu apbūves teritoriju attiecību un esošā dzīvojamā fonda lietderīgu izmantošanu, infrastruktūras nodrošinājumu un sabiedriskā transporta organizāciju.

4.2.5. Aizsargājamo dabas teritoriju, vides un kultūrvēsturisko teritoriju attīstībai:

4.2.5.1. precizēt Alūksnes pilsētas vēsturiskā centra aizsardzības teritoriju un aizsargjoslu;

4.2.5.2. izstrādāt pilsētas un ciemu zaļo teritoriju klasifikāciju, definējot prasības un nosacījumus to izmantošanai;

4.2.5.3. noteikt prioritārās teritorijas (daudzdzīvokļu māju iekšpagalmi, sociālās infrastruktūras objektu apkārtne, u.c.), kurās veicami publiskās ārtelpas uzlabojumi;

4.2.5.4. apbūves noteikumos iekļaut prasības detālplānojumiem un lokālplānojumiem attiecībā uz publiskās ārtelpas labiekārtošanu;

4.2.5.5. paredzēt apstādījumu struktūras attīstību, paredzot iespēju jaunu zaļo zonu veidošanai apbūvētajās teritorijās;

4.2.5.6. izstrādāt dabas teritoriju un publisko ūdensmalu pieejamības koncepciju;
4.2.5.7. veikt degradēto teritoriju izvērtējumu un izstrādāt priekšlikumus to turpmākajai izmantošanai.

4.2.6. Inženierkomunikāciju infrastruktūras nodrošinājumam:
4.2.6.1. integrēt teritorijas plānojumā inženierkomunikāciju tīklu attīstības shēmas (ūdensapgāde, kanalizācija, lietus ūdens kanalizācija, ielu apgaismojums, elektroapgāde, siltumapgāde un sakari);
4.2.6.2. paredzēt prasības zemes vienību inženiertehniskajam nodrošinājumam pirms jaunas būvniecības izstrādes (pilsētai);
4.2.6.3. izvērtēt esošās ūdens ņemšanas vietas ugunsdzēsības vajadzībām.

5. Teritorijas plānojuma izstrādē izmantojamie materiāli:
5.1. spēkā esošie 16 teritoriālo vienību teritorijas plānojumi;
5.2. apkopojums par pašvaldības īpašumā esošajām zemēm, izsniegtajiem arhitektūras plānošanas uzdevumiem, izsniegtajām būvatļaujām pēdējo trīs gadu laikā;
5.3. Alūksnes novada attīstības programma 2011.-2017.gadam;
5.4. Latvijas ilgtspējīgas attīstības stratēģija 2030.gadam;
5.5. Vidzemes plānošanas reģiona teritorijas plānojums;
5.6. Vidzemes plānošanas reģiona attīstības programma;
5.7. Apes, Balvu, Gulbenes, Viļakas novadu pašvaldību spēkā esošie vai izstrādes stadijā esošie teritorijas plānojumi;
5.8. institūciju sniegtā informācija;
5.9. fizisko un juridisko personu iesniegumi un priekšlikumi;
5.10. inženierkomunikāciju un nozaru attīstības plāni;
5.11. aizsargājamo dabas teritoriju dabas aizsardzības plāni;
5.12. citi dokumenti, kas attiecināmi uz Alūksnes novada teritorijas plānojuma izstrādi;
5.13. 04.10.2011. Ministru kabineta noteikumi Nr.754 „Apgrūtināto teritoriju informācijas sistēmas izveides, uzturēšanas un informācijas aprites kārtība".

6. Grafiskie pamatdati:
6.1. Alūksnes novada teritorijas topogrāfiskā karte Latvijas ģeodēziskajā koordinātu sistēmā LKS 92 TM ar mēroga noteiktību 1:10 000;
6.2. Alūksnes novada ortofoto karte (izstrādāta 2010. gadā) ar mēroga noteiktību 1:2000;
6.3. Valsts zemes dienesta Nekustamā īpašuma valsts kadastra reģistra aktuālā informācija.

7. Institūcijas un uzņēmumi, kurām jāpieprasa nosacījumi, atzinumi un informācija teritorijas plānojuma izstrādāšanai:
7.1. Valsts vides dienesta Madonas reģionālā vides pārvalde, Blaumaņa ielā 7, Madonā, Madonas novadā, LV – 4801;

6

7.2. Valsts kultūras pieminekļu aizsardzības inspekcija, Mazā Pils ielā 17/19/21, Rīgā, LV – 1050;
7.3. VAS „Latvijas Valsts ceļi" Vidzemes reģiona Alūksnes nodaļa, Jāņkalna ielā 43, Alūksnē, Alūksnes novadā, LV -4301;
7.4. Veselības inspekcijas Vidzemes kontroles nodaļa, Leona Paegles ielā 9, Valmierā, LV – 4201;
7.5. Valsts zemes dienests, informācija pieejama dienesta mājas lapā www.vzd.gov.lv
7.6. AS „Latvenergo", Pulkveža Brieža ielā 12, Rīgā, LV – 1010;
7.7. AS „Latvijas gāze", Stratēģijas un attīstības daļa, Vagonu ielā 20, Rīgā, LV – 1009;
7.8. Valsts ugunsdzēsības un glābšanas dienesta Vidzemes reģiona brigāde, Tērbatas ielā 9, Valmierā, LV – 4201;
7.9. Vidzemes plānošanas reģions, Poruka ielā 8, Cēsīs, Cēsu novadā, LV – 4101;
7.10. Valsts meža dienesta Ziemeļaustrumu virsmežniecība, Pamatu ielā 14, Gulbenē, Gulbenes novadā, LV – 4401;
7.11. AS „Latvijas valsts meži", „Mežsaimniecībā", Silvā, Launkalnes pagastā, Smiltenes novadā, LV – 4729;
7.12. Dabas aizsardzības pārvaldes Vidzemes administrācija, „Kārļu kalnā", Drabešu pagastā, Amatas novadā, LV – 4101;
7.13. SIA „Lattelecom", Dzirnavu ielā 105, Rīgā, LV – 1011;
7.14. SIA „Latvijas mobilais telefons", Ropažu ielā 6, Rīgā, LV – 1039;
7.15. SIA „Bite Latvija", Uriekstes ielā 2A, Rīgā, LV – 1005;
7.16. SIA „Tele 2", Mūkusalas ielā 41B, Rīgā, LV – 1004;
7.17. VSIA „ Latvijas vides , ģeoloģijas un meteoroloģijas centrs", Maskavas ielā 165, Rīgā, LV – 1019;
7.18. Apes novada dome, Stacijas ielā 2, Apē, Apes novadā, LV – 4337;
7.19. Gulbenes novada dome, Ābeļu ielā 2, Gulbenē, Gulbenes novadā, LV – 4401;
7.20. Balvu novada pašvaldība, Bērzpils ielā 1A, Balvos, Balvu novadā, LV – 4501;
7.21. Viļakas novada dome, Abrenes ielā 26, Viļakā, Viļakas novadā, LV - 4583.

8. Sabiedriskās apspriešanas pasākumi, laika grafiks, prasības sabiedrības līdzdalības organizēšanai:

8.1. Divu nedēļu laikā no lēmuma par teritorijas plānojuma 2015. – 2027.gadam uzsākšanas izstrādes vadītājam sagatavot un publicēt paziņojumu saskaņā ar Ministru kabineta 16.10.2012. noteikumu Nr.711 „Noteikumi par pašvaldību teritorijas attīstības plānošanas dokumentiem" 139.1 un 139.2.punktu prasībām, nodrošinot iespēju iedzīvotājiem 8 nedēļas sniegt savus priekšlikumus, ieteikumus teritorijas plānojuma izstrādei, kā arī rīkojot sabiedrības viedokļu uzklausīšanu;
8.2. 6 nedēļu laikā no lēmuma par Alūksnes novada teritorijas plānojuma 2015.-2027.gadam izstrādes uzsākšanu pieprasīt no darba uzdevuma 7.punktā minētajām institūcijām nosacījumus un/vai informāciju teritorijas plānojuma izstrādei;

7

8.3. 6 nedēļu laikā pēc 7.punktā minēto institūciju sniegto nosacījumu un/vai informācijas saņemšanas un izskatīšanas, ja nepieciešams, ierosināt pašvaldībai precizēt darba uzdevumu;

8.4. teritorijas plānojuma izstrādes sabiedriskās apspriešanas procesu organizēt atbilstoši Ministru kabineta 16.10.2012. noteikumu Nr.711 „Noteikumi par pašvaldību teritorijas attīstības plānošanas dokumentiem" 78., 79., 82.punktos noteiktajam;

8.5. Alūksnes novada teritorijas plānojuma 1. redakciju un Vides pārskatu nodot sabiedriskai apspriešanai līdz 2014.gada februārim. Sabiedriskās apspriešanas ilgums ne mazāks par 8 nedēļām;

8.6. Alūksnes novada teritorijas plānojuma izstrādi pabeigt 2014.gada decembrī;

8.7. par teritorijas plānojuma izstrādes procesu informāciju publicēt Alūksnes novada domes izdevumā „Alūksnes Novada Vēstis" un Alūksnes novada mājas lapā www.aluksne.lv, kā arī laikrakstā „Latvijas Vēstnesis";

8.8. pēc sabiedriskās apspriešanas beigām izstrādes vadītājam sagatavot sabiedriskās apspriešanas pārskatu saskaņā ar Ministru kabineta 16.10.2012. noteikumu Nr.711 „Noteikumi par pašvaldību teritorijas attīstības plānošanas dokumentiem" 86.punktā noteikto;

8.9. teritorijas plānojuma apstiprināšanu nodrošināt saskaņā ar Ministru kabineta 16.10.2012. noteikumiem Nr.711 „Noteikumi par pašvaldību teritorijas attīstības plānošanas dokumentiem".

Domes priekšsēdētājs A.FOMINS

Pielikums Nr.2
Alūksnes novada domes sēdes
25.10.2012. lēmumam Nr.352
(protokolam Nr.18, 20.p.)

Darba grupa
Alūksnes novada teritorijas plānojuma 2015. - 2027.gadam izstrādei

1. Janīna ČUGUNOVA – pašvaldības izpilddirektore;
2. Arita PRIŽAVOITE – Plānošanas un attīstības nodaļas vadītāja;
3. Aivita MĀSĒNA – teritoriālplānotāja;
4. Līga ŠĶEPASTE – galvenā arhitekte - būvvaldes vadītāja;
5. Inese RANDA – zemes ierīkotāja;
6. Ārija RONE – Alsviķu, Ilzenes un Zeltiņu pagastu pārvalžu teritorijas attīstības speciāliste;
7. Vija ZAĶE – Kalncempju, Annas un Jaunannas pagastu pārvalžu teritorijas attīstības speciāliste;
8. Violeta KĻAVIŅA – Jaunalūksnes un Malienas pagastu pārvalžu teritorijas attīstības speciāliste;
9. Iveta VEĻĶERE – Jaunlaicenes, Veclaicenes un Ziemera pagastu pārvalžu teritorijas attīstības speciāliste;
10. Laima KAŅEPE – Liepnas un Mālupes pagastu pārvalžu teritorijas attīstības speciāliste;
11. Daiga VĪTOLA – Mārkalnes un Pededzes pagastu pārvalžu teritorijas attīstības speciāliste;
12. Artūrs UPĪTS – jurists;
13. Jānis LĪCIS – kartogrāfs;
14. Jānis NĪKRENCIS – deputāts, Teritoriālās komitejas vadītājs.

Domes priekšsēdētājs A.FOMINS

1.2 Alūksnes novada domes 2013.gada 25.jūlija lēmums Nr. 316 (sēdes protokols Nr.13, 9.p.) par grozījumiem Alūksnes novada domes 25.10.2012. lēmumā Nr. 352 „ Par Alūksnes novada teritorijas plānojuma 2015.-2027.gadam izstrādes uzsākšanu"

LATVIJAS REPUBLIKA

ALŪKSNES NOVADA PAŠVALDĪBA

Nodokļu maksātāja reģistrācijas kods 90000018622
DĀRZA IELĀ 11, ALŪKSNĒ, ALŪKSNES NOVADĀ, LV – 4301, TĀLRUNIS 64381496, FAKSS 64381150,
E-PASTS: dome@aluksne.lv
A/S „SEB banka", KODS UNLALV2X, KONTS Nr.LV58UNLA0025004130335

Alūksnē

2013.gada 25.jūlijā sēdes protokols Nr.13, 9.p.

ALŪKSNES NOVADA DOMES

LĒMUMS Nr.316

Par grozījumiem Alūksnes novada domes 25.10.2012. lēmumā Nr.352 „Par Alūksnes novada teritorijas plānojuma 2015.-2027.gadam izstrādes uzsākšanu"

Pamatojoties uz likuma „Par pašvaldībām" 14.panta otrās daļas 1.punktu, Teritorijas attīstības plānošanas likuma 4.panta trešo daļu un 5.panta pirmās daļas 3.punktu, 16.10.2012. Ministru kabineta noteikumu Nr.711 „Noteikumi par pašvaldību teritorijas attīstības plānošanas dokumentiem" 2., 3., 18., 76. un 77.punktiem,

1. Izdarīt grozījumus 25.10.2012. Alūksnes novada domes lēmumā Nr.352 „Par Alūksnes novada teritorijas plānojuma 2015.-2027.gadam izstrādes uzsākšanu" un turpmāk:

1.1. lēmuma pielikumu Nr.1 papildināt ar 1.6.punktu šādā redakcijā:
„1.6. Alūksnes novada ilgtspējīgas attīstības stratēģija 2030.gadam";

1.2. lēmuma pielikumu Nr.1 papildināt ar 1.7.punktu šādā redakcijā:
„1.7. Ministru kabineta 30.04.2013. noteikumi Nr.240 „Vispārīgie teritorijas plānošanas, izmantošanas un apbūves noteikumi"";

1.3. lēmuma pielikuma Nr.1 3.1.3.2.punktu aiz vārda „Alūksnes" papildināt ar vārdu „novada";

1.4. lēmuma pielikuma Nr.1 3.1.3.4.punktu turpmāk izteikt šādā redakcijā:
„3.1.3.4. Alūksnes novada esošā un plānotā publiskā infrastruktūra";

1.5. lēmuma pielikumu Nr.1 papildināt ar 3.1.3.7.punktu šādā redakcijā:
„3.1.3.7. Alūksnes novada vides riska teritorijas un objekti";

1.6. lēmuma pielikuma Nr.1 3.3.1.punktā svītrot frāzi „1:2000 līdz";

1.7. lēmuma pielikuma Nr.1 3.3.2.punktu turpmāk noteikt kā 3.3.1.1. punktu un izteikt šādā redakcijā:
„3.3.1.1. Alūksnes novada pagastu (mērogs 1:15 000 ar 1:10 000 noteiktību), Alūksnes pilsētas un Alūksnes novada ciemu (mērogs 1:5000 ar 1 :10 000 noteiktību) funkcionālā zonējuma kartes";

1.8. lēmuma pielikumā Nr.1 3.3.3.punktu turpmāk noteikt kā 3.3.1.2.punktu;

1.9. lēmuma pielikumā Nr.1 3.3.4.punktu turpmāk noteikt kā 3.3.1.3.punktu un izteikt šādā redakcijā:
„3.3.1.3. apgrūtinātās teritorijas un objektus, kuriem nosaka aizsargjoslas (ja attiecīgās aizsargjoslas iespējams attēlot izvēlētajā kartes mērogā)";

1.10. lēmuma pielikumā Nr.1 svītrot 3.3.5. punktu;

1.11. lēmuma pielikumā Nr.1 svītrot 3.3.6.punktu;

1.12. lēmuma pielikumā Nr.1 svītrot 3.3.7.punktu;

1.13. lēmuma pielikumu Nr.1 papildināt ar 3.3.2.punktu šādā redakcijā:
„3.3.2. funkcionālo zonējumu attēlot atbilstoši Ministru kabineta 30.04.2013. noteikumu Nr.240 „Vispārīgie teritorijas plānošanas, izmantošanas un apbūves noteikumi" prasībām";

1.14. lēmuma pielikumu Nr.1 papildināt ar 3.3.3.punktu šādā redakcijā:
„3.3.3. grafisko materiālu izstrādāt atbilstoši Ministru kabineta 04.10.2011. noteikumu Nr.754 „Apgrūtināto teritoriju informācijas sistēmas izveides, uzturēšanas un informācijas aprites kārtība" un citu spēkā esošo normatīvo aktu prasībām";

1.15. lēmuma pielikuma Nr.1 3.3.8.punktu turpmāk noteikt kā 3.3.4.punktu;

1.16. lēmuma pielikuma Nr.1 3.4.punktu turpmāk izteikt šādā redakcijā:
„3.4. izstrādāt stratēģisko ietekmes uz vidi novērtējumu (vides pārskats)";

1.17. lēmuma pielikuma Nr.1 6.2.punktā aizstāt mērogu „1:2000" ar „1:10 000".

1.18. lēmuma pielikumā Nr.2 11.punktu turpmāk izteikt šādā redakcijā:
„11. Daiga VĪTOLA – Mārkalnes pagasta pārvaldes un Pededzes pagasta pārvaldes vadītāja";

1.19. lēmuma pielikuma Nr.2 14.punku turpmāk izteikt šādā redakcijā:
„14. Dzintars ADLERS – Alūksnes novada domes Tautsaimniecības komitejas priekšsēdētājs".

Domes priekšsēdētājs A.DUKULIS

LATVIJAS REPUBLIKA ALŪKSNES NOVADA PAŠVALDĪBA

2 TERITORIJAS PLĀNOJUMA UZSĀKŠANAS MATERIĀLI

2.1 Oficiālie paziņojumi masu saziņas līdzekļos

2.1.1 Publikācija „Alūksnes novada teritorijas plānojuma 2015.-2017.gada izstrāde" Alūksnes novada mājas lapā www.aluksne.lv (29.10.2012.)

Uzsākta Alūksnes novada teritorijas plānojuma 2015.-2027.gadam izstrāde

29.10.2012.

Aivita Māsēna,
Alūksnes novada pašvaldības teritorijas plānotāja

Ar Alūksnes novada domes 25.10.2012. lēmumu Nr.352 „Par Alūksnes novada teritorijas plānojuma 2015.-2027. gadam izstrādes uzsākšanu" ir uzsākta Alūksnes novada teritorijas plānojuma 2015. - 2027. gadam izstrāde.

Teritorijas plānojumā visai novada teritorijai kopumā tiks izstrādāta tā telpiskā attīstības koncepcija, pašreizējā un plānotā (atļautā) teritorijas izmantošana (apbūve, lauku zemes, meži, karjeri, dīķsaimniecības u.c.) un teritorijas izmantošanas ierobežojumi, kuru mērķis būs novada teritoriju saplānot tā, lai tiktu attīstītas dažādas saimnieciskās darbības, veicināt investīciju piesaistīšanu kā arī saudzētu esošās dabas bagātības. Iedzīvotājus un citas mērķa grupas - uzņēmējus, zemes īpašniekus, nevalstiskās organizācijas un citus interesentus aicinām iesniegt savus priekšlikumus par novada teritorijas izmantošanu.

Tas nozīmē, ka katram iedzīvotājam vajadzētu apdomāt sava zemes īpašuma pašreizējo un turpmāko izmantošanu. Ja turpmāko 12 gadu laikā plānojat mainīt zemes gabala vai tā daļas izmantošanas veidu (piemēram, transformēt karjerā, īpašumu sadalīt mazākos apbūvei paredzētos gabalos, apmežot, varbūt jūsu īpašums atrodas ainaviski skaistā vietā, kas būtu saglabājams kā dabas ainava), tad tas jādara zināms pašvaldībai.

Tomēr ieceres vajag apdomāt nopietni, jo no zemesgabala izmantošanas mērķa būs atkarīgs nekustamā īpašuma nodokļa apmērs. Piemēram, nodoklis par apbūves zemi ir lielāks nekā par lauksaimniecībā izmantojamo zemi.

Ja zināt, ka nākotnē realizēsiet kādu savu ideju par zemes apsaimniekošanu, iesniedziet savus priekšlikumus, lai tos varētu iestrādāt jaunajā teritorijas plānojumā.

Iesniegumus ar priekšlikumiem varat iesniegt vietējā pagasta pārvaldē, Alūksnes novada pašvaldībā vai sūtīt pa pastu – Dārza ielā 11, Alūksnē, Alūksnes novadā, LV – 4301, vai elektroniski uz adresi dome@aluksne.lv.

Priekšlikumus lūdzam iesniegt līdz 2013. gada 2. janvārim. Pēc iesniegumu un nosacījumu saņemšanas tiks organizētas tikšanās ar sabiedrību katrā pagastā un pilsētā, par ko paziņosim atsevišķi.

Ja ir kādi jautājumi, aicinām griezties pie Alūksnes novada pašvaldības teritorijas plānotājas Aivitas Māsēnas 211. kabinetā, Dārza ielā 11, Alūksnē vai zvanīt pa tālruni 64381487.

Iesniegums

Par Alūksnes novada teritorijas plānojuma 2015. - 2027.gadam izstrādes uzsākšanu

Darba uzdevums Alūksnes novada teritorijas plānojuma 2015. - 2027.gadam izstrādei

Darba grupa Alūksnes novada teritorijas plānojuma 2015.-2027.gadam izstrādei

---

Alūksnes novada pašvaldība
Dārza ielā 11, Alūksnē, LV-4301
tālr. 643 81496, fakss 643 81150 e-pasts: dome@aluksne.lv

2.1.2 Publikācija „Aicinām izteikt priekšlikumus novada teritorijas plānojumam” laikrakstā „ Alūksnes Novada Vēstis” (31.10.2012.)

reižu skaits ir bijis 14. Esam aprēķinājuši, ka minētā kilometru apjoma tīrīšanai 14 reizes būtu nepieciešami 80 tūkstoši latu. Šādas summas pašvaldībai nav, taču plānojot 2013. gada budžetu, varētu lemt, kādā apjomā pašvaldība varētu atbalstīt šo pakalpojumu.



Sēdes novembrī

Sociālo pakalpojumu un veselības aprūpes jautājumu komitejas sēde 1. novembrī 14.00

Teritoriālās komitejas sēde 5. novembrī 10.00

Izglītības, kultūras un sporta jautājumu komitejas sēde 7. novembrī 10.00

Tautsaimniecības komitejas sēde 13. novembrī 10.00

Finanšu komitejas sēde 15. novembrī 10.00

Domes sēde 22. novembrī 10.00

Alūksnes novada teritorijas plānojuma 2015. - 2027.gadam izstrādei saskaņā ar pielikumu Nr.1, apstiprināt Alūksnes novada teritorijas plānojuma 2015. - 2027.gadam izstrādes darba grupu saskaņā ar pielikumu Nr.2, lēmumu par Alūksnes novada teritorijas plānojuma izstrādes uzsākšanu publicēt laikrakstos „Latvijas Vēstnesis”, „Alūksnes Novada Vēstis”, un izvietot Alūksnes novada pašvaldības mājas lapā www.aluksne.lv. Lēmumu par Alūksnes novada pašvaldības teritorijas plānojuma izstrādes uzsākšanu divu nedēļu laikā nosūtīt Vides aizsardzības un reģionālās attīstības ministrijai;

uzturēšanās nakti Naktspatversmē, ja kalendārā gada laikā tā pieprasa pakalpojumu pirmo reizi; persona, kuras pēdējā deklarētā pamata dzīvesvieta ir Alūksnes novada teritorijā un kurai noteikts trūcīgas personas statuss – uz laiku līdz 2 mēnešiem kalendārā gada laikā (vai 60 dienas kalendārā gada laikā). Noteikt maksu par Naktspatversmes pakalpojumu personai, kuras pēdējā deklarētā pamata dzīvesvieta nav Alūksnes novada teritorijā, Ls 7 par 1 nakti, nosakot, ka persona Naktspatversmē var uzturēties ne ilgāk par 1 mēnesi. Noteikt maksu par Naktspatversmes klienta mantu

iestādes apmeklējuma, laika periodam no 01.11.2012. līdz 31.12.2012.;

- apstiprināt saistošos noteikumus Nr.29/2012 „Par grozījumiem Alūksnes novada pašvaldības budžetā 2012. gadam”;

- apstiprināt viena skolēna izmaksas par pašvaldības pamata un vispārizglītojošo izglītības iestāžu sniegtajiem pakalpojumiem mēnesī;

- izskatot Alsviķu, Ilzenes un Zeltiņu pagastu pārvalžu vadītāja Jura Griščenko iesniegumu, atbrīvot viņu no pagastu pārvalžu vadītāja amata pēc

instrumenta finansēto projektu atklātā konkursā ar pašvaldības iestādes „Ziemeru pamatskola” projektu „Komplekši risinājumi Ziemeru pamatskolas ēkas siltumnīcefekta gāzu emisiju samazināšanai”. Apstiprināt projekta kopējās izmaksas līdz Ls 110 000 un pašvaldības līdzfinansējumu 25% no projekta kopējām attiecināmajām izmaksām. Projekta apstiprināšanas gadījumā finansējumu nodrošināt no pašvaldības 2013. gada budžeta.

Ar domes lēmumiem pilnībā var iepazīties www.aluksne.lv sadaļā "Ziņas par pašvaldību".

Aicinām izteikt priekšlikumus novada teritorijas plānojumam

Aivita Māsēna,
Alūksnes novada pašvaldības teritorijas plānotāja

Ar Alūksnes novada domes 25.10.2012. lēmumu Nr.352 „Par Alūksnes novada teritorijas plānojuma 2015. - 2027. gadam izstrādes uzsākšanu” ir uzsākta Alūksnes novada teritorijas plānojuma izstrāde.

Teritorijas plānojumā visai novada teritorijai kopumā tiks izstrādāta tā telpiskā attīstības koncepcija, pašreizējā un plānotā (atļautā) teritorijas izmantošana (apbūve, lauku zemes, meži, karjeri, dīķsaimniecības u.c.) un teritorijas izmantošanas ierobežojumi, kuru mērķis būs novada teritoriju saplānot tā, lai tiktu attīstītas dažādas saimnieciskās darbības, veicināt investīciju piesaistīšanu kā arī saudzētu esošās dabas bagātības.

Iedzīvotājus un citas mērķa grupas - uzņēmējus, zemes īpašniekus, nevalstiskās organizācijas un citus interesentus aicinām iesniegt savus priekšlikumus par novada teritorijas izmantošanu.

Tas nozīmē, ka katram iedzīvotājam vajadzētu apdomāt sava zemes īpašuma pašreizējo un turpmāko izmantošanu. Ja turpmāko 12 gadu laikā plānojat mainīt zemes gabala vai tā daļas izmantošanas veidu (piemēram, transformēt karjerā, īpašumu sadalīt mazākos apbūvei paredzētos gabalos, apmežot, varbūt jūsu īpašums atrodas ainaviski skaistā vietā, kas būtu saglabājams kā dabas ainava), tad tas jādara zināms pašvaldībai.

Tomēr ieceres vajag apdomāt nopietni, jo no zemesgabala izmantošanas mērķa būs atkarīgs nekustamā īpašuma nodokļa apmērs. Piemēram, nodoklis par apbūves zemi ir lielāks nekā par lauksaimniecībā izmantojamo zemi.

Ja zināt, ka nākotnē realizēsiet kādu savu ideju par zemes apsaimniekošanu, iesniedziet savus priekšlikumus, lai tos varētu ieštrādāt jaunajā teritorijas plānojumā.

Iesniegumus ar priekšlikumiem varat iesniegt vietējā pagasta pārvaldē, Alūksnes novada pašvaldībā vai sūtīt pa pastu – Dārza ielā 11, Alūksnē, Alūksnes novadā, LV – 4301, vai elektroniski uz adresi *dome@aluksne.lv*.

Priekšlikumus lūdzam iesniegt līdz 2013. gada 2. janvārim. Pēc iesniegumu un nosacījumu saņemšanas tiks organizētas tikšanās ar sabiedrību katrā pagastā un pilsētā, par ko paziņosim atsevišķi.

Ar lēmumu par Alūksnes novada teritorijas plānojuma 2015. - 2027. gadam izstrādes uzsākšanu un darba uzdevumu plānojuma izstrādei iepazīties, kā arī saņemt iesniegumu prekšlikumu izteikšanai var *www.aluksne.lv* un personīgi 211.kabinetā Dārza ielā 11, Alūksnē.

Ja ir kādi jautājumi, aicinām griezties pie Alūksnes novada pašvaldības teritorijas plānotājas Aivitas Māsēnas 211. kabinetā Dārza ielā 11, Alūksnē vai zvanīt pa tālruni 64381487.

ALŪKSNES NOVADA PAŠVALDĪBA
Dārza iela 11, Alūksne, Alūksnes novads, LV-4301, tālrunis **64381496**, fakss **64381150**, e-pasts ***dome@aluksne.lv, www.aluksne.lv.***
Reģistrācijas apliecības Nr.M 001229. Atbildīgā par izdevumu ***Evita Aploka.*** Iespiests SIA ***"Latgales druka"*** Tirāža 8001 eksemplāri

Pārpublicēšanas un citēšanas gadījumā atsauce uz laikrakstu "Alūksnes Novada Vēstis" obligāta.

2.1.3 Publikācija „ Taps jauns plānojums” laikrakstā „ Alūksnes Ziņas” (31.10.2012.)

4 ◆ ALŪKSNES ZIŅAS ◆ TRESDIENA ◆ 2012.GADA 31.OKTOBRIS ◆

ĪSZIŅAS

LĪGA VĪKSNA

Atceļ ciemu statusu

ALŪKSNES NOVADS ◆ Novada domes oktobra sēdē deputāti nolēma atcelt ciema statusu četrām vietām - Nēķene, Silaktis, Rezaka un Tūja - Alsviķu pagastā, tā vietā nosakot apdzīvotas vietas statusu. Pašvaldības teritoriālplānotāja Aivita Māsēna norāda, ka Alsviķu pagasta teritoriālplānojums 2003. līdz 2012.gadam šobrīd ir spēkā un jau tajā nav noteikts, ka Nēķene, Silaktis, Rezaka un Tūja būtu ciemi, jo savulaik, piešķirot adreses, tās piešķirtas tādas, lai sakristu ar teritoriālplānojumā rakstīto. Savukārt Alūksnes novada pašvaldības zemes komisijai tagad uzdots aktualizēt Alsviķu pagasta adrešu sarakstu.

Taps jauns plānojums

ALŪKSNE ◆ Novadā sāks darbu pie jauna dokumenta – Alūksnes novada teritorijas plānojuma 2015. līdz 2027.gadam. Tajā atspoguļos teritorijas izmantošanas un apbūves noteikumus pilsētai un pagastiem, transporta infrastruktūras attīstībai, uzņēmējdarbības un ražošanas attīstībai, aizsargājamo dabas teritoriju attīstībai, kā arī daudzas citas jomas. Plānojumu izstrādās, izvērtējot visus 16 novada teritoriālo vienību spēkā esošos teritorijas plānojumus un veidojot plānošanas dokumentu ar vienotiem plānošanas principiem visai Alūksnes novada teritorijai, kur sabalansētas privātipašnieku, uzņēmēju un sabiedrības intereses. Par plānojuma izstrādes vadītāju iecelta pašvaldības izpilddirektore Janīna Čugunova, bet darba grupā vēl strādās Arita Prižavoite, Aivita Māsēna, Līga Šķepaste, Inese Randa, Ārija Rone, Vija Zaķe, Violeta Kļaviņa, Iveta Veļķere, Laima Kaņepe, Daiga Vītola, Arturs Upīts, Jānis Līcis, kā arī pašvaldības deputāts un teritoriālās komitejas vadītājs Jānis Nīkrencis. Plānojuma izstrādi iecerēts pabeigt 2014. gada decembrī.

POLICIJA ZIŅO

DACE JUKĀMA

ALŪKSNE ◆ 26.oktobrī pusnaktī Ezermalas ielā dīķī atrasts 1969. gadā dzimuša Alūksnes iedzīvotāja līķis. Par notikušo uzsākts kriminālprocess un nozīmētas ekspertīzes, kuru laikā tiks noteikts nāves cēlonis.

MALIENA ◆ 26.oktobrī pulksten

Prezentē unikālus dabas objektus

◆ **"Vāverīte"** turpina piedalīties veselīgos ceļojumos

Apes pirmsskolas izglītības iestādes "Vāverīte" skolotāja palīdze Diāna Januša un Linda Fedotova nesen atgriezušās no Polijas, kur prezentēja savas valsts unikālos dabas veidojumus un iepazina citu projekta "Veselīgais ceļojums" dalībvalstu dabas vērtības.

MĀRĪTE DZENE

Iepazīst Polijas daudzveidīgo dabu

"Mēs rādījām un stāstījām par ievērojamākajiem dabas objektiem Latvijā, atklājot tās savdabību un skaistumu Ventas rumbas ūdens un Apes dižvītola šalkās, Daugavas teiksmaino loku vijumā, Teiču rezervāta purvu atklāsmē, Latgales ezeru un Gaujas ainavu pievilcībā un Žagarkalna aktīvās atpūtas piedāvājumā. Savukārt mēs Poliju ieraudzījām pavisam citām acīm. Šis valsts daba ir ļoti dažāda – gan līdzenumi ar mežiem, gan augsti kalni. Tas vēlreiz pierāda, ka nav nemaz jābrauc kaut kur tālu, lai redzētu fantastisku dabu," stāsta D.Januša.

Salīdzina kopējo un vērtē atšķirīgo

Bija iespēja iepazīt Polijas renesanses pilsētu Zamosku, kas iekļauta UNESCO kultūrvēsturiskajā mantojumā. Tagad visu projekta dalībvalstu: Rumānijas, Bulgārijas, Lietuvas, Polijas, Ungārijas, Turcijas un Latvijas dabas prezentācijas materiāli tiek rādīti "Vāverītes" audzēkņiem, radot priekšstatu par tajās atrodamajām vērtībām. Gaidot Latvijas dzimšanas dienu, bērnudārza audzēkņiem tiek dota iespēja iepazīt valstis, ar kurām ir izveidojusies sadarbība projektā.

APES PIRMSSKOLAS izglītības iestādes "Vāverīte" skolotāja palīdze no Polijas pārvedušas Lietuvā sagatavoto izdevumu, kurā apkopot ēdiena receptes.

Brauciena dalībnieki vēroja nodarbības pirmsskolas izglītības iestādēs un skolās, vērtēja un salīdzināja, kas kopīgs vai atšķirīgs to norisē. "Nodarbībās mēs tāpat iepazīstam dārzeņus un augļus ar tausti, smaržu, garšu. Līdzīgi notiek arī integrētās nodarbības, pakārtojot tās bērnu interesēm. Savukārt rokdarbiem un iestādes telpu noformēšanā vairāk izmantojam savu darbu un dabas materiālus, nevis gatavus veikalos iegādātus materiālus," sāhdzina I.Fedotova. Īpaša bija tikšanās ar bērnu vecākiem, jo Eiropas nības Mūžizglītības progr apakšprogrammas "Com daudzpusējās partnerība jekts tiek īstenots sadarbīb cākiem. Vecāku ieteiktās v ēdienu receptes ir apkopo pējā izdevumā, kurā ir arī ā šu ieteiktie ēdieni. "Vecāki bija sagatavojuši Polijas na los ēdienus. Secinājām, ka pojas ar pelmeņiem, kuro kapostu, gaļa, siers, kartup

Dodas uz starptautiskām mācīb

Valsts ugunsdzēsības un glābšanas dienesta Alūksnes daļas vada komandieris virsseržants Valdis Bērziņš "BaltFloodCombat" komandas sastāvā vakar devās uz starptautiskām mācībām pārpar-

(Igaunija), lai uz starptautiskajām mācībām ierastos kopā. Latvijas dienesta Operatīvās vadības pārvaldes operatīvais dežurants kapteinis Andris Krots mācību laikā būs komandas vadītājs. Tās sastāvā no Latvijas vēl ir Vīne

frastruktūra un rūpniecisk jekti. Plūdu radīto seku lik nā kopā ar Itālijas ko piedalīsies "BaltFloodCo kas ir augstas veiktspējas sū nas moduļa dalībnieki," in

2.1.4 Publikācija „ Paziņojums par Alūksnes novada teritorijas plānojuma 2015.-2028.gadm izstrādes uzsākšanu" laikrakstā „ Latvijas Vēstnesis" (08.11.2012.)

2012. gada 8. novembris, Nr. 177 (4780)

LATVIJAS VĒSTNESIS

LATVIJAS REPUBLIKAS OFICIĀLAIS IZDEVUMS OP 2012/177.TP2

OFICIĀLIE PAZIŅOJUMI > PAZIŅOJUMI PAR TERITORIĀLO PLĀNOŠANU

Paziņojums par Alūksnes novada teritorijas plānojuma 2015.-2030.gadam izstrādes uzsākšanu

Saskaņā ar Alūksnes novada domes 2012.gada 25.oktobra lēmumu Nr.352 (prot. Nr.18., 20.p.) "Par Alūksnes novada teritorijas plānojuma 2015.-2027.gadam izstrādes uzsākšanu", ir uzsākta jauna Alūksnes novada teritorijas plānojuma izstrāde, apstiprināts darba uzdevums un izpildes termiņi. Par teritorijas plānojuma izstrādes vadītāju apstiprināta Alūksnes novada pašvaldības izpilddirektore Janīna Čugunova.

Rakstiski priekšlikumi teritorijas plānojuma izstrādei iesniedzami Alūksnes novada pašvaldībai Dārza ielā 11, Alūksnē, Alūksnes novadā, LV-4301, fiziskām personām norādot savu vārdu, uzvārdu, adresi, juridiskām personām - nosaukumu, reģistrācijas datus, adresi.

www.vestnesis.lv

2.1.5 Publikācija „Aicinām izteikt priekšlikumus novada teritorijas plānojumam” laikrakstā „ Alūksnes Novada Vēstis” (28.11.2012.)

Savukārt Zemgales ielas posmu no Raiņa bulvāra līdz Pilsētas bulvārim, kur iela ir šaura un ziemā sniega dēļ kļūst vēl šaurāka, turpmāk pārveidos par vienvirziena ielu, izvietojot attiecīgas ceļa zīmes Zemgales ielas un Raiņa bulvāra krustojumā, Zemgales un Dārza ielu krustojumā, kā arī Zemgales ielas un Pilsētas bulvāra krustojumā.

Aicinām autovadītājus būt vērīgiem un ievērot ceļa zīmju prasības.

pagastā; Grantskalni - Lupatas, Annas pagastā;

- apstiprināt Alūksnes pilsētas ielu sarakstu ar noteiktām ikdienas uzturēšanas klasēm ziemas un vasaras sezonai. Ar minēto sarakstu iepazīties aicinām pašvaldības interneta mājas lapā www.aluksne.lv sadaļā “Pašvaldības ziņas”;

- ņemot vērā to, ka 05.11.2012. Alūksnes novada pašvaldībā tika saņemta informācija par Olgas Butler Alūksnes pilsētas domei „Liepna”, bet pēc atsavināšanas procesa pabeigšanas tie tiek iekļauti zemes pirkuma līgumā noteiktajā cenā. Nodot atsavināšanai apbūvēto zemes vienību Liepnas pagastā, pārdodot to par brīvu cenu personai, kurai Valsts un pašvaldību īpašuma privatizācijas un privatizācijas sertifikātu izmantošanas pabeigšanas likumā noteiktajā kārtībā ir izbeigtas zemes lietošanas tiesības un ar kuru pašvaldība ir noslēgusi zemes nomas līgumu;

- sagatavot atsavināšanai pašvaldībai piekrītošo nekustamo īpašumu izpildītāju uz laiku līdz turpmākam lēmumam par direktoru Liepnas vidusskolā;

- noteikt šādu valsts budžeta līdzekļu – Ls 2870 sadali 2012. gadam Alūksnes novada pašvaldības pamata un vispārējās vidējās izglītības iestādēm mācību literatūras iegādei: Ernsta Glika Alūksnes Valsts ģimnāzijai – Ls 610, Alūksnes novada vidusskola – Ls 498, Liepnas vidusskola – Ls 160, Bejas pamatskola – Ls 150, Ilzenes pamatskola – Ls 87, Jaunannas 31, Alūksnē labiekārtošanai;

- atbalstīt mazlietota mikroautobusa iegādi Liepnas internātpamatskolas vajadzībām, piešķirot pašvaldības pamatbudžeta līdzfinansējumu vismaz Ls 5000, uzdot iestādes iepirkumu komisijai veikt iepirkumu mazlietota mikroautobusa iegādei normatīvajos aktos noteiktajā kārtībā un pēc iepirkuma rezultāta izziņošanas informēt Alūksnes novada domi par nepieciešamā līdzfinansējuma apmēru.

Aicinām sniegt priekšlikumus teritorijas plānojumam

Aivita Māsēna,
Alūksnes novada pašvaldības teritorijas plānotāja

Alūksnes novada dome 25. oktobra sēdē pieņēma lēmumu uzsākt Alūksnes novada teritorijas plānojuma 2015. - 2027. gadam izstrādi.

Pašreiz novada teritorijā ir spēkā visu 16 administratīvo vienību - pilsētas un katra pagasta - teritorijas plānojumi, no kuriem lielākā daļa izstrādāti 2003. gadā. Šajā laikā mainījušies ar teritorijas plānošanu un to saistīto nozaru - mežsaimniecību, lauksaimniecību, vides aizsardzību reglamentējošie normatīvie akti. Plānojumi savstarpēji atšķiras gan satura, gan noformējuma ziņā. Grafiskajā daļā ir atšķirīgi apzīmējumi, atspoguļotā informācija dažkārt ir neprecīza, esam saņēmuši arī sūdzības par plānojumu slikto grafisko kvalitāti.

Katrā pagastā ir noteikta atšķirīga minimālā zemes platība, kuru drīkst nodalīt, veicot zemes sadalīšanu, bet dažos pagastos tāda nav noteikta vispār, kas rada neizpratni zemes īpašniekos, kuriem īpašumi atrodas vairākās administratīvajās teritorijās. Tāpat blakus pagastu teritorijās ir atšķirīgi aizsargjoslu platumi. Problēmas rada arī atšķirīgie teritorijas izmantošanas un apbūves noteikumi.

Tas viss apgrūtina vienota priekšstata gūšanu par visu novada teritoriju. Jauna Alūksnes novada teritorijas plānojuma izstrāde nepieciešama, lai veidotu vienotu atļauto (plānoto) izmantošanas kārtību visā novada administratīvajā teritorijā. Pašlaik turpinām saņemt nosacījumus no dažādām institūcijām. Šobrīd tiek veikta spēkā esošo 16 administratīvo vienību teritorijas plānojumu analīze, nosakot, kas katrā no tiem saglabājams, kas jāprecizē.

Viena no galvenajām teritorijas plānojuma izstrādes darbībām ir zemju esošo un plānoto lietošanas mērķu (izmantošanas veidu) noteikšana, tādēļ, ja jums kā zemju īpašniekiem šajā nākotnē ir plānota kāda darbība savā zemes gabalā – apmežošana, apbūve u.c., lūdzam iesniegt savus priekšlikumus. Ja jūsu īpašums atrodas ezeru vai upju krastos, iespējams, pavasaros applūst teritorija, tad, lūdzu, sniedziet par to informāciju. Aicinām aktīvi piedalīties plānošanas procesā jau no paša sākuma - pašvaldības interneta mājas lapā www.aluksne.lv un pagastu pārvaldēs ir pieejama sagatavota veidlapa.

Iesniegumus ar priekšlikumiem var iesniegt vietējā pagasta pārvaldē, Alūksnes novada pašvaldībā vai sūtīt pa pastu Dārza ielā 11, Alūksnē, Alūksnes novadā, LV – 4301 vai elektroniski uz adresi dome@aluksne.lv.

Priekšlikumi jāiesniedz līdz 2013. gada 2. janvārim. Pēc iesniegumu un nosacījumu saņemšanas pašvaldība organizēs tikšanās ar sabiedrību pagastos un pilsētā, par ko paziņosim atsevišķi, arī tad varēsiet izteikt savus priekšlikumus.

Tālākā procesā tiks izstrādāta novada teritorijas plānojuma 1. redakcija, kurā katrs varēs apskatīt sava zemes gabala plānoto izmantošanu ar apgrūtinājumiem, piemēram, kultūras pieminekļu, autoceļu, elektropārvades līniju aizsargjoslas.

Ja ir kādi jautājumi, aicinām griezties pie Alūksnes novada pašvaldības teritorijas plānotājas Aivitas Māsēnas 211. kabinetā, Dārza ielā 11, Alūksnē vai pa tālruni 64381487.

Mājražotājus aicina uz izstādi – prezentāciju

Alūksnes novada pašvaldība sadarbībā ar Latvijas lauku konsultāciju un izglītības centra Alūksnes Konsultāciju biroju aicina visus Alūksnes novada mājražotājus uz savu izstrādājumu izstādi – prezentāciju 15. decembrī no plkst.9.00 līdz 14.00 administratīvās ēkas lielajā zālē Dārza ielā 11, Alūksnē.

Iepriekšēja pieteikšanās un sīkāka informācija pa tālruņiem 29166807, 26384907.

ALŪKSNES NOVADA PAŠVALDĪBA
Dārza iela 11, Alūksne, Alūksnes novads, LV-4301, tālrunis **64381496**, fakss **64381150**, e-pasts ***dome@aluksne.lv, www.aluksne.lv.***
Reģistrācijas apliecības Nr.M 001229. Atbildīgā par izdevumu ***Evita Aploka.*** Iespiests SIA ***“Latgales druka”*** Tirāža 8001 eksemplārs

Pārpublicēšanas un citēšanas gadījumā atsauce uz laikrakstu “Alūksnes Novada Vēstis” obligāta.

2.1.6 Publikācija „Atkārtoti aicina iesniegt priekšlikumus Alūksnes novada teritorijas plānojumam" Alūksnes novada mājas lapā www.aluksne.lv (10.01.2013.)

Alūksnes novads http://www.aluksne.lv/info_data/info13/jan10_01.htm

Atkārtoti aicina iesniegt priekšlikumus Alūksnes novada teritorijas plānojumam

10.01.2013

Evita APLOKA,
Alūksnes novada pašvaldības sabiedrisko attiecību speciāliste

Līdz 2. janvārim Alūksnes novada pašvaldība saņēmusi tikai vienu iedzīvotāju priekšlikumu Alūksnes novada teritorijas plānojuma 2015. – 2027. gadam izstrādei, tādēļ februārī un martā, kad pašvaldība rīkos tikšanās katrā novada teritorijā, lūdzam iedzīvotājus, uzņēmējus, nevalstiskās organizācijas būt atsaucīgiem un iesaistīties teritorijas plānojuma izstrādes procesā, bet rakstiskus iesniegumus atkārtoti aicinām iesniegt līdz 1. aprīlim.

Alūksnes novada dome pērn 25. oktobra sēdē pieņēma lēmumu uzsākt Alūksnes novada teritorijas plānojuma 2015. - 2027. gadam izstrādi. Šobrīd pašvaldība ir saņēmusi gandrīz visus pieprasītos nosacījumus no atbildīgajām institūcijām teritorijas plānojuma izstrādei.

- Teritorijas plānojumā tiks izstrādāta novada teritorijas telpiskās attīstības koncepcija, pašreizējā un plānotā teritorijas izmantošana un izmantošanas ierobežojumi, tādēļ iedzīvotājiem vajadzētu apdomāt gan savu zemes īpašumu turpmāko izmantošanu, gan arī izteikt priekšlikumus, kas būtu iekļaujami plānojumā sabiedrības interesēs, - uzsver Alūksnes novada pašvaldības teritoriālplānotāja Aivita Māsēna.

Lai plānojuma izstrāde notiktu produktīvāk un kvalitatīvāk, sākotnēji notiks teritorijas plānojuma izstrādes darba grupas tikšanās ar katras pagasta pārvaldes darbiniekiem, kad izvērtēs, kādi uzlabojumi jaunajā plānojumā būtu nepieciešami, salīdzinot ar šobrīd spēkā esošo katra pagasta teritorijas plānojumu, un apspriedīs jautājumus par funkcionālo zonējumu un ieteikumus attiecībā uz apbūves noteikumiem.

Tā kā noteiktajā termiņā no iedzīvotājiem pašvaldībā saņemts tikai viens priekšlikums, pašvaldība atkārtoti aicina iedzīvotājus līdz 1. aprīlim iesniegt rakstiskus ieteikumus teritorijas plānojuma izstrādei. Iedzīvotāji savus priekšlikumus varēs izteikt arī sanāksmēs. Pirmā no tām notiks februārī Alūksnē, bet martā sanāksmes organizēs pagastos.

Informācija par teritorijas plānojuma izstrādes uzsākšanu, kā arī iesniegumu veidlapas ir pieejamas Alūksnes novada pašvaldības mājas lapā www.aluksne.lv sadaļā „Normatīvie akti un dokumenti/Teritorijas plānojumi".

Iesniegumus ar priekšlikumiem var iesniegt pagastu pārvaldēs, Alūksnes novada pašvaldībā vai sūtīt pa pastu – Dārza ielā 11, Alūksnē, Alūksnes novadā, LV – 4301, vai elektroniski uz adresi dome@aluksne.lv. Neskaidrību gadījumā aicinām vērsties pie Alūksnes novada pašvaldības teritoriālplānotājas Aivitas Māsēnas 211. kabinetā, Dārza ielā 11, Alūksnē vai zvanīt pa tālruni 64381487.

Informācija par Alūksnes novada teritorijas plānojuma izstrādi

---

Alūksnes novada pašvaldība
Dārza ielā 11, Alūksnē, LV-4301
tālr. 643 81496, fakss 643 81150 e-pasts: dome@aluksne.lv

2.1.7 Publikācija „ Aicinām iedzīvotājus uz sanāksmēm par novada teritorijas plānojumu” laikrakstā „ Alūksnes Novada Vēstis” (06.03.2013.)

Uzslavēt labu apkalpošanu varēs, aizpildot balsošanas kartiņas, kas būs pieejamas katrā pagasta pārvaldē un Alūksnes novada pašvaldības administratīvās ēkas 3. stāva foajē, kā arī zvanot uz informatīvo tālruni 1188 vai ierakstot savu uzslavu mājas lapā *www.uzslave.lv*.

Labi vārdi vairo labus darbus!

Klausītājus vedīsim mūzikas pasaulē, sākot no klasiskām līdz mūsdienīgām vērtībām. Neiztrūks arī kāds pārsteigums, - tā kolektīva vadītāji Ilze un Sandors Līviņi.

Orķestrim šis laiks ir ļoti saspringts, jo kolektīvs gatavojas ne tikai lielajam jubilejas koncertam, bet strādā arī pie koncertprogrammas skolēnu pūtēju orķestru skatei, kura notiks 8. martā Smiltenē. Uz šo skati orķestris jūnija līdz 7. jūlijam, un šo svētku atlases skate notiks 16. martā Valmierā. Kolektīva vadītāji uzsver, ka katra no programmām, kas tiek apgūta, ir atšķirīga, tādēļ visiem orķestra dalībniekiem jāpieliek pūles un jākoncentrējas uz cītīgu darbu.

Novēlēsim veiksmi skatēs vienam no Alūksnes novada spožākajiem kolektīviem un uz tikšanos orķestra jubilejas koncertā!

kolektīvu vadītājs:

„Es novēlu brīnišķīgu dzimšanas dienu orķestrim! 60 gadi – tas ir ievērojams notikums, tas nosvinēšu. Priecājos, ka šī jubilejas gada laikā jūsu orķestrim būs iespēja doties uz Franciju un būt goda viesim mūsu Marsanēlakotes orķestra 120. dzimšanas dienas svinībās! Ikviens Francijā būs ļoti priecīgs svinēt abu orķestru jubilejas jūlijā!

Daudz laimes dzimšanas dienā, Alūksnes pūtēju orķestri!”.

Mārkalnes pamatskola turpina darbu

Evita Aploka,
Alūksnes novada pašvaldības sabiedrisko attiecību speciāliste

Darba grupa, kas izvērtē Alūksnes novada izglītības iestāžu tīkla attīstību, veicot atkārtotu Mārkalnes pamatskolas tālākas darbības izvērtēšanu, nolēmusi, ka šobrīd skola turpina darboties kā pastāvīga izglītības iestāde.

Izglītības pārvaldes vadītāja Gunta Kupča atgādina, ka Mārkalnes pamatskolas tālākā darbība tika izvērtēta saskaņā ar Alūksnes novada izglītības iestāžu tīkla attīstības plānu, kurā tas bija noteikts. Jāpiebilst, ka šogad Mārkalnes pamatskola sagaida savu 145. gadskārtu.

- Šobrīd Latvijā ir 177 skolas, kur skolēnu skaits ir līdz 100 un 48 no tām skolēnu skaits līdz 50. Valsts ir sākusi runāt par šo mazo skolu tālāku attīstību, lai gan konkrētās rīcības vēl nav zināmas. Viens no izskanējušiem priekšlikumiem, kā atbalsts varētu izpausties, bija koeficientu ieviešana jau valsts līmenī pedagogu atlīdzības finansējumā tieši mazajām skolām, lai pašvaldībām nebūtu jāpārdala nauda no citām izglītības iestādēm. Jāteic gan, ka Mārkalnes pamatskolai no citām skolām līdzfinansējamā daļa nemaz nav tik liela, jo ir skolēni speciālajās izglītības programmās, kas finansējumu tomēr palielina. Saimnieciskajiem izdevumiem pašvaldība līdzekļus ir paredzējusi visam gadam, - uzsver G. Kupča.

Mārkalnes gadījumā būtiska ir arī skolas ģeogrāfiskā atrašanās vieta, jo tuvākās skolas no šejienes ir tālāk par 15 kilometriem. Pagastā arī nav izteiktas tendences, ka cilvēki dzīvotu galvenokārt centrā, vairāk dominē viensētu princips un arī šobrīd nokļūt uz skolu bērniem nav vienkārši. Skolā ir pieejami arī internāta pakalpojumi, kas īpaši tālāk dzīvojošo bērnu vecākiem ir liels atbalsts.

Skolā šobrīd ir prasībām atbilstošs pedagogu nodrošinājums. Ir izveidots mazpulks. Atkarībā no spējām un prasmēm skolas audzēkņi cenšas piedalīties pasākumos. To apliecina skolas direktore Daina Gailāne, uzsverot, ka skolēni piedalās republikas līmeņa konkursos, kur gūst atzinības un arī apliecinājumu savai varēšanai.

Darba grupas vadītāja, domes Izglītības, kultūras un sporta jautājumu komitejas vadītāja Sandra Zeltiņa uzteic jauno skolas izglītības programmu – pamatskolas profesionāli orientētā virziena programma ar novirzienu komercznību pamatos. Šobrīd tajā zināšanas apgūst gan mazākie, gan lielākie skolēni un 9. klases audzēkņi, gatavojoties programmas beigšanai, izstrādā savus biznesa plānus.

Darba grupa arī nolēmusi izvērtēt, kādi ieguvumi izglītības kvalitātes jomā Mārkalnes skolai varētu būt, ja tā kļūtu par citas skolas filiāli. Šis jautājums tika aktualizēts jau 2009. gadā un toreiz skolas kolektīvs un audzēkņu vecāki izteica priekšlikumu, ka šādā gadījumā skola varētu kļūt par filiāli pilsētas izglītības iestādei. G. Kupča norāda, ka runāts arī ar Alūksnes novada vidusskolu, kāds varētu būt viņu skatījums un, iespējams, ka atsevišķi pasākumi ir īstenojami sadarbībā, negaidot konkrētu lēmumu.

Aicinām iedzīvotājus uz sanāksmēm par novada teritorijas plānojumu

Aivita Māsēna,
Alūksnes novada pašvaldības teritoriālplānotāja

Ir saņemti visi pieprasītie nosacījumi no institūcijām Alūksnes novada teritorijas plānojuma izstrādei.

Novadam būs jāizstrādā arī vides pārskats, jo saņemts Vides pārraudzības valsts biroja lēmums par stratēģiskās ietekmes uz vidi novērtējuma procedūras piemērošanu.

Janvārī notika darba grupas pārstāvju (teritorijas plānotāja, kartogrāfs, būvvaldes vadītāja, pagastu pārvalžu attīstības speciālisti) tikšanās ar katras pagasta pārvaldes darbiniekiem, tika izanalizēti esošie teritorijas plānojumi, pieļautās kļūdas un saņemti priekšlikumi par normām, kas jāparedz jaunajā teritorijas plānojumā. 5. februārī notika teritorijas plānojuma darba grupas sanāksme, kurā tika pārrunāti jautājumi par iesniegtajiem nosacījumiem, noteikti uzdevumi turpmākai darbībai. Viena no tām – iedzīvotāju sapulču organizēšana.

Tātad, marta beigās aicinām iedzīvotājus no Alūksnes pilsētas un 5 pagastiem:

25. martā: Ilzenes pagastā pulksten 11.00 centra „Dailes” telpās; Alūksnē pulksten 18.00 Dārza ielā 11, lielajā zālē.

26. martā: Mārkalnes pagastā pulksten 11.00 tautas nama zālē; Kolberģa ciemā pulksten 18.00 tautas nama zālē (Bejas ciemā būs atsevišķa sapulce).

27. martā: Jaunannas pagastā pulksten 10.00 tautas nama zālē; Malienas pagastā pulksten 15.00 tautas nama zālē.

Sapulces gaitā varēsiet iepazīties ar prognozējamo teritorijas zonējumu un atļauto izmantošanu katrā no tām, kā arī izteikt savus iebildumus un priekšlikumus. Īpaši aicināti zemes īpašnieki, kuru nodoms turpmākajos 12 gados savu teritoriju attīstīt kā apbūves zonu vai otrādi - esošajā teritorijas plānojumā tās noteiktas kā perspektīvā apbūve, bet jūsu plānos turpināt zemes sadalīšanu apbūves gabalos vairs nav.

Pārējās teritorijās sapulces tiks organizētas aprīlī, par ko būs atsevišķs paziņojums.

Uz tikšanos sapulcēs!

2.1.8 Publikācija „Atkārtoti aicina iesniegt priekšlikumus Alūksnes novada teritorijas plānojumam" Alūksnes novada mājas lapā www.aluksne.lv (14.03.2013.)

Alūksnes novads http://www.aluksne.lv/info_data/info13/mar14_0

Aicinām iedzīvotājus uz sanāksmēm par novada teritorijas plānojumu

14.03.2013.

Aivita Māsēna,
Alūksnes novada pašvaldības teritoriālplānotāja

Ir saņemti visi pieprasītie nosacījumi no institūcijām Alūksnes novada teritorijas plānojuma izstrādei.

Novadam būs jāizstrādā arī vides pārskats, jo saņemts Vides pārraudzības valsts biroja lēmums par stratēģiskās ietekmes uz vidi novērtējuma procedūras piemērošanu.

Janvārī notika darba grupas pārstāvju (teritorijas plānotāja, kartogrāfs, būvvaldes vadītāja, pagastu pārvalžu attīstības speciālisti) tikšanās ar katras pagasta pārvaldes darbiniekiem, tika izanalizēti esošie teritorijas plānojumi, pieļautās kļūdas un saņemti priekšlikumi par normām, kas jāparedz jaunajā teritorijas plānojumā.

5. februārī notika teritorijas plānojuma darba grupas sanāksme, kurā tika pārrunāti jautājumi par iesniegtajiem nosacījumiem, noteikti uzdevumi turpmākai darbībai. Viena no tām – iedzīvotāju sapulču organizēšana.

Tātad, marta beigās aicinām iedzīvotājus no Alūksnes pilsētas un 5 pagastiem:

25.martā: Ilzenes pagastā pulksten 11.00 centra „Dailes" telpās;
Alūksnē pulksten 18.00 Dārza ielā 11, lielajā zālē.

26.martā: Mārkalnes pagastā pulksten 11.00 tautas nama zālē;
Kolberģa ciemā pulksten 18.00 tautas nama zālē (Bejas ciemā būs atsevišķa sapulce).

27.martā: Jaunannas pagastā pulksten 10.00 tautas nama zālē;
Malienas pagastā pulksten 15.00 tautas nama zālē.

Sapulces gaitā varēsiet iepazīties ar prognozējamo teritorijas zonējumu un atļauto izmantošanu katrā no tām, kā arī izteikt savus iebildumus un priekšlikumus. Īpaši aicināti zemes īpašnieki, kuru nodoms turpmākajos 12 gados savu teritoriju attīstīt kā apbūves zonu vai otrādi - esošajā teritorijas plānojumā tās noteiktas kā perspektīvā apbūve, bet jūsu plānos turpināt zemes sadalīšanu apbūves gabalos vairs nav.

Pārējās teritorijās sapulces tiks organizētas aprīlī, par ko būs atsevišķs paziņojums.

Uz tikšanos sapulcēs!

Alūksnes novada pašvaldība
Dārza ielā 11, Alūksnē, LV-4301
tālr. 643 81496, fakss 643 81150 e-pasts: dome@aluksne.lv

2.1.9 Publikācija „ Var iepazīties ar jaunu teritorijas plānojumu” laikrakstā „ Alūksnes Ziņas” (15.03.2013.)

ALŪKSNE ◆ Alūksnes novada dome vakar piešķīra galvojumu SIA “Rūpe” īstermiņa aizņēmumam Eiropas Savienības projekta “Ūdenssaimniecības pakalpojumu attīstība Alūksnē, II kārta” īstenošanai 150 000 latu apmērā.
KOLBERĢIS-PONKUĻI ◆ 7.martā pulksten 8.20 ceļa Kolberģis-Ponkuļi 16.kilometrā sadūrušās automašīnas “Škoda” un “Toyota Land Cruiser”. Sastādīts administratīvā pārkāpuma protokols.
JAUNALŪKSNE ◆ 7.martā pulksten 14.00 saņemts iesniegums, ka ceļa posmā Alūksne-Karitāni 10 gadus vecu meitenīti nobiedējuši vairāki 1942.gadā dzimušas sievietes suņi. Uzsākta pārbaude.
ALŪKSNE ◆ 7.martā pulksten 21.30 kādā veikalā Latgales ielā 1993.gadā dzimis jaunietis sabojājis ieejas durvju stiklu. Uzsākts kriminālprocess.
ALŪKSNE ◆ 7.martā pulksten 11.40 Pils ielā sabiedriskā vietā tādā alkohola reibumā, kas aizskar apkārtējo godu un cieņu, zaudējot spēju patstāvīgi pārvietoties, atradies 1972.gadā dzimis vīrietis. Sastādīts administratīvā pārkāpuma protokols un persona nogādāta atskurbšanai.
ALŪKSNE ◆ 10.martā vienos naktī dzīvesvietā Pils ielā 1955.gadā dzimušu sievieti piekāvis viņas meitas draugs, 1971.gadā dzimis Alūksnes iedzīvotājs.
PEDEDZE ◆ 11.martā saņemta informācija, ka laikā no 7. līdz 8. martam nozagts traktors “T-40AM”. Uzsākts kriminālprocess.
LIEPNA ◆ 11.martā saņemta informācija, ka laikā no 8. līdz 11. martam no greidera degvielas bākas nozagti 180 litri dīzeļdegvielas. Uzsākts kriminālprocess.
ALŪKSNE ◆ 11.martā pulksten 18.00 no dzīvokļa Apes ielā nozagtas auto atslēgas un 1981. gadā dzimušas sievietes virsjaka. Atslēgas vēlāk atrastas kāpņu telpā. Uzsākts kriminālprocess.

tiek pakāpeniski atjaunotas citas dienesta funkcijas. Kopš 1.marta tiek veikta izvērtēšana pilnā apjomā. Tagad prokuratūra izvērtēšanas ziņojumus var pieprasīt par visām personām, kuras ir izdarījušas likumpārkāpumu, lai pirms tiesas iegūtu vispusīgu informāciju un lemtu par sodu. Kopš 2009. gada izvērtēšanas ziņojumi tika gatavoti tikai par nepilngadīgajiem pārkāpējiem un dzimumnoziedzniekiem,” stāsta I.Duļbinska.

Izvērtēšanas ziņojums satur informāciju par klienta pašreizējiem dzīves, darba, sadzīves un citiem apstākļiem, kā arī dienesta viedokli par iespējamiem uzraudzības nosacījumiem.

Palielinās izlīgumu skaits

Valstī izlīgumu skaits ir samazinājies, bet Alūksnes struktūrvienībā – pieaudzis. Darbu uzsākusi sertificēta brīvprātīgā izlīgumu starpniece Viola Lāce. Kā katru gadu, arī šogad būs izlīgumu nedēļa, ko Alūksnē organizēs no 22. līdz 26.aprīlim. Dienesta izlīguma sarunas organizē par brīvu. “Dienests starpniecību piedāvā, ja palīdzību lūdz vainīgā persona, kurai ir uzsākts vai arī paredzams, ka tiks uzsākts kriminālprocess. Izlīgumu var organizēt jebkurā kriminālprocesa stadijā, neatkarīgi no tā, vai lieta ir nodota tiesai vai ir jau pasludināts spriedums. Tāpat palīdzību var lūgt cietušī persona,” skaidro I.Duļbinska. Izlīguma sarunu vadīšana ir radošs process, kura rezultātu grūti paredzēt. Nereti gadās, ka cietušo izlīgums iepriecina vairāk nekā vainīgo. Izlīguma panākšana uzreiz gan nenozīmē, ka tiesas nebūs. Taču, ja lieta nonāk tiesā, tur panākto izlīgumu var ņemt vērā.

Vairāk sodīs ar piespiedu darbu

Pērn struktūrvienībā saņemti 10 tiesas lēmumi par sabiedriskā darba piemērošanu bērniem. I.Duļbinska secina, ka to skaits ir palielinājies, tāpēc ir jādomā, kā uzlabot sadarbību ar procesu virzītājiem, valsts un pašvaldības iestādēm, kā arī ar nevalstiskajām organizācijām. “Sadarbība ir laba. Taču nepilngadīgo klientu skaita palielināšanās nav vērtējama pozitīvi,” uzsver I.Duļbinska. Savukārt piespiedu darbu skaits pērn ir samazinājies, tos paredzēja 42 tiesas spriedumi un 7 prokurora priekšraksti, no kuriem 3 – par nepilngadīgajiem. “Minimālā stundas tarifa likme ir 1,189 lati. Tas nozīmē, ka, nostrādājot piespriesto sodu laiku – 4037 stundas, valstij ir atgriezti 4800 lati,” norāda I.Duļbinska. Ar 1.aprīli spēkā stāsies izmaiņas Kriminālliikumā, ka piespiedu darbs varēs būt gan kā pamata, gan kā papildu sods. Tas nozīmē, ka ievērojami palielināsies piespiedu darbu veicēju skaits, kurus uzraudzīs Probācijas dienesta darbinieki. ◆

VALSTS PROBĀCIJAS dienesta Alūksnes teritoriālās struktūrvienības vadītāja Ilzīte Duļbinska (no labās) un dienesta arodbiedrības valdes priekšsēdētāja Anita Romānova atzīst, ka līdz ar izmaiņām Kriminālliikumā palielināsies darba apjoms. Taču darbinieku prasība atjaunot piemaksu par darba bīstamību, noteikt atvaļinājuma pabalstu un materiāli stimulēt joprojām nav ievērota. FOTO: GATIS BOGDANOVS

FAKTI PAR PAGĀJUŠO GADU

- Valsts Probācijas dienesta Alūksnes teritoriālā struktūrvienība strādājusi ar 186 klientiem. Uzraudzīti tika 109 nosacīti notiesāti klienti, no tiem 5 pirms termiņa no soda atbrīvotas personas, 4 dzimumnoziedznieki.
- Probācijas programmās tika iesaistīti 6 klienti, no tiem 3 nepilngadīgie.
- Nostrādātas 4037 piespiedu darba stundas.
- Sagatavoti 7 izvērtēšanas ziņojumi, no tiem 2 par dzimumnoziedzniekiem.
- Izlīgumu sarunās noslēgti 11 izlīgumi.

Var iepazīties ar jaunu teritorijas plānojumu

Pašvaldība aicina iedzīvotājus uz sanāksmēm, kurās pārrunās novada teritorijas plānojumu. Marta beigās tās notiks Alūksnē un piecos pagastos.

MĀRĪTE DZENE

“Ir saņemta visa informācija no institūcijām novada teritorijas plānojuma izstrādei. Janvārī tikās teritorijas plānojuma izstrādes darba grupa, kurā ir teritorijas plānotāja, kartogrāfs, būvvaldes vadītāja un pagastu pārvalžu attīstības speciālisti. Tika analizēti esošie teritorijas plānojumi, pieļautās kļūdas un saņemti priekšlikumi izmaiņām, kādas jāparedz jaunajā plānojumā. Februārī darba grupas sanāksmē tika noteikti uzdevumi turpmākai darbībai, arī iedzīvotāju sapulču organizēšanai,” stāsta pašvaldības teritoriālplānotāja Aivita Māsēna.

Novada administratīvajai teritorijai ir nepieciešams vienots plānojums un nosacījumi lauksaimniecības zemju, mežsaimniecības zemju un pārējās teritorijas izmantošanai, kā arī apbūvei. Iedzīvotāji sapulcēs varēs iepazīties ar prognozējamo teritorijas zonējumu un atļauto teritorijas izmantošanu katrā zonā, kā arī izteikt iebildumus un priekšlikumus. Īpaši aicināti zemes īpašnieki, kuri turpmākajos 12 gados vēlas savu teritoriju attīstīt kā apbūves zonu vai arī otrādi – esošajā teritorijas plānojumā tā noteikta kā perspektīvās apbūves zona, bet īpašnieks vairs neparedz turpināt sadalīt zemi apbūves gabalos.

25.martā pulksten 11.00 sapulce notiks Ilzenes pagasta centra “Dailes” telpās, pulksten 18.00 – Alūksnē, administratīvās ēkas lielajā zālē.

26.martā pulksten 11.00 sapulce būs Mārkalnes pagasta tautas nama zālē, pulksten 18.00 – Kolberģa tautas nama zālē (Bejā sapulce būs atsevišķi).

27.martā pulksten 10.00 sapulce notiks Jaunannas tautas nama zālē, pulksten 15.00 – Malienas tautas nama zālē.

Pārējās sapulces notiks aprīlī, par ko būs atsevišķa informācija.

2.1.10 Publikācija „ Aicina paust priekšlikumus teritorijas plānojuma izstrādei" laikrakstā „ Malienas Ziņas" (19.03.2013.)

Alūksnes un Apes novada fonds 23. martā pulksten 16 Apes tautas namā aicina uz pateicības pēcpusdienu "Kā rīta zvaigzne debesīs", lai kopā ar mūziķiem caur dziesmām, dzeju, skumjām un smiekliem izstaigātu dzīves līkločus.

Alūksnes un Apes novada fonda valdes locekle Indra Levane informē, ka koncerts veltīts Alūksnes un Apes novadu vientuļajiem sirmgalvjiem un aicinātas ģimenes kopā ar vecvecākiem.
"Koncertu mūsu sirmgalvjiem dāvā Borisa un Ināras Teterevu fonds. No 2012. gada oktobra līdz 2013. gada jūnijam nodibinājums "Alūksnes un Apes novada fonds" piedalās fonda "ZIEDOT" kopprojektā "Kopgalds – siltas maltītes atbalsts"- aktivitātes pārtikas pakas sirmgalvjiem īstenošanā. Atbalsts tiek sniegts trūcīgiem, vientuļiem sirmgalvjiem Alūksnes un Apes novados," tā Indra Levane.

ISSN 1691-1466

Svētdien Pededzē tika svinēta Masļeņica - senie slāvu svētki, kad cilvēki pavada ziemu un sagaida pavasari. Šie svētki ir vieni no līksmākajiem un jautrākajiem svētkiem gadā, par ko varēja pārliecināties gan paši pededzieši, gan citviet dzīvojošie pasākuma viesi. Saskaņā ar tradīcijām svētku izskaņā tika sadedzināta salmu lelle, simboliski pavadot ziemu līdz nākamajam gadam. Reportāžu lasiet 6. lappusē Ilzes Bogdanovas foto

Aicina paust priekšlikumus teritorijas plānojuma izstrādei

Ilze Bogdanova

Lai uzklausītu iedzīvotāju viedokli Alūksnes novada teritorijas plānojuma izstrādei, nākamajā nedēļā notiks vairākas viņiem domātas sapulces.

"Sapulces gaitā varēsiet iepazīties ar prognozējamo teritorijas zonējumu un atļauto izmantošanu katrā no tām, kā arī izteikt savus iebildumus un priekšlikumus," informē Alūksnes novada pašvaldības teritoriālplānotāja Aivita Māsēna.

Sapulces plānotas Alūksnē, Ilzenē, Jaunannā, Kolberģī, Malienā un Mārkalnē. Pirmdien, 25. martā, sapulces notiks Ilzenes pagastā (pulksten 11 centra "Dailes" telpās) un Alūksnē (pulksten 18 administratīvās ēkas lielajā zālē). Otrdien, 26. martā, uz tikšanos tiks aicināti Mārkalnes pagasta iedzīvotāji (pulksten 11 tautas nama zālē) un Kolberģa ciemā dzīvojošie (pulksten 18 tautas nama zālē). Savukārt trešdien, 27. martā, sapulces notiks Jaunannas pagastā (pulksten 10 tautas nama zālē) un Malienas pagastā (pulksten 15 tautas nama zālē).

Piedalīties sapulcēs aicināts ikviens interesents, bet sevišķi gaidīti tiks zemes īpašnieki, kas turpmākajos 12 gados savu teritoriju plāno attīstīt kā apbūves zonu vai otrādi - esošajā teritorijas plānojumā tās noteiktas kā perspektīvā apbūve, taču turpināt zemes sadalīšanu apbūves gabalos vairs nav plānots. A. Māsēna piebilst, ka pārējās teritorijas sapulces tiks organizētas aprīlī.

2.1.11 Publikācija „ Turpinās teritorijas teritorijas plānojuma izstrādes sanāksmes pagastos” laikrakstā „ Alūksnes Novada Vēstis” (04.04.2013.)

padomes darba

Evita Aploka,
sabiedrisko attiecību speciāliste

Domes 28. marta sēdē deputāti izdarīja grozījumus Alūksnes novada Jauniešu konsultatīvās padomes nolikumā.

Būtiskākie grozījumi paredz, ka jauniešu pārstāvībai padomē pašvaldība izsludina pieteikšanos un jaunietis, kas vēlas darboties padomes sastāvā, lai kļūtu par tās dalībnieku, jaunietis iesniedz pašvaldībai rakstisku iesniegumu. Savukārt, lai jaunietis tiktu atbrīvots no dalības padomē, ja kādu apsvērumu dēļ viņš to vairs nevēlas vai nevar veikt, grozījumi paredz, ka šādā gadījumā padomes loceklis var vēlmi atbrīvot viņu no padomes sastāva paust rakstiski pašvaldībai.

Tāpat grozījumi paredz samazināt padomes sastāvā paredzēto jauniešu skaitu – no 10 uz 8, noteikt, ka Izglītības, kultūras un sporta komiteju padomē pārstāv tās priekšsēdētājs.

Līdz ar to pašvaldība aicina jauniešus, kas vēlas aktīvi un atbildīgi iesaistīties Jauniešu konsultatīvās padomes darbā, rakstīt iesniegumu Alūksnes novada pašvaldībai. Aicinām ar JKP nolikumu un tajā paredzētajām padomes darbības sfērām iepazīties pašvaldības mājas lapā.

Jaunieši, gaidīsim jūsu iesniegumus par dalību Jauniešu konsultatīvajā padomē līdz 15. aprīlim! Lūdzam tos sūtīt Alūksnes novada pašvaldībai Dārza ielā 11, Alūksnē, Alūksnes novadā LV-4301 vai iesniegt personīgi pašvaldības administratīvajā ēkā 306. kabinetā.

spēju visiem Latvijas iedzīvotājiem pēc vieniem principiem un vienām iespējām saņemt palīdzību.

- Tas nenozīmē, ka katrā slimnīcā var pārstādīt sirdi vai veikt neiroķirurģisku operāciju, bet ir lietas, kuras iedzīvotājam jāsaņem pēc iespējas tuvāk dzīvesvietai un iespējami efektīvāk izlietojot naudu. Latvijā esam četras, piecas reizes palielinājuši iespējas, ko iedzīvotājs var saņemt ambulatori dienas stacionārā, - uzsvēra I. Circene, dāvinot slimnīcai plāksni, kas apliecina **ES ieguldījumu projekta īstenošanā un telpu atjaunošanā.**

Svinīgajā pasākumā slimnīcas kolektīvu pašvaldības vārdā sveica Alūksnes novada domes priekšsēdētājs Aivars Fomins un priekšsēdētāja vietnieks Dzintars Adlers, dāvinot slimnīcai iespēju iegādāties krēslus apmeklētājiem 400 latu vērtībā. Tāpat slimnīcas kolektīvs šajā dienā saņēma arī Apes novada pārstāvju, būvnieku un vairāku sadarbības partneru un atbalstītāju

atklāj renovētās slimnīcas telpas Evitas Aplokas foto

I. Circene, M. Kauliņa, A. Fomins un Dz.Adlers apskata renovētās telpas

apsveikumus.

Atklāšanas pasākumā M. Kauliņa pateicās Veselības ministrijai par iespēju realizēt projektu ārstniecības iestādes apstākļu uzlabošanai, Alūksnes un Apes novadu pašvaldībām un to domju deputātiem, kuri pieņēma izšķirošo lēmumu garantēt ilgtermiņa aizņēmumu, ko slimnīca ņēma Valsts kasē. Tāpat pateicības vārdi izskanēja citiem sadarbības partneriem un abu novadu iedzīvotājiem, kuru atbalsts cīņā par slimnīcas saglabāšanu ir bijis ļoti nozīmīgs. Pateicības vārdus slimnīcas vadītāja veltīja darbiniekiem un būvfirmai „SCO centrs”, jo būvdarbu laikā ārstniecības pakalpojumu sniegšana netika pārtraukta.

- Nākošgad slimnīcai apritēs 50 gadi un šis ir viens no lielākajiem ieguldījumiem, kāds bijis tās darbības laikā, kas būs vērsts uz slimnīcas pastāvēšanu ilgtermiņā, - atklāšanas pasākumā uzsvēra SIA „Alūksnes slimnīca” valdes priekšsēdētāja Maruta Kauliņa.

Projekta laikā veikti ievērojami uzlabojumi – renovētas vairākas slimnīcas nodaļas, modernizēts operāciju bloks, veikta siltumtrašu, apkures un ūdensapgādes sistēmu maiņa, **ķirurģiskajā nodaļā** un operāciju zālē izbūvēta ventilācija ar rekuperācijas sistēmu, rekonstruēta **laboratorijas ēka, mainīts un siltināts tās jumts, siltināts ārstnieciskā korpusa ēkas jumts.** Izbūvējot liftu pacientu transportēšanai un rekonstruējot nodaļu sanitāros mezglus, uzlabota telpu pieejamība. Visās renovētajās telpās ieviests ekonomiskais LED apgaismojums.

Līdz ar projekta īstenošanu, slimnīcā atsevišķi no uzņemšanas nodaļas izvietota ambulatorā daļa, tā uzlabojot pacientu plūsmas regulāciju un speciālistu pieejamību. Veiktie uzlabojumi ļaus Alūksnes slimnīcai vēl vairāk paaugstināt veselības aprūpes pakalpojumu kvalitāti un pieejamību.

Projekta kopējās izmaksas ir 1,1 miljons latu, kur līdz ar ERAF finansējumu ir arī SIA „Alūksnes slimnīca” ieguldījums, kam aizņēmumu garantēja Alūksnes un Apes novadu pašvaldības.

ERAF
EIROPAS REĢIONĀLĀS ATTĪSTĪBAS FONDS
EIROPAS SAVIENĪBA
IEGULDĪJUMS TAVĀ NĀKOTNĒ

Turpinās teritorijas plānojuma izstrādes sanāksmes pagastos

Aivita Māsēna,
Alūksnes novada pašvaldības teritoriālplānotāja

Kā jau iepriekšējā laikraksta numurā informējām, turpinās sapulčces pagastos par teritorijas plānojuma jautājumiem un perspektīvo zonējumu.

Ir jau notikušas tikšanās ar iedzīvotājiem Ilzenes, Jaunannas, Malienas pagastos, Alūksnes pilsētā un Kolberģa ciemā. Lauku iedzīvotāji interesējās par ierobežojumiem, kādus varētu noteikt, ja teritorijā būvēs specializētos lopkopības kompleksus, lauksaimniecības zemju apmežošanas iespējas. Ar zemju īpašniekiem tika pārrunātas teritorijas perspektīvās izmantošanas iespējas un tās sasaiste ar funkcionālo zonējumu. Iedzīvotāji piekrita, ka minimālā jaunveidojamā zemes gabala lielumu lauku zemēs nosaka 1 ha, mežos 2 ha.

Arī pilsētā tika saņemti vairāki ierosinājumi par teritorijas zonējumu.

Tātad, aprīļa beigās aicinām iedzīvotājus no 6 pagastiem:

22. aprīlī:
Veclaicenes pagastā 11.00 tautas nama zālē;
Jaunlaicenes pagastā 18.00 tautas nama zālē;

23. aprīlī:
Pededzes pagastā 10.00 tautas namā;
Bejā 18.00 bibliotēkas telpās;

24. aprīlī:
Kalncempju pagastā 11.00 sabiedriskajā centrā;
Zeltiņu pagastā 18.00 tautas nama zālē.

Īpaši aicinām uzņēmējus, lai pārrunātu attīstības iespējas saistībā ar funkcionālo zonējumu, kā arī zemju īpašniekus, kas tuvākajos 12 gados plāno uzsākt bieži sastopamo derīgo izrakteņu izstrādi.

Atlikušajos pagastos un ciemos sapulces tiks organizētas maijā, par ko paziņosim iepriekš.

Uz tikšanos sapulcēs!

2.1.12 Publikācija „ Aicinām iedzīvotājus uz sanāksmēm par novada teritorijas plānojumu" laikrakstā „ Alūksnes Novada Vēstis" (26.04.2013.)

26.04.2013. **Alūksnes Novada Vēstis 3.**

Pašvaldībā www.aluksne.lv

Aicinām izteikt viedokli par liepu apstādījumiem

Agris Veismanis,
Alūksnes novada pašvaldības ainavu arhitekts

Alūksnes ielu malās daudzviet var redzēt iepriekšējos gados vai nesen apgrieztas liepas. Kociņus savulaik, vēl padomju gados, stādīja reizē ar ielu asfaltēšanu. Alūksnes novada pašvaldības apstādījumu aizsardzības komisija martā apskatīja pilsētā augošo veidoto liepiņu rindas un konstatēja, ka ne visās vietās šie apstādījumi attaisnojas.

Koki tiek veidoti, lai būtu dekoratīvi un izskatīgi. Tāda prakse ir aizsākusies jau sen, kad piļu un muižu tuvumā sāka veidot regulārus dārzus. No kokiem tika radītas dažādas formas, pat figūras, zarus atsienot vai saīsinot, liekos nogriežot. Parasti šos veidošanas darbus veic pavasara sākumā vai ziemas beigās un tūlīt pēc apgriešanas kādu laiku koks var izskatīties nedabīgs, kails - bez zariem un lapām. Jūlija beigās, augustā no snaudošajiem pumpuriem sāk augt jaunie dzinumi un koks kļūst izteiksmīgāks.

Alūksnē pavisam kopā ir vairāk par 100 liepiņām, kurām uzsākts veidot vainagus. Visvairāk to ir gar Rūpniecības, Uzvaras, Merķeļa ielām, Raiņa bulvāri.

Neregulāras kopšanas dēļ liepas vairs nav ainaviski vērtīgas. Dažviet to stādījums augšanas procesā izveidojies par biezu, piemēram, Uzvaras ielā, citur, kā Raiņa bulvārī, savukārt laika gaitā kociņi izgriezti, tādēļ apstādījums vairs neveido regulāru rindu.

Tā kā apsekojot pilsētas ielu malās stādītās liepiņu rindas, komisija konstatēja, ka ne visur tās sevi attaisno un regulārai to uzturēšanai un kopšanai ir vajadzīgs arī zināms līdzekļu daudzums, tiek apsvērta iespēja, ka katru gadu kādu no šīm rindām varētu izgriezt, izraut celmus un to vietā, kur tas būtu nepieciešams, iestādīt citus, maza



auguma kokus, koku kolonveida, piramīdveida formas, kas vēlāk neprasītu lielus ieguldījumus to kopšanai un vienlaikus saglabājot pilsētas ainavisko vērtību. 2013. gadā šo darbu varētu veikt Uzvaras ielā un Raiņa bulvārī.

Tādēļ aicinām iedzīvotājus apskatīt pievienotos fotoattēlus un izteikt savu viedokli par plānotajiem darbiem. Savu viedokli varat izteikt, rakstot uz e-pastu agris.veismanis@aluksne.lv vai zvanot pa tālruni 22028275.

Kurās vietās pilsētā izlikt speciālās urnas?

Evita Aploka,
Alūksnes novada pašvaldības sabiedrisko attiecību speciāliste

Alūksniešiem un pilsētas viesiem nereti nepatīkamas emocijas rada mājdzīvnieku ekskrementi uz ietvēm, parka celiņiem. Lai šo problēmu risinātu, pašvaldība apsver iespēju iegādāties un izvietot pilsētas teritorijā speciālbildīgo attieksmi pret vidi, kurā viņi dzīvo, jo vēl aizvien ir daudz tādu cilvēku, kuri neuzskata par vajadzīgu aiz sava mīluļa savākt izkārnījumus, lai gan Ministru kabineta 04.04.2006. noteikumu Nr.266 52.3. punkts nosaka, ka mājas (istabas) dzīvnieka īpašniekam vai turētājam ir pienākums apdzīvotu vietu teritorijā savākt sava mājas (istabas) dzīvnieka ekskrementus.

APTAUJA

PAR SPECIALIZĒTU DZĪVNIEKU EKSKREMENTU SAVĀKŠANAS URNU NEPIECIEŠAMĪBU ALŪKSNĒ

Kurās vietās, jūsuprāt, Alūksnē būtu nepieciešams izlikt specializētās urnas dzīvnieku ekskrementu savākšanai?
(lūdzam norādīt vietas, kur šādu urnu izvietošana būtu primāra):

Aicinām iedzīvotājus uz sapulcēm par teritorijas plānojumu

Aivita Māsēna,
Alūksnes novada pašvaldības teritoriālplānotāja

Alūksnes novada pašvaldība turpina organizēt sapulces pagastos par topošā teritorijas plānojuma jautājumiem un perspektīvo zonējumu, kā arī atļauto izmantošanu katrā zonā.

Tātad, maija beigās uz sapulcēm aicinām iedzīvotājus piecos pagastos:
27. maijā: Alsviķu pagasta Strautiņu ciemā 11.00 skolas aktu zālē;
Alsviķu pagasta Alsviķu ciemā 18.00 pagasta pārvaldes telpās;
28. maijā: Annas pagastā 10.00 pagasta pārvaldes telpās;
Māriņkalnā 18.00 tautas namā;
29. maijā: Mālupes pagastā 11.00 saieta namā;
Liepnas pagastā 14.00 pagasta pārvaldes telpās.

Uz tikšanos sapulcēs!

Notiks rūpnieciski nozvejoto zušu izsole

2.1.13 Publikācija „ Tiek izstrādāts jauns Alūksnes teritorijas plānojums" laikrakstā „ Alūksnes Novada Vēstis" (30.07.2013.)

da Vēstis 30.07.2013.

www.aluksne.lv

Tiek izstrādāts jauns Alūksnes novada teritorijas plānojums

Aivita Māsēna,
Alūksnes novada pašvaldības teritoriālplānotāja

Jau vairākus mēnešus turpinās darbs, lai izstrādātu visam Alūksnes novadam vienotu teritorijas plānojumu 2015. - 2027. gadam.

Teritorijas plānojumā grafiskā un rakstiskā veidā tiks parādīts teritorijas funkcionālais zonējums, zemes lietošanas ierobežojumi. Šis dokuments ir tiesisks pamats lēmumu pieņemšanai par teritorijas izmantošanu, t.i., apbūvi, infrastruktūru, labiekārtojumu, dabas resursu ieguvi, zemju lietošanas kategorijas maiņu un citu saimniecisko darbību. Teritorijas plānojumā ietilpst: kartogrāfiskais materiāls, kurā noteiktā mērogā parādīts teritorijas funkcionālais zonējums (apdzīvoto vietu tīkls, infrastruktūra, īpaši aizsargājamās teritorijas, dabas resursi utt.) un teksta materiāls, kurā ietilpst pārskats par esošo situāciju, vides pārskats, teritorijas izmantošanas un apbūves noteikumi.

Gada sākumā tika apmeklēta katra pagasta pārvalde, lai kopā ar pagastu speciālistiem pārrunātu, kādi uzlabojumi jaunajā teritorijas plānojumā būtu nepieciešami, salīdzinot ar šobrīd spēkā esošajiem, un kādas attīstības vadlīnijas jānosaka turpmākajiem 12 gadiem.

Pagastu teritorijas plānojumi, kas izstrādāti 2003. gadā, neatbilst šodienas vajadzībām: teritorijas izmantošanas un apbūves noteikumos noteiktas šauras atļautās un papildizmantošanas iespējas, ir neatbilstības starp paskaidrojuma rakstā definēto un apbūves noteikumos noteikto.

No aprīļa līdz maijam plānojuma izstrādes darba grupa tikās ar iedzīvotājiem. Pavisam pabijām 17 ciemos un Alūksnes pilsētā. Kopā sapulces apmeklēja 157 iedzīvotāji, diemžēl Liepnā, Mālupē un Māriņkalnā sapulci neapmeklēja neviens iedzīvotājs. Sapulcēs tika skaidrota jaunā funkcionālā zonējuma būtība un tā sasaiste ar katru konkrēto teritoriju.

Aprīlī stājās spēkā jauni Ministru kabineta 16.10.2012. noteikumi Nr.240 „Vispārīgie teritorijas plānošanas, izmantošanas un apbūves noteikumi", kas jāņem vērā jaunajā teritorijas plānojumā. Sapulcēs ar lauku iedzīvotājiem vienojāmies, ka minimālo jaunveidojamo zemes gabala lielumu lauksaimniecības zemēs noteiksim 1 ha, taču šajos Ministru kabineta noteikumos šī platība noteikta 2 ha, kas ir saistoša izstrādājamajiem teritorijas plānojumiem. Meža zemes sadalīšanas gadījumā minimālā platība būs 2 ha. Īpaši aizsargājamās dabas teritorijās minimālās sadalāmās platības būs lielākas - attiecīgi 3 ha un 5 ha. Lai saglabātu novada attīstībai lauksaimniecības potenciālu, jaunajā teritorijas plānojumā tiks izdalītas novada nozīmes lauksaimniecības zemes, kas būs Malienas, Jaunannas, Mālupes, Annas un Ilzenes pagastos. Lai nesadrumstalotu lauksaimniecības zemes, minimālā nodalāmā platība paredzēta 5 ha, varēs nodalīt arī mazāku lauksaimniecības platību, ja tā tiks pievienota blakus esošam zemes īpašumam. Ja zemes īpašnieks gribēs pārdot visu savu zemi, paturot tikai viensētu, tad šo dzīvojamo māju varēs nodalīt ne mazākā platībā kā 0,5 ha ar noteikumu, ka ēkas uzbūvētas līdz 30.04.2013 - laikam, kad stājās spēkā jaunie Ministru kabineta noteikumi Nr.240.

Par pamatu jaunajam teritorijas plānojumam tiek ņemti pašlaik spēkā esošie 15 pagastu un Alūksnes pilsētas plānojumi. Novada teritorijas plānojumā būtiski tiks paplašināta atļautā un papildizmantošana funkcionālajās zonās. Jebkurš interesents jau šobrīd var paskatīties, vai plānojumā, kas vēl ir spēkā, konkrētajai teritorijai kaut kas traucē viņam attīstīties. Ja tiek konstatēts traucēklis, tad jāiesniedz priekšlikumi, ko persona vēlētos savā teritorijā attīstīt.

Notiek tikšanās ar Mālupes pagasta pārvaldes speciālistiem

Tāpat tiks pārskatītas ciemu robežas un to zonējumi. Ir ciemi, kuros iekļautas lielas lauksaimniecībā izmantojamo zemju teritorijas, kuru atļautā izmantošana noteikta - savrupmāju apbūves zemes. Jau šodien ir skaidrs, ka tik apjomīga apbūves zemju apgūšana tuvākajos gados nenotiks, pie tam zemes īpašniekiem nākotnē par šo zemi būs jāmaksā nekustamā īpašuma nodoklis kā par apbūves zemi, kas ir lielāka kā lauksaimniecības zemēm. Ciemu teritorijās būs lauksaimniecībā izmantojamās zemes, kurām, apbūves gadījumā, izstrādājot lokālplānojumu, varēs mainīt funkcionālo zonu.

Novada teritorijas plānojumā atspoguļosim valsts aizsardzībā esošos kultūras pieminekļus un noteiksim arī novada nozīmes kultūrvēsturiskos objektus un piemiņas vietas, piemēram Bejas veco skolu Bejas ciemā, Silenieku Krustakmeni Pededzes pagastā u.c. Tiks izvērtētas ainavas ceļu zonās, precizētas objektu aizsargjoslas, apbūves noteikumos ievērtēti iesniegtie institūciju un fizisko personu iesniegumi.

Līdz raksta tapšanas brīdim pašvaldībā saņemti 10 fizisko un juridisko personu iesniegumi par priekšlikumiem teritorijas plānojuma izstrādē. Līdz šā gada beigām būs gatava teritorijas plānojuma 1. redakcija, un ar to tiks iepazīstināta sabiedrība. Sabiedriskās apspriešanas laikā tiks rīkotas sapulces pagastos un pilsētā, pieredze rāda, ka lielākoties priekšlikumi tiek sniegti sabiedriskās apspriešanas laikā. Priekšlikumus teritorijas plānojuma izstrādei Alūksnes novada pašvaldībā var iesniegt līdz oktobrim.

2.2 Citi materiāli

2.2.1 05.02.2013. Alūksnes novada teritorijas plānojuma 2015.-2027.gadam izstrādes Vadības grupas sanāksmes protokols Nr.1

LATVIJAS REPUBLIKA

ALŪKSNES NOVADA PAŠVALDĪBA

Nodokļu maksātāja reģistrācijas kods.90000018622
DĀRZA IELĀ 11, ALŪKSNĒ, ALŪKSNES NOVADĀ, LV – 4301, TĀLRUNIS 64381496, FAKSS 64381150,
E-PASTS: dome@aluksne.lv
A/S „SEB banka", KODS UNLALV2X, KONTS Nr.LV58UNLA0025004130335

Alūksnē

Alūksnes novada teritorijas plānojuma 2015.-2027.gadam izstrādes Vadības grupas sanāksme

PROTOKOLS Nr.1

2013. gada 5. februārī

Vadības grupas sanāksmi sāk plkst. 10.00, beidz plkst. 12.00

Sanāksmi vada Alūksnes novada pašvaldības Attīstības un plānošanas nodaļas teritorijas plānotāja Aivita MĀSĒNA

Sanāksmi protokolē Mārkalnes pagasta, Pededzes pagasta attīstības speciāliste Daiga VĪTOLA

Piedalās izstrādes darba grupas locekļi:
Janīna ČUGUNOVA – pašvaldības izpilddirektore, teritorijas plānojuma izstrādes darba grupas vadītāja
Laima KAŅEPE – Malienas pagasta un Liepnas pagasta attīstības speciāliste
Jānis LĪCIS – Alūksnes novada pašvaldības kartogrāfs
Arita PRIŽAVOITE – Alūksnes novada pašvaldības Attīstības un plānošanas nodaļas vadītāja
Inese RANDA – Alūksnes novada pašvaldības zemes ierīkotāja
Ārija RONE – Alsviķu pagasta, Ilzenes pagasta un Zeltiņu pagasta attīstības speciāliste
Līga ŠĶEPASTE – Būvvaldes vadītāja, galvenā arhitekte
Daiga VĪTOLA – Mārkalnes pagasta, Pededzes pagasta attīstības speciāliste

Darba kārtība:

1. Sanāksmes darba norise un informācija par plānojuma izstrādes gaitu.
2. Diskusijas.

1. Sanāksmes darba norise un informācija par plānojuma izstrādes gaitu

A.MĀSĒNA iepazīstina klātesošos ar sanāksmes darba kārtību. Informē par plānojuma izstrādes gaitu. Ziņo, ka 23 institūcijām ir nosūtīti pieprasījumi nosacījumu saņemšanai, uz 5.februāri saņemtas 18 atbildes. Informē, ka šā gada janvārī apmeklētas visas pagastu pārvaldes, kā arī norisinājušās tikšanās ar pagastu pārvalžu darbiniekiem, lai pārrunātu

katras teritorijas problēmas, esošo plānojumu būtiskākās kļūdas un iespējamos risinājumus jaunajam plānojumam. Norāda, ka ir veikta esošo teritorijas plānojumu analīze, bet lai vairāk iesaistītu iedzīvotājus plānojuma izstrādē, nepieciešams organizēt sanāksmes visos pagastos un Alūksnes pilsētā. Informē, ka norisinās darbs pie paskaidrojuma raksta un apbūves noteikumiem, bet ir daudz neskaidrību, tāpēc iepriekš jāvienojas par atsevišķiem punktiem – minimālajām sadalāmajām platībām, atļauto izmantošanu, kā arī ciemu robežām.

Informācija pieņemta zināšanai.

2. Diskusijas

Izstrādes darba grupa diskutē par izvirzītajiem jautājumiem par minimālajām platībām, apmežojamām teritorijām, par ražošanas zonām un novada nozīmes kultūrvēsturiskajiem objektiem, vienojas par nākamajiem darba posmiem.

Alūksnes novada teritorijas plānojuma 2015.-2027. gadam izstrādes vadības grupa, savstarpēji vienojoties, **nolemj:**

1. Organizēt Alūksnes novada pagastos un Alūksnē tikšanos ar iedzīvotājiem, iepriekš ar pagastu pārvaldēm vienojoties par laiku un vismaz divas nedēļas iepriekš par to paziņojot iedzīvotājiem.
2. Noteikt teritorijas plānojumā vērtīgos lauksaimniecības zemju areālus, kuros nosakāma lielāka no jauna veidojamo zemes gabalu minimālā platība.
3. Lauku zemēs atļaut daudzfunkcionālu izmantošanu.
4. Noteikt kritērijus lauksaimniecībā izmantojamās zemes apmežošanai.
5. Novada nozīmes kultūrvēsturiskos objektus noskaidrot, konsultējoties ar pagastu pārvaldes darbiniekiem.
6. Precizēt ciemu robežas.
7. Precizēt ielu sarkanās līnijas pilsētā un ciemos.
8. Nosūtīt pagastu pārvaldēm caurskatīšanai paskaidrojuma raksta variantu.

Sanāksmi beidz plkst. 12.00

Sanāksmi vadīja A.MĀSĒNA

Sanāksmi protokolēja D.VĪTOLA

2.2.2 25.03.2013. Alūksnes novada teritorijas plānojuma 2015.-2027.gadam izstrādes Sabiedrības informēšanas sanāksmes protokols Nr.2

Alūksnes novada teritorijas plānojuma – Ilzenes pagasta teritorijas plānojuma izstrādes apspriešanas sapulce 25.03.2013

Nr.p.k.	Vārds, uzvārds	Kontaktinformācija	Paraksts
1	Dzintra Dzelzsvalija	Ilzenes pagasta pārvalde	[signature]
2	Rudīte Pahlaka	sekretāre	[signature]
3.	Ināra Kalniņa	pensionāre	[signature]
4.	Aldis Čirkste	pensionāre	[signature]
5.	Ilija Rone	Ierit att. spec.	[signature]
6.	Ingrīda Smidze	Ilzenes pag. pār. vad	[signature]
7	Edgars Brūniņš	pensionāre	[signature]
8.	Ilese Pušpure	bezdarbnice 29401019	[signature]
9.	Linda Laiva	centra „Dailes" vadītāja	[signature]
10.	Benita Kokarēviča	Ilzenes bibliotēkas vad.	B. Kokarēviča
11.	Sanita Klītmice	bezdarbnice	S. Klītmice
12.	V. Poke	Pensionāre	V. Poke
13	Vetta Kalēja	Līlea 24	[signature]
14.	Jolanta Kazaine	Ilzenes pamatskola	[signature]
15	Maruta Mukstiņa	Ilzenes pag. „Noras"	[signature]
16.	Dace Brūniņa	Ilzenes pag. „Ozollejos"	[signature]
17.	Arnijs Shaube	Alūksnes nov. pārvaldība	[signature]

LATVIJAS REPUBLIKA

ALŪKSNES NOVADA PAŠVALDĪBA

Nodokļu maksātāja reģistrācijas kods.90000018622
DĀRZA IELĀ 11, ALŪKSNĒ, ALŪKSNES NOVADĀ, LV – 4301, TĀLRUNIS 64381496, FAKSS 64381150,
E-PASTS: dome@aluksne.lv
A/S „SEB banka", KODS UNLALV2X, KONTS Nr.LV58UNLA0025004130335

Alūksnē

Alūksnes novada teritorijas plānojuma 2015.-2027.gadam izstrādes Sabiedrības informēšanas sanāksme

PROTOKOLS Nr. 2

2013.gada 25.martā

Sanāksmi sāk plkst. 11.00, beidz plkst. 12.00

Sanāksme notiek Alūksnes novada Ilzenes pagasta Jaunzemu ciemā

Sanāksmi vada Alūksnes novada pašvaldības Attīstības un plānošanas nodaļas teritorijas plānotāja Aivita MĀSĒNA

Sanāksmi protokolē Alsviķu pagasta, Ilzenes pagasta un Zeltiņu pagasta attīstības speciāliste Ārija RONE

Sanāksmē piedalās teritorijas plānojuma izstrādes grupas dalībnieki:
Jānis LĪCIS – Alūksnes novada pašvaldības kartogrāfs
Arita PRIŽAVOITE – Alūksnes novada pašvaldības Attīstības un plānošanas nodaļas vadītāja
Ārija RONE – Alsviķu pagasta, Ilzenes pagasta un Zeltiņu pagasta attīstības speciāliste

Piedalās interesenti:

Dace BRŪNIŅA –Ilzenes pagasts
Edgars BRŪNIŅŠ – Ilzenes pagasts
Aldis ČIRKSTE – Ilzenes pagasts
Dzintra DZELZSKALĒJA – Ilzenes pagasta pārvalde
Ināra KALNIŅA – Ilzenes pagasts
Jolanta KAZAINE – Ilzenes pamatskolas skolotāja
Sanita KLĒTNIECE – Ilzenes pagasts
Benita KOKAREVIČA – Ilzenes pagasta bibliotekāre
Linda LAIVA – centra „Dailes" vadītāja
Maruta MUKSTIŅA – Ilzenes pagasts
Rudīte PEHLAKA – Ilzenes pagasta pārvalde
Velta POĶE – Ilzenes pagasts

Inese PUŠPURE – Ilzenes pagasts
Ingrīda SNIEDZE – Alsviķu pagasta, Ilzenes pagasta, Zeltiņu pagasta pārvaldes vadītāja
Anrijs STRAUBE – teritorijas plānojuma kartogrāfiskā materiāla izstrādātājs

Darba kārtība:

1. Teritorijas plānojuma izstrādes darba grupas prezentācija.
2. Diskusijas.

1. Teritorijas plānojuma izstrādes darba grupas prezentācija

A.MĀSĒNA iepazīstina ar Alūksnes novada pašvaldības lēmumu par Alūksnes novada teritorijas plānojuma 2015.-2027. gadam izstrādes uzsākšanu un jaunumiem likumdošanā, kas reglamentē teritorijas plānojuma izstrādi.

Tālākajā prezentācijas gaitā A.MĀSĒNA informē par teritorijas plānojuma sastāvu, izstrādes grafiku, jauno zonējumu un atļauto izmantošanu katrā zonā, par atšķirībām novada esošajos teritorijas plānojumos, kā arī par Ilzenes pagasta esošā teritorijas plānojuma atbilstību jaunajam zonējumam, ciema robežām, minimālajām no jauna veidojamajām sadalāmajām platībām. Iedzīvotāji tiek aicināti iesniegt savus priekšlikumus visā plānojuma izstrādes laikā.

Informācija pieņemta zināšanai.

2. Diskusijas

Diskusijās piedalās visi sanāksmes dalībnieki.
Diskusijā uzdoto jautājumu kopsavilkums:

1. Lauksaimniecībā izmantojamās zemes apmežošanas iespējas.
   Atbilde: Lauksaimniecībā izmantojamās zemes apmežošanai būs izstrādāti nosacījumi visam novadam. Nevarēs apmežot vērtīgās novada nozīmes lauksaimniecības zemes. Citi nosacījumi vēl tiks precizēti.
2. Jaunzemu ciema robežās esošās lauksaimniecības zemes izmantošanas iespējas.
   Atbilde: Ciema teritorijā lauksaimniecības zemēm tiks paredzēta ierobežota atļautā (plānotā) izmantošana.
3. Kas ir blīvi apdzīvota vieta. Vai tā pieļaujama tikai ciema teritorijā?
   Atbilde: Tā ir pilsētas un ciemu teritorijas ar blīvu apbūvi un pilsētvidei raksturīgiem elementiem. Jauna blīva apdzīvojuma struktūra būs atļauta tikai ciemos un pilsētā.
4. Kādas ciemā būs publiskās teritorijas?
   Atbilde: Dabas teritorijas Jaunzemu ciemā ir estrāde, teritorija pie skolas, apstādījumu teritorijas.
5. Lopkopības kompleksu celtniecības iespējas ciema teritorijā un aiz tā robežām.
   Atbilde: Lopkopības kompleksu apbūvi varēs celt lauksaimniecības teritorijās. Būs noteikti minimālie attālumi līdz dzīvojamai un publiskai apbūvei atkarībā no dzīvnieku skaita.
6. Ilzenes pagasta attīstība jāsaista ar lauksaimniecisko ražošanu.

Sanāksmi beidz plkst. 12.00
Sanāksmi vadīja A.MĀSĒNA
Sanāksmi protokolēja Ā.RONE

2.2.3 25.03.2013. Alūksnes novada teritorijas plānojuma 2015.-2027.gadam izstrādes Sabiedrības informēšanas sanāksmes protokols Nr.3

Alūksnes novada teritorijas plānojuma – Alūksnes pilsētas teritorijas plānojuma izstrādes apspriešanas sapulce 25.03.2013.

Nr.p.k.	Vārds, uzvārds	Kontaktinformācija	Paraksts
1.	Valdis Vēkšnis		
2.	Armands Mustis	armandsmustis@inbox.lv	
3.	Gojko Gorskis	ggoenergy@gmail.com	
4	Aivars Ezeriņi	aivars@mcd.lv	
5	Āris Kreicis	mezzinis@aluksne.lv	
6.	Antuns Upīts	jurists	
7.	Kga Škevarte	Brūnvaldes nad.	
8.	Inese Ranok	Jemes iečtaja	
9.	Jantina Čugunova	IZPILDDIR.	
10.	Arita Prižavoite	arita@aluksne.lv	
11.	Agris Ulismanis	agris.ulismanis@aluksne	
12.	Jānis Lēcis	janis.lecis@aluksne.lv	
13.	Arnijs Straula	arnijss@inbox.lv	

LATVIJAS REPUBLIKA

ALŪKSNES NOVADA PAŠVALDĪBA

Nodokļu maksātāja reģistrācijas kods.90000018622
DĀRZA IELĀ 11, ALŪKSNĒ, ALŪKSNES NOVADĀ, LV – 4301, TĀLRUNIS 64381496, FAKSS 64381150,
E-PASTS: dome@aluksne.lv
A/S „SEB banka", KODS UNLALV2X, KONTS Nr.LV58UNLA0025004130335

Alūksnē

Alūksnes novada teritorijas plānojuma 2015.-2027.gadam izstrādes Sabiedrības informēšanas sanāksme

PROTOKOLS Nr. 3

2013.gada 25.martā plkst. 18.00
Sanāksmi sāk plkst. 18.00, beidz plkst. 19.20

Sanāksme notiek Alūksnē, Alūksnes novadā

Sanāksmi vada Alūksnes novada pašvaldības Attīstības un plānošanas nodaļas teritorijas plānotāja Aivita MĀSĒNA

Sanāksmi protokolē Alūksnes novada pašvaldības zemes ierīkotāja Inese RANDA

Piedalās interesenti:
Teritorijas plānojuma izstrādes grupas dalībnieki:
Janīna ČUGUNOVA – teritorijas plānojuma izstrādes darba grupas vadītāja
Jānis LĪCIS – Alūksnes novada pašvaldības kartogrāfs;
Arita PRIŽAVOITE – Alūksnes novada pašvaldības Attīstības un plānošanas nodaļas vadītāja
Inese RANDA - Alūksnes novada pašvaldības zemes ierīkotāja
Līga ŠĶEPASTE – Būvvaldes vadītāja, galvenā arhitekte
Arturs UPĪTS– Alūksnes novada pašvaldības jurists
Piedalās interesenti:
Aivars EZERIŅŠ
Gojko GORSKIS
Āris KREICIS
Valdis VĪKSNA
Agris VEISMANIS
Anrijs STRAUBE – teritorijas plānojuma kartogrāfiskā materiāla izstrādātājs

Darba kārtība:

1. Teritorijas plānojuma izstrādes darba grupas prezentācija.
2. Diskusijas.

1. Teritorijas plānojuma izstrādes darba grupas prezentācija

A.MĀSĒNA iepazīstina ar Alūksnes novada pašvaldības lēmumu par Alūksnes novada teritorijas plānojuma 2015.-2027. gadam izstrādes uzsākšanu un jaunumiem likumdošanā, kas reglamentē teritorijas plānojuma izstrādi.

Tālākajā prezentācijas gaitā A.MĀSĒNA informē par teritorijas plānojuma sastāvu, izstrādes grafiku, jauno zonējumu un atļauto izmantošanu katrā zonā, par atšķirībām novada esošajos teritorijas plānojumos, kā arī par Alūksnes pilsētas esošā teritorijas plānojuma atbilstību jaunajam zonējumam. Iedzīvotāji tiek aicināti iesniegt savus priekšlikumus visā plānojuma izstrādes laikā.

Informācija pieņemta zināšanai.

2. Diskusijas

Diskusijās piedalās visi sanāksmes dalībnieki.

Diskusijā uzdoto jautājumu kopsavilkums:

1. Rūpniecisko teritoriju zonējums Alūksnes pilsētā. Bijušās VEF teritorijas zonējums.

Atbilde: Esošajā teritorijas plānojumā bijusī VEF teritorija atrodas rūpnieciskās ražošanas teritorijā, bet ar 2009.gada teritorija grozījumiem, tai noteikta neatbilstoša izmantošana. Jaunajā teritorijas plānojumā tiks izvērtētas šīs teritorijas attīstības iespējas un tai noteikts atbilstošs zonējums.

2. Kādu saimniecisko darbību kā papildizmantošanu mazstāvu un savrupmāju apbūvē?

Atbilde: Paredzēts šajās teritorijās atļaut nelielu saimniecisko darbību – darbnīcas, viesu māju, telpas individuālā darba veikšanai.

3. Galvenais attīstības plānos ir nepieciešama uzņēmējdarbības attīstības iespējas. Vai pašvaldībai ir zemes ne tikai pilsētā, bet arī pagastos, ko piedāvāt uzņēmējiem.

Atbilde: Pilsētā šādu teritoriju praktiski nav, pagastos tās tiks precizētas.

4. Vai tiks precizētas ielu sarkanās līnijas? Sīļu ielā bija 18 m, bet esošajā plānojumā -16 m.

Atbilde: Ielu sarkano līniju platumi tiks precizēti.

5. Parka ielas katlu mājas zonējums paliks kā rūpnieciskā teritorija?

Atbilde: Jau spēkā esošajā teritorijas plānojumā tā atzīmēta kā neatbilstošas izmantošanas teritorija, jo tā atrodas ezera krastā, vieta ir arī potenciāli piesārņota.

6. Jānosaka īpašuma O.Vācieša ielā 1 atbilstošs zonējums.

7. Krišjāņa Barona iela jānosaka kā apvedceļš virzienā uz Gulbeni.

Sanāksmi beidz 19.20

Sanāksmi vadīja A.MĀSĒNA

Protokolēja I.RANDA

2.2.4 26.03.2013. Alūksnes novada teritorijas plānojuma 2015.-2027.gadam izstrādes Sabiedrības informēšanas sanāksmes protokols Nr.4

Alūksnes novada teritorijas plānojuma – Mārkalnes pagasta teritorijas plānojuma izstrādes apspriešanas sapulce 26.03.2012

Nr.p.k.	Vārds, uzvārds	Kontaktinformācija	Paraksts
1.	Jānis Soks	26548452	[illegible]
2	Lubova Lice	29476324	[illegible]
3.	Biruta Ronka	28388180	[illegible]
4.	Lilita Bernule	26563937	[illegible]
5.	Justine Klava	29460869	[illegible]
6.	Dan Dorojefova	26324230	[illegible]
7.	Olita Bumbure	26623049	[illegible]
8.	Monika Upenice	26169585	[illegible]
9.	Aivis Lties	26177954	[illegible]
10.	Daiga Vrzola	28624989	[illegible]

LATVIJAS REPUBLIKA

ALŪKSNES NOVADA PAŠVALDĪBA

Nodokļu maksātāja reģistrācijas kods.90000018622
DĀRZA IELĀ 11, ALŪKSNĒ, ALŪKSNES NOVADĀ, LV – 4301, TĀLRUNIS 64381496, FAKSS 64381150,
E-PASTS: dome@aluksne.lv
A/S „SEB banka", KODS UNLALV2X, KONTS Nr.LV58UNLA0025004130335

Alūksnē

Alūksnes novada teritorijas plānojuma 2015.-2027.gadam izstrādes Sabiedrības informēšanas sanāksme

PROTOKOLS Nr. 4

2013.gada 26.martā

Sanāksmi sāk plkst. 11.00, beidz plkst. 12.00

Sanāksme notiek Alūksnes novada Mārkalnes pagastā

Sanāksmi vada Alūksnes novada pašvaldības Attīstības un plānošanas nodaļas teritorijas plānotāja Aivita MĀSĒNA

Sanāksmi protokolē Mārkalnes pagasta, Pededzes pagasta attīstības speciāliste Daiga VĪTOLA

Sanāksmē piedalās teritorijas plānojuma izstrādes grupas dalībnieki:
Jānis LĪCIS – Alūksnes novada pašvaldības kartogrāfs
Daiga VĪTOLA - Mārkalnes pagasta, Pededzes pagasta attīstības speciāliste

Piedalās interesenti:
Lilita BERKULE
Olita BUMBURE
D.DOROFEJEVA
Justīne KĻAVA
Ļubova LĪCE
Arvis LĪCIS
Biruta RONKA
Jānis SOKS
Anrijs STRAUBE – teritorijas plānojuma kartogrāfiskā materiāla izstrādātājs
Monika UPENIECE

Darba kārtība:

1. Teritorijas plānojuma izstrādes darba grupas prezentācija.
2. Diskusijas.

1. Teritorijas plānojuma izstrādes darba grupas prezentācija

A.MĀSĒNA iepazīstina ar Alūksnes novada pašvaldības lēmumu par Alūksnes novada teritorijas plānojuma 2015.-2027. gadam izstrādes uzsākšanu un jaunumiem likumdošanā, kas reglamentē teritorijas plānojuma izstrādi.

Tālākajā prezentācijas gaitā A.MĀSĒNA informē par teritorijas plānojuma sastāvu, izstrādes grafiku, jauno zonējumu un atļauto izmantošanu katrā zonā, par atšķirībām novada esošajos teritorijas plānojumos, kā arī par Mārkalnes pagasta esošā teritorijas plānojuma atbilstību jaunajam zonējumam, ciema robežām, minimālajām no jauna veidojamajām sadalāmajām platībām. Iedzīvotāji tiek aicināti iesniegt savus priekšlikumus visā plānojuma izstrādes laikā.

Informācija pieņemta zināšanai.

2. Diskusijas

Diskusijās piedalās visi sanāksmes dalībnieki.

Diskusijā uzdoto jautājumu kopsavilkums:

1. Lauksaimniecībā izmantojamās zemes apmežošanas iespējas.

   Atbilde: Lauksaimniecībā izmantojamās zemes apmežošanai būs izstrādāti nosacījumi visam novadam. Nevarēs apmežot vērtīgās novada nozīmes lauksaimniecības zemes. Citi nosacījumi vēl tiks precizēti.

2. Kādas būs jaunās robežas ciemam?

   Atbilde: Ciema robežas tiks precizētas, jo (ekrānā tiek parādīta ciema esoša robežu karte) esošajā plānojumā paredzētas lauksaimniecības zemju platības individuālo un daudzdzīvokļu māju apbūvei. Mārkalnē, ņemot vērā pašreizējo situāciju ekonomikā, iedzīvotāju skaita samazināšanās tendences dēļ neprognozējas, ka šeit notiks intensīva savrupmāju būvniecība.

3. Vai ciema teritorijā lauksaimniecības zemē varēs būvēt savrupmāju?

   Atbilde: Varēs būvēt, ja zemesgabala platība nepārsniegs 0,25 ha. Uz viena zemesgabala varēs būvēt vienu māju.

Sanāksmi beidz plkst. 12.00

Sanāksmi vadīja A.MĀSĒNA

Sanāksmi protokolēja D.VĪTOLA

2.2.5 26.03.2013. Alūksnes novada teritorijas plānojuma 2015.-2027.gadam izstrādes Sabiedrības informēšanas sanāksmes protokols Nr.5

Alūksnes novada teritorijas plānojuma – Jaunalūksnes pagasta Kolberģa ciemā teritorijas plānojuma izstrādes apspriešanas sapulce 26.03.2013.

Nr.p.k.	Vārds, uzvārds	Kontaktinformācija	Paraksts
1.	Milija Eglīte	26374367	M. Eglīte
2.	Rudīte Ločmele	29180519	Ločmele
3.	Maija Bērzabinde	28381594	[illegible]
4.	Inta Cinglere	29176601	[illegible]
5	Mairis Ārājs	26388862	[illegible]
6	Inita Padkalne	26337421	[illegible]
7.	Mija Rone	29138838	[illegible]
8.	Rudīte Pole	26166609	[illegible]
9.	Violeta Klaviņa	26232039	[illegible]
10.	Laurīs Bdolinis	26458460	[illegible]
11.	Jāni Ģimis	6435408	[illegible]
12.	Āris Kreicis	29284510	Ā. Kreicis
13.	Arnijs Straube	26441286	[illegible]
14.	Līga Šuplade		[illegible]

LATVIJAS REPUBLIKA

ALŪKSNES NOVADA PAŠVALDĪBA

Nodokļu maksātāja reģistrācijas kods.90000018622
DĀRZA IELĀ 11, ALŪKSNĒ, ALŪKSNES NOVADĀ, LV – 4301, TĀLRUNIS 64381496, FAKSS 64381150,
E-PASTS: dome@aluksne.lv
A/S „SEB banka", KODS UNLALV2X, KONTS Nr.LV58UNLA0025004130335

Alūksnē

Alūksnes novada teritorijas plānojuma 2015.-2027.gadam izstrādes Sabiedrības informēšanas sanāksme

PROTOKOLS Nr. 5

2013.gada 26.martā

Sanāksmi sāk plkst. 18.00, beidz plkst. 19.10

Sanāksme notiek Alūksnes novada Jaunalūksnes pagasta Kolberģa ciemā

Sanāksmi vada Alūksnes novada pašvaldības Attīstības un plānošanas nodaļas teritorijas plānotāja Aivita MĀSĒNA

Sanāksmi protokolē Jaunalūksnes pagasta, Malienas pagasta attīstības speciāliste Violeta KĻAVIŅA

Sanāksmē piedalās teritorijas plānojuma izstrādes grupas dalībnieki:
Violeta KĻAVIŅA- Jaunalūksnes pagasta, Malienas pagasta attīstības speciāliste
Jānis LĪCIS – Alūksnes novada pašvaldības kartogrāfs
Līga ŠĶEPASTE – Būvvaldes vadītāja, galvenā arhitekte

Piedalās interesenti:
Mairis ARĀJS
Lauris BALDIŅŠ
Maija BĒRZABINDE
Inta CINGLERE – Jaunalūksnes pagasta un Malienas pagasta pārvaldes vadītāja;
Millija EGLĪTE
Āris KREICIS
Jānis ĢIRNIS
Rudīte LOČMELE
Inita PODKALNE
Rudīte POLE
Aija ROĶE
Anrijs STRAUBE – teritorijas plānojuma kartogrāfiskā materiāla izstrādātājs

Darba kārtība:

1. Teritorijas plānojuma izstrādes darba grupas prezentācija.
2. Diskusijas.

1. Teritorijas plānojuma izstrādes darba grupas prezentācija

A.MĀSĒNA iepazīstina ar Alūksnes novada pašvaldības lēmumu par Alūksnes novada teritorijas plānojuma 2015.-2027. gadam izstrādes uzsākšanu un jaunumiem likumdošanā, kas reglamentē teritorijas plānojuma izstrādi.

Tālākajā prezentācijas gaitā A.MĀSĒNA informē par teritorijas plānojuma sastāvu, izstrādes grafiku, jauno zonējumu un atļauto izmantošanu katrā zonā, par atšķirībām novada esošajos teritorijas plānojumos, kā arī par Jaunalūksnes pagasta esošā teritorijas plānojuma atbilstību jaunajam zonējumam, ciema robežām, minimālajām no jauna veidojamajām sadalāmajām platībām. Iedzīvotāji tiek aicināti iesniegt savus priekšlikumus visā plānojuma izstrādes laikā.

Informācija pieņemta zināšanai.

2. Diskusijas

Diskusijās piedalās visi sanāksmes dalībnieki.

Diskusijā uzdoto jautājumu kopsavilkums:

1. Kāda veida darbība būs atļauta Dabas teritorijās, piemēram mototrase atļauta?
   Atbilde: Dabas teritorijās atļauta būs rekreācijas un sporta objekti, publiskā apbūve, tai skaitā arī mototrases izbūve.
2. Lauksaimniecībā izmantojamās zemes apmežošanas iespējas.
   Atbilde: Lauksaimniecībā izmantojamās zemes apmežošanai būs izstrādāti nosacījumi visam novadam. Nevarēs apmežot vērtīgās novada nozīmes lauksaimniecības zemes. Citi nosacījumi vēl tiks precizēti.
3. Vai minimālā zemes platība var būt mazāka kā 1 ha?
   Atbilde: Būs Ministru Kabineta noteikumi, kas reglamentēs minimālā jaunveidojamā zemes gabala lielumu lauksaimniecības zemēs un tie būs 2 ha. Ciemu teritorijās paredzēts, ka tie būs 0.25 ha.
4. Sanāksmes vadītāja ierosina izteikt priekšlikumus par esošajā teritorijas plānojumā noteiktās ražošanas zonas perspektīvām. Tā atrodas ezera krastā, nav pievienota kopējiem inženiertīkliem.
   M.Arājs (ražotnes īpašnieks): izsaka priekšlikumu vienu daļu no ražošanas teritorijas noteikt kā publisko zonu, jo ir vēlme tur attīstīt tūrismu.
   Atbilde: Izstrādājot zonējumu, ierosinājums tiks izskatīts.

Sanāksmi beidz plkst. 19.10

Sanāksmes vadītāja A.MĀSĒNA
Protokolēja: V.KĻAVIŅA

2.2.6 27.03.2013. Alūksnes novada teritorijas plānojuma 2015.-2027.gadam izstrādes Sabiedrības informēšanas sanāksmes protokols Nr.6

Alūksnes novada teritorijas plānojuma – Jaunannas pagasta teritorijas plānojuma izstrādes apspriešanas sapulce 27.03.2013.

Nr.p.k.	Vārds, uzvārds	Kontaktinformācija	Paraksts
1.	Vitena Čugunova	26375360	[illegible]
2	Jeva Vimbat	29294739	[illegible]
3.	Velga Ločmele	64381668	[illegible]
4	Anna Vilcina-Leiškalne	26470823	[illegible]
5	Inta Beimas	Ivanovs	[illegible]
6.	Laima Bauna	~~264~~ 25 Vyslunčka	[illegible]
7.	Sheta Vanoze	64354812	[illegible]
8.	Valentina Gusta	29438405, m. „Grantiņi"	[illegible]
9.	Ilja Zaņe	22042791	[illegible]
10.	Ērika Teferovska	26590279	[illegible]
11.	VALDA BERKE	22476599	[illegible]
12.	Ineta Balta-Janaga	26402122	[illegible]
13	Andis Jansons	29147658	[illegible]
14	Ivars Laško		[illegible]

LATVIJAS REPUBLIKA

ALŪKSNES NOVADA PAŠVALDĪBA

Nodokļu maksātāja reģistrācijas kods.90000018622
DĀRZA IELĀ 11, ALŪKSNĒ, ALŪKSNES NOVADĀ, LV – 4301, TĀLRUNIS 64381496, FAKSS 64381150,
E-PASTS: dome@aluksne.lv
A/S „SEB banka", KODS UNLALV2X, KONTS Nr.LV58UNLA0025004130335

Alūksnē

Alūksnes novada teritorijas plānojuma 2015.-2027.gadam izstrādes Sabiedrības informēšanas sanāksme

PROTOKOLS Nr. 6

2013.gada 27.martā

Sanāksmi sāk plkst. 10.00, beidz plkst. 11.00

Sanāksme notiek Alūksnes novada Jaunannas pagasta Jaunannas ciemā

Sanāksmi vada Alūksnes novada pašvaldības Attīstības un plānošanas nodaļas teritorijas plānotāja Aivita MĀSĒNA

Sanāksmi protokolē Jaunannas pagasta, Annas pagasta, Kalncempju pagasta attīstības speciāliste Vija ZAĶE

Sanāksmē piedalās teritorijas plānojuma izstrādes grupas dalībnieki:
Jānis LĪCIS – Alūksnes novada pašvaldības kartogrāfs
Vija ZAĶE - Jaunannas pagasta, Annas pagasta, Kalncempju pagasta attīstības speciāliste

Piedalās interesenti:
Iveta BALTĀ-VANAGA
Laima BANKA
Inta BELMANE
Valda BERĶE
Vēsma ČUGUNOVA – Jaunanas pagasta, Kalncempju pagasta, Annas pagasta pārvaldes vadītāja
Valentīna GUSTA
Andis JANSONS
Velga LOČMELE
Ivans SAVKO
Anrijs STRAUBE – teritorijas plānojuma kartogrāfiskā materiāla izstrādātājs
Ērika TETEROVSKA
Meta VĀVERE

Anna VILCIŅA-LEIŠKALNE
Ieva VIMBA

Darba kārtība:

1. Teritorijas plānojuma izstrādes darba grupas prezentācija.
2. Diskusijas.

1. Teritorijas plānojuma izstrādes darba grupas prezentācija

A.MĀSĒNA iepazīstina ar Alūksnes novada pašvaldības lēmumu par Alūksnes novada teritorijas plānojuma 2015.-2027. gadam izstrādes uzsākšanu un jaunumiem likumdošanā, kas reglamentē teritorijas plānojuma izstrādi.

Tālākajā prezentācijas gaitā A.MĀSĒNA informē par teritorijas plānojuma sastāvu, izstrādes grafiku, jauno zonējumu un atļauto izmantošanu katrā zonā, par atšķirībām novada esošajos teritorijas plānojumos, kā arī par Jaunannas pagasta esošā teritorijas plānojuma atbilstību jaunajam zonējumam, ciema robežām, minimālajām no jauna veidojamajām sadalāmajām platībām. Iedzīvotāji tiek aicināti iesniegt savus priekšlikumus visā plānojuma izstrādes laikā.

Informācija pieņemta zināšanai.

2. Diskusijas

Diskusijās piedalās visi sanāksmes dalībnieki.

Diskusijā uzdoto jautājumu kopsavilkums:

1. A.Māsēna norāda, ka esošajā teritorijas plānojumā Jaunannas ciemam nav noteikta robeža. J.Līcis iepazīstina ar prognozējamām ciema robežām.
   Nolemj: Plānotās ciema robežas izlikt pagasta pārvaldes telpās, lai katrs varētu ar tām iepazīties un izteikt savu viedokli.
2. V.Čugunova izsaka viedokli, ka Zaķusalas teritorija nosakāma kā rekreācijas teritorija iedzīvotāju atpūtai un sporta aktivitātēm.
3. Priekšlikums kā vietējas nozīmes kultūrvēsturisko objektu noteikt Jaunannas ūdensdzirnavas.
4. A.Māsēna uzaicina atnākušos iedzīvotājus izteikties par plūdu apjomu pagastā.
   Sanāksmes dalībnieki norāda teritorijas, kas pārplūst katru pavasari.
5. Ja īpašnieks grib būvēt kaltes, vai nosakāma rūpnieciskā teritorija?
   Atbilde: Nelielas ražotnes var būt arī lauksaimniecības zemēs. Arī specializētie lauksaimniecības dzīvnieku kompleksi.
6. Jautājums par lielo cūku kompleksu celtniecības vietām.
   A.Straube paskaidro, ka šādām būvēm jānosaka rādiuss, cik tālu no dzīvojamās apbūves to drīkst darīt.
7. V. Čugunova piezīmē, ka blakus ciema robežām atrodas 2 liellopu fermas, mazliet tālāk vēl divas, kādi tur būs nosacījumi?
8. A.Māsēna paskaidro, ka būs noteikts lopu skaits un tam atbilstošš rādiuss, par to vēl diskutēs darba grupā.
9. I.Baltā: par ko vajadzētu padomāt saistībā ar plānojumu?

Atbilde: Ja ir ieceres savā zemes īpašumā realizēt kādu ideju, kas saistīts ar būvniecību, tad to vajadzētu darīt mums zināmu, tad paskatīsimies, vai esošā zonā tādas darbības varēs veikt. Bet ja jūs neko radikāli negribat mainīt, tad var palikt tā pati lauksaimniecības teritorija.

Sanāksmi beidz plkst. 11.00

Sanāksmes vadītāja A.MĀSĒNA

Protokolēja: V.ZAĶE

2.2.7 27.03.2013. Alūksnes novada teritorijas plānojuma 2015.-2027.gadam izstrādes Sabiedrības informēšanas sanāksmes protokols Nr.7

Alūksnes novada teritorijas plānojuma – Malienas pagasta teritorijas plānojuma izstrādes apspriešanas sapulce 27.03.2013.

Nr.p.k.	Vārds, uzvārds	Kontaktinformācija	Paraksts
1.	Violeta Klavina	violeta.klavina@aluksne	[illegible]
2.	Elza Andrejeva	elzaandrejeva@inbox.lv	[illegible]
3.	Dace Orlova	dadzin93ciepo@inbox.lv	[illegible]
4.	Dace Dravniece	dravniecedace@inbox.lv	[illegible]
5	Daina Balto	daina.balto@inbox.lv	[illegible]
6.	Ivita Bogdanova	ivitabbcb@inbox.lv	[illegible]
7.	Inta Cinglere	inta.cinglere@aluksne.lv	[illegible]
8.	Arnijs Straube	arnijss@inbox.lv	[illegible]

LATVIJAS REPUBLIKA

ALŪKSNES NOVADA PAŠVALDĪBA

Nodokļu maksātāja reģistrācijas kods.90000018622
DĀRZA IELĀ 11, ALŪKSNĒ, ALŪKSNES NOVADĀ, LV – 4301, TĀLRUNIS 64381496, FAKSS 64381150,
E-PASTS: dome@aluksne.lv
A/S „SEB banka", KODS UNLALV2X, KONTS Nr.LV58UNLA0025004130335

Alūksnē

Alūksnes novada teritorijas plānojuma 2015.-2027.gadam izstrādes Sabiedrības informēšanas sanāksme

PROTOKOLS Nr. 7

2013.gada 27.martā

Sanāksmi sāk plkst. 15.00, beidz plkst. 16.00

Sanāksme notiek Alūksnes novada Malienas pagasta Brencu ciemā

Sanāksmi vada Alūksnes novada pašvaldības Attīstības un plānošanas nodaļas teritorijas plānotāja Aivita MĀSĒNA

Sanāksmi protokolē Jaunalūksnes pagasta, Malienas pagasta attīstības speciāliste Violeta KĻAVIŅA

Sanāksmē piedalās teritorijas plānojuma izstrādes grupas dalībnieki:
Violeta KĻAVIŅA- Jaunalūksnes pagasta, Malienas pagasta attīstības speciāliste
Jānis LĪCIS – Alūksnes novada pašvaldības kartogrāfs

Piedalās interesenti:
Elza ANDREJEVA
Daina BALTĀ
Iveta BOGDANOVA
Inta CINGLERE – Jaunalūksnes pagasta un Malienas pagasta pārvaldes vadītāja
Dace DRAVNIECE
Dace ORLOVA
Anrijs STRAUBE – teritorijas plānojuma kartogrāfiskā materiāla izstrādātājs

Darba kārtība:

1. Teritorijas plānojuma izstrādes darba grupas prezentācija.
2. Diskusijas.

1. Teritorijas plānojuma izstrādes darba grupas prezentācija

A.MĀSĒNA iepazīstina ar Alūksnes novada pašvaldības lēmumu par Alūksnes novada teritorijas plānojuma 2015.-2027. gadam izstrādes uzsākšanu un jaunumiem likumdošanā, kas reglamentē teritorijas plānojuma izstrādi.

Tālākajā prezentācijas gaitā A.MĀSĒNA informē par teritorijas plānojuma sastāvu, izstrādes grafiku, jauno zonējumu un atļauto izmantošanu katrā zonā, par atšķirībām novada esošajos teritorijas plānojumos, kā arī par Malienas pagasta esošā teritorijas plānojuma atbilstību jaunajam zonējumam, ciema robežām, minimālajām no jauna veidojamajām sadalāmajām platībām. Iedzīvotāji tiek aicināti iesniegt savus priekšlikumus visā plānojuma izstrādes laikā.

Informācija pieņemta zināšanai.

2. Diskusijas

Diskusijās piedalās visi sanāksmes dalībnieki.

Diskusijā uzdoto jautājumu kopsavilkums:

1. Sapulces dalībniekus satrauc lauksaimniecības zemju kadastrālās vērtības gaidāmais pieaugums. Tiek izskaidrots, ka kadastrālo vērtību pārrēķina Valsts zemes dienests. Vērtību iespaido darījumu skaits un cena, par kādu zeme pirkta, kā arī apgrūtinājumi un citi faktori.
2. Jautājumi par jaunveidojamo zemes gabalu minimālajām platībām, kāpēc nevar atstāt 0,3ha?
   Atbilde: būs Ministru Kabineta noteikumi, kas reglamentēs minimālā jaunveidojamā zemes gabala lielumu lauksaimniecības zemēs un tie būs 2 ha. Malienas pagasts ir viens no tiem, kurā būs arī novada nozīmes lauksaimniecības zemes un to sadalīšanai būs paredzēti stingrāki ierobežojumi.
3. Malienas pagastā galvenais uzsvars liekams uz lauksaimniecības nozares attīstību.

Sanāksmi beidz plkst. 16.00

Sanāksmes vadītāja A.MĀSĒNA
Protokolēja: V.KĻAVIŅA

2.2.8 22.04.2013. Alūksnes novada teritorijas plānojuma 2015.-2027.gadam izstrādes Sabiedrības informēšanas sanāksmes protokols Nr.8

Alūksnes novada teritorijas plānojuma – Veclaicenes pagasta teritorijas plānojuma izstrādes apspriešanas sapulce 22.04.2013. plkst.11.00

Nr.p.k.	Vārds, uzvārds	Kontaktinformācija	Paraksts
1.	Gunita Drozdova	26678298	[illegible]
2.	JĀNIS PRANGEL	26520232	[illegible]
3	IVETA ĀBOLIŅA		I. Ābolina
4	Modris Harju	28669780	[illegible]
5.	Līga Pjuse	22485856	[illegible]
6.	Dacite Rāte	22360723	[illegible]
7.	Aija Gruğe	26214482	[illegible]
8.	Mudite Berzina	26164055	[illegible]
9.	INGA JOSTE	26374118	[illegible]
10	Straute Skarpa	64329018	[illegible]
11.	Maija Blijute	29347398	[illegible]
12.	Aigija Rāte		[illegible]
13	Renāts Maigaps		[illegible]
14	Kazaka Marga		Kazaka
15	Velga Rence	26475569	[illegible]
16.	Liliana Balode		[illegible]
17.	Daiga Savare		[illegible]
18.	Jānis Dambis	28381507	[illegible]
19.	Lāsma Kronberge	22308970	[illegible]
20.	Gunita [illegible]	29488925	[illegible]
21	AGIJA PAUGE	22413373	[illegible]
22.	Iveta Dartuxapkine	64381299	[illegible]
23.	IVETA VEĻĶERE	20239937	[illegible]
24	Māris Vīksna	28758585	[illegible]
25.	Arnijs Straube	26441286	[illegible]

LATVIJAS REPUBLIKA

ALŪKSNES NOVADA PAŠVALDĪBA

Nodokļu maksātāja reģistrācijas kods.90000018622
DĀRZA IELĀ 11, ALŪKSNĒ, ALŪKSNES NOVADĀ, LV – 4301, TĀLRUNIS 64381496, FAKSS 64381150,
E-PASTS: dome@aluksne.lv
A/S „SEB banka", KODS UNLALV2X, KONTS Nr.LV58UNLA0025004130335

Alūksnē

Alūksnes novada teritorijas plānojuma 2015.-2027.gadam izstrādes Sabiedrības informēšanas sanāksme

PROTOKOLS Nr. 8

2013.gada 22.aprīlī

Sanāksmi sāk plkst. 11.00, beidz plkst. 12.20

Sanāksme notiek Alūksnes novada Veclaicenes pagasta Kornetu ciemā

Sanāksmi vada Alūksnes novada pašvaldības Attīstības un plānošanas nodaļas teritorijas plānotāja Aivita MĀSĒNA

Sanāksmi protokolē Veclaicenes pagasta, Jaunlaicenes pagasta, Ziemera pagasta attīstības speciāliste Iveta VEĻĶERE

Sanāksmē piedalās teritorijas plānojuma izstrādes grupas dalībnieki:
Iveta VEĻĶERE- Veclaicenes pagasta, Jaunlaicenes pagasta, Ziemera pagasta attīstības speciāliste
Jānis LĪCIS – Alūksnes novada pašvaldības kartogrāfs

Piedalās interesenti:
Iveta VĀRTUKAPTEINE – Jaunlaicenes pagasta, Veclaicenes pagasta un Ziemera pagasta pārvaldes vadītāja
Anrijs STRAUBE – teritorijas plānojuma kartogrāfiskā materiāla izstrādātājs

Darba kārtība:

1. Teritorijas plānojuma izstrādes darba grupas prezentācija.
2. Diskusijas.

1. Teritorijas plānojuma izstrādes darba grupas prezentācija

A.MĀSĒNA iepazīstina ar Alūksnes novada pašvaldības lēmumu par Alūksnes novada teritorijas plānojuma 2015.-2027. gadam izstrādes uzsākšanu un jaunumiem likumdošanā, kas reglamentē teritorijas plānojuma izstrādi.

Tālākajā prezentācijas gaitā A.MĀSĒNA informē par teritorijas plānojuma sastāvu, izstrādes grafiku, jauno zonējumu un atļauto izmantošanu katrā zonā, par atšķirībām novada esošajos teritorijas plānojumos, kā arī par Veclaicenes pagasta esošā teritorijas plānojuma atbilstību jaunajam zonējumam, ciema robežām, minimālajām no jauna veidojamajām sadalāmajām platībām. Iedzīvotāji tiek aicināti iesniegt savus priekšlikumus visā plānojuma izstrādes laikā.

Informācija pieņemta zināšanai.

2. Diskusijas

Diskusijās piedalās visi sanāksmes dalībnieki.

Diskusijā uzdoto jautājumu kopsavilkums:

1. Tiek uzdoti jautājumi par minimālajām jaunveidojamo zemes gabalu platībām.
A.Māsēna skaidro, ka lauksaimniecības zemēs tā paredzēta 1 ha platībā, ja Ministru kabinets neneoteiks citādi. Meža zemes jaunveidojamā zemes gabala platība paredzēta 2 ha. Bet jāatzīmē, ka Veclaicenes pagastā atrodas dabas liegumu teritorijas, kur šīs nodalāmās platības lielumu reglamentē normatīvie akti.
2. V.Vīksna izsaka vēlmi, lai viņam piederošā dzīvojamā māja atrastos ciema teritorijā un ir iekļauta savrupmāju apbūves zonā.
A.Māsēna apstiprina, ka viņa priekšlikums tiks ņemts vērā.
3. jautājumi par lauksaimniecībā izmantojamās zemes apmežošanas iespējām.
Atbilde: Lauksaimniecībā izmantojamās zemes apmežošanai būs izstrādāti nosacījumi visam novadam. Nevarēs apmežot vērtīgās novada nozīmes lauksaimniecības zemes, ainaviski vērtīgas teritorijas. Citi nosacījumi vēl tiks precizēti.
4. jautājumi par pašvaldībai piederošām lauksaimniecības zemēm un to iznomāšanas iespējām.
A.Māsēna paskaidro, ka teritorija splānojumā tiks paredzētas zlauksaimniecības zemju platības nomas vajadzībām. Arī pašlaik var zemes pieprasīt nomai, ja tās ir iekļautas iznomājamo zemju sarakstā.
5. J.Prangels ierosina plaānojuma paredzēt servitūta ceļus.
A.Straube paskaidro, ka plānojumā tādi ceļi netiek uzrādīti.

Sanāksmi beidz plkst. 12.20

Sanāksmes vadītāja A.MĀSĒNA
Protokolēja: I.VEĻĶERE

2.2.9 22.04.2013. Alūksnes novada teritorijas plānojuma 2015.-2027.gadam izstrādes Sabiedrības informēšanas sanāksmes protokols Nr.9

Alūksnes novada teritorijas plānojuma – Jaunlaicenes pagasta teritorijas plānojuma izstrādes apspriešanas sapulce 22.04.2013. plkst.18.00

Nr.p.k.	Vārds, uzvārds	Kontaktinformācija	Paraksts
1.	IVETA VELKERE	20239937	[illegible]
2.	Iveta Vārtukaptein	64381299	[illegible]
3	Gunta Vārtukaptein	64381146	[illegible]
4.	Sandra Otsa	64381146	[illegible]
5.	Maija Podegrande	29478789	[illegible]
6.	Viesturs Helmess	29421598	[illegible]
7.	Audis [illegible]	29171713	[illegible]
8.	Māra Grāmpe	26411417	[illegible]
9	Judīte Kaktiņa	29161393	[illegible]
10	Jānārs Saldābols	26387335	[illegible]
11.	Iveta Mūrne	26384764	[illegible]
12.	Arnijs Straube	26441286	[illegible]

LATVIJAS REPUBLIKA

ALŪKSNES NOVADA PAŠVALDĪBA

Nodokļu maksātāja reģistrācijas kods.90000018622
DĀRZA IELĀ 11, ALŪKSNĒ, ALŪKSNES NOVADĀ, LV – 4301, TĀLRUNIS 64381496, FAKSS 64381150,
E-PASTS: dome@aluksne.lv
A/S „SEB banka", KODS UNLALV2X, KONTS Nr.LV58UNLA0025004130335

Alūksnē

Alūksnes novada teritorijas plānojuma 2015.-2027.gadam izstrādes Sabiedrības informēšanas sanāksme

PROTOKOLS Nr. 9

2013.gada 22.aprīlī

Sanāksmi sāk plkst. 18.00, beidz plkst. 19.05

Sanāksme notiek Alūksnes novada Jaunlaicenes pagasta Jaunlaicenes ciemā

Sanāksmi vada Alūksnes novada pašvaldības Attīstības un plānošanas nodaļas teritorijas plānotāja Aivita MĀSĒNA

Sanāksmi protokolē Veclaicenes pagasta, Jaunlaicenes pagasta, Ziemera pagasta attīstības speciāliste Iveta VEĻĶERE

Sanāksmē piedalās teritorijas plānojuma izstrādes grupas dalībnieki:
Iveta VEĻĶERE- Veclaicenes pagasta, Jaunlaicenes pagasta, Ziemera pagasta attīstības speciāliste
Jānis LĪCIS – Alūksnes novada pašvaldības kartogrāfs

Piedalās interesenti:
Viesturs HELMESS
Judīte KAKTIŅA
Inta MURKA
Sandra OTSA
Maija PODEGRADE
Ilmārs SALDĀBOLS
Anrijs STRAUBE – teritorijas plānojuma kartogrāfiskā materiāla izstrādātājs
Māra SVĀRUPA
Gunta VĀRTUKAPTEINE
Iveta VĀRTUKAPTEINE – Jaunlaicenes pagasta, Veclaicenes pagasta un Ziemera pagasta pārvaldes vadītāja
Andis ZARIŅŠ

Darba kārtība:

1. Teritorijas plānojuma izstrādes darba grupas prezentācija.
2. Diskusijas.

1. Teritorijas plānojuma izstrādes darba grupas prezentācija

A.MĀSĒNA iepazīstina ar Alūksnes novada pašvaldības lēmumu par Alūksnes novada teritorijas plānojuma 2015.-2027. gadam izstrādes uzsākšanu un jaunumiem likumdošanā, kas reglamentē teritorijas plānojuma izstrādi.

Tālākajā prezentācijas gaitā A.MĀSĒNA informē par teritorijas plānojuma sastāvu, izstrādes grafiku, jauno zonējumu un atļauto izmantošanu katrā zonā, par atšķirībām novada esošajos teritorijas plānojumos, kā arī par Jaunlaicenes pagasta esošā teritorijas plānojuma atbilstību jaunajam zonējumam, ciema robežām, minimālajām no jauna veidojamajām sadalāmajām platībām. Iedzīvotāji tiek aicināti iesniegt savus priekšlikumus visā plānojuma izstrādes laikā.

Informācija pieņemta zināšanai.

2. Diskusijas

Diskusijās piedalās visi sanāksmes dalībnieki.

Diskusijā uzdoto jautājumu kopsavilkums:

1. Jautājumi par zemes sadalīšanas iespējām.
   A.Māsēna paskaidro, ka Jaunlaicenes pagastā nebūs paredzētas novada nozīmes lauksaimniecības zemes, kuru sadalīšanai būs stingrāki kritēriji. Lauksaimniecības zemēs jaunveidojamā zemes gabala minimālā platība būs 1 -2 ha, par to vēl notiek diskusijas. Jaunlaicenes pagasta teritorijas daļa atrodas Veclaicenes aizsargājamo ainavu apvidū, kur zemes sadalīšanu reglamentē normatīvie akti.
2. Kādas būs lauksaimniecības zemju apmežošanas iespējas.
   Atbilde: Lauksaimniecībā izmantojamās zemes apmežošanai būs izstrādāti nosacījumi visam novadam. Nevarēs apmežot vērtīgās novada nozīmes lauksaimniecības zemes. Citi nosacījumi vēl tiks precizēti.
3. Priekšlikums par mežu plantāciju iekļaušanu atļautajā izmantošanā.
4. A.Māsēna uzaicina iepazīties ar esošajām ciema robežām un izteikt viedokli par ciema platību un robežām jaunajā teritorijas plānojumā.
   Diskusijas dalībnieki atzīst, ka lauksaimniecības zemes, kuras apbūvei ir nepiemērotas nebūtu iekļaujamas ciema robežās.

Sanāksmi beidz plkst. 12.20

Sanāksmes vadītāja A.MĀSĒNA

Protokolēja I.VEĻĶERE

2.2.10 23.04.2013. Alūksnes novada teritorijas plānojuma 2015.-2027.gadam izstrādes Sabiedrības informēšanas sanāksmes protokols Nr.10

Alūksnes novada teritorijas plānojuma – Pededzes pagasta teritorijas plānojuma izstrādes apspriešanas sapulce 23.04.2013. plkst.10.00

Nr.p.k.	Vārds, uzvārds	Kontaktinformācija	Paraksts
1.	Pēteris Mehugailis	29274401	[illegible]
2.	Inese Volitēina	29222818	[illegible]
3.	Juta Ņikilina	26597354	[illegible]
4.	MIRDZA KORNE	26529838	[illegible]
5	Vera Markova	64324360	[illegible]
6	Nikolajs Terskojs	26423965	[illegible]
7.	Nina Ikora	29190509	Ikora
8	Petera Gordyja	26249248	[illegible]
9	Pēteris Danilovs	26199539	[illegible]
10	Sergejs Filatovs	26168847	[illegible]
11.	Anatolijs Demjilovs	26341094	[illegible]
12.	ANTOŅINA CIRS	29230530	[illegible]
13.	Daiga Vitola	28624989	[illegible]
14.	Arnijs Straubo	26441286	[illegible]

LATVIJAS REPUBLIKA

ALŪKSNES NOVADA PAŠVALDĪBA

Nodokļu maksātāja reģistrācijas kods.90000018622
DĀRZA IELĀ 11, ALŪKSNĒ, ALŪKSNES NOVADĀ, LV – 4301, TĀLRUNIS 64381496, FAKSS 64381150,
E-PASTS: dome@aluksne.lv
A/S „SEB banka", KODS UNLALV2X, KONTS Nr.LV58UNLA0025004130335

Alūksnē

Alūksnes novada teritorijas plānojuma 2015.-2027.gadam izstrādes Sabiedrības informēšanas sanāksme

PROTOKOLS Nr. 10

2013.gada 23.aprīlī

Sanāksmi sāk plkst. 10.00, beidz plkst. 11.30

Sanāksme notiek Alūksnes novada Pededzes pagasta Pededzes ciemā

Sanāksmi vada Alūksnes novada pašvaldības Attīstības un plānošanas nodaļas teritorijas plānotāja Aivita MĀSĒNA

Sanāksmi protokolē Mārkalnes pagasta, Pededzes pagasta attīstības speciāliste Daiga VĪTOLA

Sanāksmē piedalās teritorijas plānojuma izstrādes grupas dalībnieki:
Jānis LĪCIS – Alūksnes novada pašvaldības kartogrāfs
Daiga VĪTOLA - Mārkalnes pagasta, Pededzes pagasta attīstības speciāliste

Piedalās interesenti:
Anatolijs DAŅILOVS
Pēteris DAŅILOVS
Sergejs FILATOVS
Antoņina GIRS
Pēteris GOR???DEJEVS
Ņina KOKA
Mirdza KORNE
Vera MARKOVA
Pēteris MELNGAILIS
Inta ŅIKITINA Pededzes pagasta un Mārkalnes pagasta pārvaldes vadītāja
Anrijs STRAUBE – teritorijas plānojuma kartogrāfiskā materiāla izstrādātājs
Nikolajs TERSKOJS
Inese VOLŠTEINE

Darba kārtība:

1. Teritorijas plānojuma izstrādes darba grupas prezentācija.
2. Diskusijas.

1. Teritorijas plānojuma izstrādes darba grupas prezentācija

A.MĀSĒNA iepazīstina ar Alūksnes novada pašvaldības lēmumu par Alūksnes novada teritorijas plānojuma 2015.-2027. gadam izstrādes uzsākšanu un jaunumiem likumdošanā, kas reglamentē teritorijas plānojuma izstrādi.

Tālākajā prezentācijas gaitā A.MĀSĒNA informē par teritorijas plānojuma sastāvu, izstrādes grafiku, jauno zonējumu un atļauto izmantošanu katrā zonā, par atšķirībām novada esošajos teritorijas plānojumos, kā arī par Pededzes pagasta esošā teritorijas plānojuma atbilstību jaunajam zonējumam, ciema robežām, minimālajām no jauna veidojamajām sadalāmajām platībām. Iedzīvotāji tiek aicināti iesniegt savus priekšlikumus visā plānojuma izstrādes laikā.

Informācija pieņemta zināšanai.

2. Diskusijas

Diskusijās piedalās visi sanāksmes dalībnieki.

Diskusijā uzdoto jautājumu un diskusiju kopsavilkums:

1. Vai dīķus varēs izbūvēt arī mežos?

Atbilde: Līdz 0.1 ha lielus dīķus paredzēts atļaut izbūvēt visās teritorijās.

2. A.Māsēna iepazīstina ar esošajām ciema robežām un uzaicina izvērtēt iespējas ciema robežas samazināt, palielināt vai atstāt esošajās robežās. Diskusijas dalībnieki izsaka viedokli, ka noteikti nevajag paredzēt lielākas.
3. A.Māsēna uzrunā darbnīcu kompleksa īpašnieku, par teritorijas attīstības perspektīvām. Par cik notiek autoceļa rekonstrukcija, uzlabosies satiksmes apstākļi, varbūt arī Zaicevā var attīstīties kāds uzņēmums.
4. Kā paredzēta zemju meliorācija?

A.Māsēna skaidro. Ka meliorēto zemju rekonstrukcija un jaunu meliorācijas sistēmu izbūve paredzēta visās zonās.

5. A.Māsēna uzdod jautājumu par to, vai pagastā ir fermas, kurās lopu skaits sasniedz 200 un vairāk galvas.

I.Ņikitina atbild, ka pagastā ir fermas līdz 50 liellopiem.

5. Vai iespējams panākt sagruvušo ēku (graustu) nojaukšanu?

A.Māsēna skaidro, ka grausti ir visā novada teritorijā. Paredzēts, ka šajās teritorijās nevarēs uzsākt jaunu būvniecību, nenojaucot sagruvušās ēkas.

Sanāksmi beidz plkst. 11.30

Sanāksmes vadītāja A.MĀSĒNA

Protokolēja: D.VĪTOLA

2.2.11 23.04.2013. Alūksnes novada teritorijas plānojuma 2015.-2027.gadam izstrādes Sabiedrības informēšanas sanāksmes protokols Nr.11

Alūksnes novada teritorijas plānojuma – Jaunalūksnes pagasta Bejas ciemā teritorijas plānojuma izstrādes apspriešanas sapulce 23.04.2013. plkst.18.00

Nr.p.k.	Vārds, uzvārds	Kontaktinformācija	Paraksts
1.	Atis Bušmanis	28634188	[illegible]
2.	Nora Lice	25417867	[illegible]
3.	Anna Lāta	26446552	[illegible]
4	Guna Igošina	286565	[illegible]
5.	Jautrīte Āboliņa		[illegible]
6.	Sandre Miezīte	20211388	[illegible]
7.	Mudīte Rusanova	28330108	[illegible]
8.	IVARS ZĀBARS	29135429	[illegible]
9.	Nils Zinģis	26159926	[illegible]
10.	Vilis Miezītis	29128905	[illegible]
11.	Mirdza Klavina	26232059	[illegible]
12.	Dace Damba-Klavina	26372815	[illegible]
13	Aivars Klaviņš	26519762	[illegible]
14	Jānis Barkis	28656833.	[illegible]
15.	Inta Cinglere	29176601	[illegible]

LATVIJAS REPUBLIKA

ALŪKSNES NOVADA PAŠVALDĪBA

Nodokļu maksātāja reģistrācijas kods.90000018622
DĀRZA IELĀ 11, ALŪKSNĒ, ALŪKSNES NOVADĀ, LV – 4301, TĀLRUNIS 64381496, FAKSS 64381150,
E-PASTS: dome@aluksne.lv
A/S „SEB banka", KODS UNLALV2X, KONTS Nr.LV58UNLA0025004130335

Alūksnē

Alūksnes novada teritorijas plānojuma 2015.-2027.gadam izstrādes Sabiedrības informēšanas sanāksme

PROTOKOLS Nr. 11

2013.gada 23.aprīlī

Sanāksmi sāk plkst. 18.00, beidz plkst. 20.00

Sanāksme notiek Alūksnes novada Jaunalūksnes pagasta Bejas ciemā

Sanāksmi vada Alūksnes novada pašvaldības Attīstības un plānošanas nodaļas teritorijas plānotāja Aivita MĀSĒNA

Sanāksmi protokolē Jaunalūksnes pagasta, Malienas pagasta attīstības speciāliste Violeta KĻAVIŅA

Sanāksmē piedalās teritorijas plānojuma izstrādes grupas dalībnieki:
Violeta KĻAVIŅA- Jaunalūksnes pagasta, Malienas pagasta attīstības speciāliste
Jānis LĪCIS – Alūksnes novada pašvaldības kartogrāfs

Piedalās interesenti:
Jautrīte ĀBOLIŅA
Jānis BERĶIS
Atis BUŠMANIS
Inta CINGLERE – Jaunalūksnes pagasta un Malienas pagasta pārvaldes vadītāja
Dace DAMBE-KĻAVIŅA
Guna IGOŠINA
Aivars KĻAVIŅŠ
Anna LĀTA
Nora LĪCE
Sandra MIEZĪTE
Vilis MIEZĪTIS
Solveiga MIEZĪTE
Mudīte RUSAKOVA
Anrijs STRAUBE – teritorijas plānojuma kartogrāfiskā materiāla izstrādātājs
Ivars ZĀBAKS
Vilis ZIŅĢIS

Darba kārtība:

1. Teritorijas plānojuma izstrādes darba grupas prezentācija.
2. Diskusijas.

1. Teritorijas plānojuma izstrādes darba grupas prezentācija

A.MĀSĒNA iepazīstina ar Alūksnes novada pašvaldības lēmumu par Alūksnes novada teritorijas plānojuma 2015.-2027. gadam izstrādes uzsākšanu un jaunumiem likumdošanā, kas reglamentē teritorijas plānojuma izstrādi.

Tālākajā prezentācijas gaitā A.MĀSĒNA informē par teritorijas plānojuma sastāvu, izstrādes grafiku, jauno zonējumu un atļauto izmantošanu katrā zonā, par atšķirībām novada esošajos teritorijas plānojumos, kā arī par Jaunalūksnes pagasta esošā teritorijas plānojuma atbilstību jaunajam zonējumam, ciema robežām, minimālajām no jauna veidojamajām sadalāmajām platībām. Iedzīvotāji tiek aicināti iesniegt savus priekšlikumus visā plānojuma izstrādes laikā.

Informācija pieņemta zināšanai.

2. Diskusijas

Diskusijās piedalās visi sanāksmes dalībnieki.

Diskusijā uzdoto jautājumu kopsavilkums:

1. Kā zemes vērtību ietekmēs tās atrašanās ciema teritorijā.
   Atbilde. Apbūves zemēm, protams, būs cita vērtība kā lauksaimniecības zemēm.
2. Vai kaltes jāliek ražošanas teritorijā?
   Atbilde: Ražošanas teritorijas – ja nav vēlme attīstīt ražošanu lielos apjomos, mainīt funkcionālo zonu nav nepieciešams.
3. Priekšlikums: Teritorijas plānojumā ielikt servitūta ceļus kā pašvaldības ceļus.
   Atbilde: Servitūtu ceļi jāuztur pašiem to īpašniekiem, izņemot tos posmus, kas reģistrēti pašvaldību autoceļu reģistrā.
4. Kādi ir upju garumi, jo no 10 km garuma uzreiz mainās aizsargjoslas platums, vai iespējams noteikt, cik upe ir gara -10 km vai 9,9 km?
   Atbilde: Tik tiešām, upju garumi dažādās datu bāzēs atšķiras. Atšķirīgi ir arī to nosaukumi. Upju garumus, par kuriem nav informācijas, noteiksim grafiski, kau arī tā nav precīza metode.
5. Kādas būs lauksaimniecības zemju apmežošanas iespējas.
   Atbilde: Lauksaimniecībā izmantojamās zemes apmežošanai būs izstrādāti nosacījumi visam novadam. Nevarēs apmežot vērtīgās novada nozīmes lauksaimniecības zemes. Citi nosacījumi vēl tiks precizēti.
6. A.Māsēna uzaicina izteikt viedokli par Jaunalūksnes pagasta nozīmīgiem kultūrvēsturiskiem objektiem.
   Sanāksmes dalībnieki par novada nozīmes kultūrvēsturiskajiem objektiem nosauc Bejas skolu, Velna pēdu, Pētera I akmeni, Elles aku, Somu kapus.
7. Jautājums par Bejas dambja funkcionālo zonu.

J.Līcis skaidro, ka tā būs dabas teritorija, Bejas dambim ir 10 m plata aizsargjosla.

Sanāksmi beidz plkst. 20.00

Sanāksmes vadītāja A.MĀSĒNA
Protokolēja V.KĻAVIŅA

2.2.12 24.04.2013. Alūksnes novada teritorijas plānojuma 2015.-2027.gadam izstrādes Sabiedrības informēšanas sanāksmes protokols Nr.12

Alūksnes novada teritorijas plānojuma – Kalncempju pagasta teritorijas plānojuma izstrādes apspriešanas sapulce 24.04.2013. plkst.11.00

Nr.p.k.	Vārds, uzvārds	Kontaktinformācija	Paraksts
1	Fridonš Paustini	m.t. 26493384	
2.	Juris Ciemnijs	t. 22465500	
3.	Agita Bizuna	28758367	
4.	Ligita Grava	28700337	
5	Ineta Bijnice	26496319	
6	Anta Ignkes	29147078	
7	Ligita Jansone	28705362	
8	Arra Romāre	29643865	
9.	Gaida Cantone	26594778	
10	Arnijs Straubo	26441286	

LATVIJAS REPUBLIKA

ALŪKSNES NOVADA PAŠVALDĪBA

Nodokļu maksātāja reģistrācijas kods.90000018622
DĀRZA IELĀ 11, ALŪKSNĒ, ALŪKSNES NOVADĀ, LV – 4301, TĀLRUNIS 64381496, FAKSS 64381150,
E-PASTS: dome@aluksne.lv
A/S „SEB banka", KODS UNLALV2X, KONTS Nr.LV58UNLA0025004130335

Alūksnē

Alūksnes novada teritorijas plānojuma 2015.-2027.gadam izstrādes Sabiedrības informēšanas sanāksme

PROTOKOLS Nr. 12

2013.gada 24.aprīlī

Sanāksmi sāk plkst. 11.00, beidz plkst. 12.00

Sanāksme notiek Alūksnes novada Kalncempju pagasta Kalncempju ciemā

Sanāksmi vada Alūksnes novada pašvaldības Attīstības un plānošanas nodaļas teritorijas plānotāja Aivita MĀSĒNA

Sanāksmi protokolē Annas pagasta, Jaunannas pagasta un Kalncempju pagasta attīstības speciāliste Vija ZAĶE

Sanāksmē piedalās teritorijas plānojuma izstrādes grupas dalībnieki:
Jānis LĪCIS – Alūksnes novada pašvaldības kartogrāfs
Vija ZAĶE – Annas pagasta, Jaunannas pagasta un Kalncempju pagasta attīstības speciāliste

Piedalās interesenti:
Agita BIRZNIECE
Ineta BIRZNIECE
Juris CUNCKIJS
Vēsma ČUGUNOVA – Jaunannas pagasta, Annas pagasta, Kalncempju pagasta pārvaldes vadītāja
Ligita GRAVA
Ligita JANSONE
Gaida JANTONE
Antons RAKSTIŅŠ
Anta ?
Anna ROMĀNE

Anrijs STRAUBE – teritorijas plānojuma kartogrāfiskā materiāla izstrādātājs

Darba kārtība:

1. Teritorijas plānojuma izstrādes darba grupas prezentācija.
3. Diskusijas.

1.Teritorijas plānojuma izstrādes darba grupas prezentācija

A.MĀSĒNA iepazīstina ar Alūksnes novada pašvaldības lēmumu par Alūksnes novada teritorijas plānojuma 2015.-2027. gadam izstrādes uzsākšanu un jaunumiem likumdošanā, kas reglamentē teritorijas plānojuma izstrādi.

Tālākajā prezentācijas gaitā A.MĀSĒNA informē par teritorijas plānojuma sastāvu, izstrādes grafiku, jauno zonējumu un atļauto izmantošanu katrā zonā, par atšķirībām novada esošajos teritorijas plānojumos, kā arī par Kalncempju pagasta esošā teritorijas plānojuma atbilstību jaunajam zonējumam, ciema robežām, minimālajām no jauna veidojamajām sadalāmajām platībām. Iedzīvotāji tiek aicināti iesniegt savus priekšlikumus visā plānojuma izstrādes laikā.

Informācija pieņemta zināšanai.

2.Diskusijas

Diskusijās piedalās visi sanāksmes dalībnieki.
Diskusijā uzdoto jautājumu kopsavilkums:

1. Jautājums par to, kāds ieguvums no teritorijas plānojuma ir iedzīvotājiem un tā lietderība.
   Atbilde: Teritorijas plānojums ne tikai nosaka kādas zemes īpašumā ir atļautās izmantošanas, tajā redzami visi izmantošanas aprobežojumi (aizsargjoslas, kultūras pieminekļu esamība utt.) Apbūves noteikumi reglamentē vienotus nosacījumus, aizliegumus vai atļautās izmantošanas teritorijām, kas ir saistoši visiem.
2. Cik zemes ir palicis Kalncempju iedzīvotāju īpašumā.
   Atbilde: Pirms pusgada Kalncempjos dažādu juridisko firmu īpašumā bija 25% no visas teritorijas.
3. Jautājums par zemes kadastrālo vērtību.
   Atbilde: saskaņā ar Valsts zemes dienesta sniegto informāciju, zemes kadastrālā vērtība 2014.gadā pieaugs vidēji par 7%.
4. A.Māsēna uzaicina izvērtēt esošo ciema robežu atbilstību esošajai situācijai.
   Diskusijas dalībnieki atzīst, ka Kalncempju ciema robežās bez vajadzības nav jāliek lielas lauksaimniecības zemes.
5. Jautājums par meliorācijas sistēmu stāvokli. Vai iespējama rekonstrukcija.
   Atbilde: Meliorācijas sistēmu rekonstrukcija un izbūve būs paredzēta visās zonējuma teritorijās.
6. Jautājums par lauksaimniecības zemju apmežošanas iespējām.
   Atbilde: Kalncempju pagasts ir viens no tiem, kurās ir visvairāk aizaugušo lauksaimniecības platību. Jaunajā teritorijas plānojumā paredzēti ierobežojumi lauksaimniecības zemju apmežošanā, nosacījumi tiek izstrādāti.

Sanāksmi beidz plkst. 12.00

Sanāksmi vadīja A.MĀSĒNA
Sanāksmi protokolēja V.ZAĶE

2.2.13 24.04.2013. Alūksnes novada teritorijas plānojuma 2015.-2027.gadam izstrādes Sabiedrības informēšanas sanāksmes protokols Nr.13

Sapulce 24.04.2012
Zeltiņos plāst. 18⁰⁰

Piedalās: Ārija Rone 28351792
Ingrīda Sniedze
Arnijs Straube 26441286
Kaspars Pakalnietis 29186569
Elita Laiva 22009270
Vilnis Janags 26197929
Dailis Bebris 26468714
Anšiš Loginš 29335387

LATVIJAS REPUBLIKA

ALŪKSNES NOVADA PAŠVALDĪBA

Nodokļu maksātāja reģistrācijas kods.90000018622
DĀRZA IELĀ 11, ALŪKSNĒ, ALŪKSNES NOVADĀ, LV – 4301, TĀLRUNIS 64381496, FAKSS 64381150,
E-PASTS: dome@aluksne.lv
A/S „SEB banka", KODS UNLALV2X, KONTS Nr.LV58UNLA0025004130335

Alūksnē

Alūksnes novada teritorijas plānojuma 2015.-2027.gadam izstrādes Sabiedrības informēšanas sanāksme

PROTOKOLS Nr. 13

2013.gada 24.aprīlī

Sanāksmi sāk plkst. 18.00, beidz plkst. 19.00

Sanāksme notiek Alūksnes novada Zeltiņu pagasta Zeltiņu ciemā

Sanāksmi vada Alūksnes novada pašvaldības Attīstības un plānošanas nodaļas teritorijas plānotāja Aivita MĀSĒNA

Sanāksmi protokolē Zeltiņu pagasta, Ilzenes pagasta un Alsviķu pagasta attīstības speciāliste Ārija RONE

Sanāksmē piedalās teritorijas plānojuma izstrādes grupas dalībnieki:
Jānis LĪCIS – Alūksnes novada pašvaldības kartogrāfs
Ārija RONE – Zeltiņu pagasta, Ilzenes pagasta un Alsviķu pagasta attīstības speciāliste

Piedalās interesenti:
Dailis BEBRIS
Elita LAIVA
Ansis LOGINS
Kaspars PAKALNIETIS
Ingrīda SNIEDZE– Alsviķu pagasta, Ilzenes pagasta, Zeltiņu pagasta pārvaldes vadītāja
Anrijs STRAUBE – teritorijas plānojuma kartogrāfiskā materiāla izstrādātājs
Vilnis VANAGS

Darba kārtība:

1. Teritorijas plānojuma izstrādes darba grupas prezentācija.
2. Diskusijas.

1.Teritorijas plānojuma izstrādes darba grupas prezentācija

A.MĀSĒNA iepazīstina ar Alūksnes novada pašvaldības lēmumu par Alūksnes novada teritorijas plānojuma 2015.-2027. gadam izstrādes uzsākšanu un jaunumiem likumdošanā, kas reglamentē teritorijas plānojuma izstrādi.

Tālākajā prezentācijas gaitā A.MĀSĒNA informē par teritorijas plānojuma sastāvu, izstrādes grafiku, jauno zonējumu un atļauto izmantošanu katrā zonā, par atšķirībām novada esošajos teritorijas plānojumos, kā arī par Zeltiņu pagasta esošā teritorijas plānojuma atbilstību jaunajam zonējumam, ciema robežām, minimālajām no jauna veidojamajām sadalāmajām platībām. Iedzīvotāji tiek aicināti iesniegt savus priekšlikumus visā plānojuma izstrādes laikā.

Informācija pieņemta zināšanai.

2.Diskusijas

Diskusijās piedalās visi sanāksmes dalībnieki.
Diskusijā uzdoto jautājumu kopsavilkums:

1. A.Māsēna rosina izteikt viedokli par bijušās armijas bāzes izmantošanas iespējām. E.Laiva uzskata, ka tur var būt mežsaimnieciskā zona un ražošanas teritorijas. Tā ir piesārņota teritorija, tāpēc rekreācijai to nevar paredzēt.
2. A.Māsēna uzaicina izvērtēt esošās ciema robežas. Zeltiņu pagasta sabiedriskais centrs ciema teritorijā nav, jo tas atrodas attālināti no visas pārējās apbūves. Jautājums paliek atklāts.
3. I.Sniedze izsaka priekšlikumu Melnupes upes posmu līdz slūžām noteikt kā regulējamu.
4. A.Māsēnai jautājums par ražošanas teritorijām Zeltiņu pagastā.
   Atbilde: Lielu ražotņu, izņemot kokogļu ražotni bijušajā armijas bāzē Zeltiņu pagastā nav. Ir nelieli kokapstrādes uzņēmumi.
   A.Māsēna precizē, ka šādi nelieli kokapstrādes uzņēmumi varēs atrasties arī lauksaimniecības zemēs un speciāli tāpēc zonējums nav jāmaina.

Sanāksmi beidz plkst. 19.00

Sanāksmi vadīja A.MĀSĒNA

Sanāksmi protokolēja Ā.RONE

2.2.14 27.05.2013. Alūksnes novada teritorijas plānojuma 2015.-2027.gadam izstrādes Sabiedrības informēšanas sanāksmes protokols Nr.14

Alūksnes novada teritorijas plānojuma – Alsviķu pagasta Strautiņu ciemā teritorijas plānojuma izstrādes apspriešanas sapulce 27.05.2013. plkst.11.00

Nr.p.k.	Vārds, uzvārds	Kontaktinformācija	Paraksts
1.	Ingrīda Smiedze	ingrida.smiedze@alueksne.lv	
2.	Gunti Ludvigs	guntisludvigs@inbox.lv	
3	Arija Rone	arija.rone@alueksne.lv	A. Rone
4.	Ingrīda Pedeu	dsventors.rtr@alueksne.edu.lv	
5.	Sandra Zeltiņa	zeltinasandra2011@inbox.lv	
6.	Guna Sakne	zemenite@alueksne.lv	
7.	Arrijs Straube	arrijss@inbox.lv	

LATVIJAS REPUBLIKA

ALŪKSNES NOVADA PAŠVALDĪBA

Nodokļu maksātāja reģistrācijas kods.90000018622
DĀRZA IELĀ 11, ALŪKSNĒ, ALŪKSNES NOVADĀ, LV – 4301, TĀLRUNIS 64381496, FAKSS 64381150,
E-PASTS: dome@aluksne.lv
A/S „SEB banka", KODS UNLALV2X, KONTS Nr.LV58UNLA0025004130335

Alūksnē

Alūksnes novada teritorijas plānojuma 2015.-2027.gadam izstrādes Sabiedrības informēšanas sanāksme

PROTOKOLS Nr. 14

2013.gada 27.maijā

Sanāksmi sāk plkst. 11.00, beidz plkst. 12.00

Sanāksme notiek Alūksnes novada Alsviķu pagasta Strautiņu ciemā

Sanāksmi vada Alūksnes novada pašvaldības Attīstības un plānošanas nodaļas teritorijas plānotāja Aivita MĀSĒNA

Sanāksmi protokolē Zeltiņu pagasta, Ilzenes pagasta un Alsviķu pagasta attīstības speciāliste Ārija RONE

Sanāksmē piedalās teritorijas plānojuma izstrādes grupas dalībnieki:
Jānis LĪCIS – Alūksnes novada pašvaldības kartogrāfs
Ārija RONE – Zeltiņu pagasta, Ilzenes pagasta un Alsviķu pagasta attīstības speciāliste

Piedalās interesenti:
Guntis LUDVIGS
Guna SAKNE
Ingrīda SNIEDZE– Alsviķu pagasta, Ilzenes pagasta, Zeltiņu pagasta pārvaldes vadītāja
Anrijs STRAUBE – teritorijas plānojuma kartogrāfiskā materiāla izstrādātājs
Ingrīda PEDECE
Sandra ZELTIŅA

Darba kārtība:

1. Teritorijas plānojuma izstrādes darba grupas prezentācija.
5. Diskusijas.

1.Teritorijas plānojuma izstrādes darba grupas prezentācija

A.MĀSĒNA iepazīstina ar Alūksnes novada pašvaldības lēmumu par Alūksnes novada teritorijas plānojuma 2015.-2027. gadam izstrādes uzsākšanu un jaunumiem likumdošanā, kas reglamentē teritorijas plānojuma izstrādi.

Tālākajā prezentācijas gaitā A.MĀSĒNA informē par teritorijas plānojuma sastāvu, izstrādes grafiku, jauno zonējumu un atļauto izmantošanu katrā zonā, par atšķirībām novada esošajos teritorijas plānojumos, kā arī par Zeltiņu pagasta esošā teritorijas plānojuma atbilstību jaunajam zonējumam, ciema robežām, minimālajām no jauna veidojamajām sadalāmajām platībām. Iedzīvotāji tiek aicināti iesniegt savus priekšlikumus visā plānojuma izstrādes laikā.

Informācija pieņemta zināšanai.

2.Diskusijas

Diskusijās piedalās visi sanāksmes dalībnieki.
Diskusijā uzdoto jautājumu kopsavilkums:

1. Sapulces dalībniekus satrauc lauksaimniecības zemju kadastrālās vērtības gaidāmais pieaugums.
   A.Māsēna paskaidro, ka kadastrālo vērtību pārrēķina Valsts zemes dienests. Vērtību iespaido darījumu skaits un cena, par kādu zeme pirkta, kā arī apgrūtinājumi un citi faktori.
2. A.Māsēna uzsver, ka Alsviķu pagasts ir viens no tiem, kur ir visvairāk ar latvāņiem aizaugušo teritoriju. Latvāņi izplatījušies arī Strautiņu ciemā.
   Diskusijas dalībnieki atzīst, ka to platības turpina pieaugt, jo appļaušana nenotiek regulāri.
3. Strautiņu skolas pārstāve uzsver, ka Strautiņu ciemā ir ļoti slikti mobilie sakari.
   J.Līcis paskaidro, ka mobilo sakaru torņu būvniecība atļauta visās teritorijās, bet teritorijas plānojums nenosaka to iespējamo atrašanās vietu.

Sanāksmi beidz plkst. 12.00

Sanāksmi vadīja A.MĀSĒNA

Sanāksmi protokolēja Ā.RONE

2.2.15 27.05.2013. Alūksnes novada teritorijas plānojuma 2015.-2027.gadam izstrādes Sabiedrības informēšanas sanāksmes protokols Nr.15

Alūksnes novada teritorijas plānojuma – Alsviķu pagasta Alsviķu ciemā teritorijas plānojuma izstrādes apspriešanas sapulce 27.05.2013. plkst.11.00

Nr.p.k.	Vārds, uzvārds	Kontaktinformācija	Paraksts
1.	Ārija Rone	28351792	[illegible]
2.	Antra Apine	64354151	[illegible]
3.	Anita Rutka	26430115	[illegible]
4.	Ārvīds Morozs	26195467	[illegible]
5.	Ēvalds Pūlis		[illegible]
6	Gunfars Bunkis	26611353	[illegible]
7	Ingvāda Sniedze		[illegible]
8.	Ligota Podgina		[illegible]
9.	Arnijs Shawba	26441286	[illegible]

LATVIJAS REPUBLIKA

ALŪKSNES NOVADA PAŠVALDĪBA

Nodokļu maksātāja reģistrācijas kods.90000018622
DĀRZA IELĀ 11, ALŪKSNĒ, ALŪKSNES NOVADĀ, LV – 4301, TĀLRUNIS 64381496, FAKSS 64381150,
E-PASTS: dome@aluksne.lv
A/S „SEB banka", KODS UNLALV2X, KONTS Nr.LV58UNLA0025004130335

Alūksnē

Alūksnes novada teritorijas plānojuma 2015.-2027.gadam izstrādes Sabiedrības informēšanas sanāksme

PROTOKOLS Nr. 15

2013.gada 27.maijā

Sanāksmi sāk plkst. 18.00, beidz plkst. 19.00

Sanāksme notiek Alūksnes novada Alsviķu pagasta Alsviķu ciemā

Sanāksmi vada Alūksnes novada pašvaldības Attīstības un plānošanas nodaļas teritorijas plānotāja Aivita MĀSĒNA

Sanāksmi protokolē Zeltiņu pagasta, Ilzenes pagasta un Alsviķu pagasta attīstības speciāliste Ārija RONE

Sanāksmē piedalās teritorijas plānojuma izstrādes grupas dalībnieki:
Jānis LĪCIS – Alūksnes novada pašvaldības kartogrāfs
Ārija RONE – Zeltiņu pagasta, Ilzenes pagasta un Alsviķu pagasta attīstības speciāliste

Piedalās interesenti:
Antra APINE
Guntars BRIEDIS
Arvīds MOROZS
Ligita PODZIŅA
Ēvalds PULKS
Anita RUTKA
Ingrīda SNIEDZE– Alsviķu pagasta, Ilzenes pagasta, Zeltiņu pagasta pārvaldes vadītāja
Anrijs STRAUBE – teritorijas plānojuma kartogrāfiskā materiāla izstrādātājs

Darba kārtība:

1. Teritorijas plānojuma izstrādes darba grupas prezentācija.
6. Diskusijas.

1.Teritorijas plānojuma izstrādes darba grupas prezentācija

A.MĀSĒNA iepazīstina ar Alūksnes novada pašvaldības lēmumu par Alūksnes novada teritorijas plānojuma 2015.-2027. gadam izstrādes uzsākšanu un jaunumiem likumdošanā, kas reglamentē teritorijas plānojuma izstrādi.

Tālākajā prezentācijas gaitā A.MĀSĒNA informē par teritorijas plānojuma sastāvu, izstrādes grafiku, jauno zonējumu un atļauto izmantošanu katrā zonā, par atšķirībām novada esošajos teritorijas plānojumos, kā arī par Alsviķu pagasta esošā teritorijas plānojuma atbilstību jaunajam zonējumam, ciema robežām, minimālajām no jauna veidojamajām sadalāmajām platībām. Iedzīvotāji tiek aicināti iesniegt savus priekšlikumus visā plānojuma izstrādes laikā.

Informācija pieņemta zināšanai.

2.Diskusijas

Diskusijās piedalās visi sanāksmes dalībnieki.
Diskusijā uzdoto jautājumu kopsavilkums:

1. Jautājumi par jaunveidojamo zemes gabalu minimālajām platībām.
   A.Māsēna skaidro, ka minimālā jaunveidojamā zemes gabala platība Alsviķos noteikta saskaņā ar Civillikumu. Jaunajā teritorijas plānojumā lauksaimniecības zemēm tā būs vienāda visam novadam -2 ha, ciema robežās zemi varēs nodalīt zemi 0.25 ha platībā.
2. A.Māsēna uzdod jautājumus par latvāņu platībām pagastā un atzīmē, ka Alsviķu pagasts ir viens no tiem, kur ir visvairāk ar latvāņiem aizaugušo teritoriju.
   Diskusijas dalībnieki atzīmē, ka, lai cīņa ar tiem būtu efektīva, jāpanāk, ka to dara vienlaicīgi visās invadētajās teritorijās, latvāņi jāpļauj vismaz 4 reizes viņu veģetācijas periodā.
3. Jautājums par lauksaimniecības zemju apmežošanas iespējām.
   Atbilde: Nevarēs apmežot vērtīgās novada nozīmes lauksaimniecības teritorijas, ainaviskās teritorijas, kultūrvēsturisko pieminekļu teritorijas. Jaunajā teritorijas plānojumā paredzēti ierobežojumi lauksaimniecības zemju apmežošanā, nosacījumi tiek izstrādāti.

Sanāksmi beidz plkst. 19.00

Sanāksmi vadīja A.MĀSĒNA

Sanāksmi protokolēja Ā.RONE

2.2.16 28.05.2013. Alūksnes novada teritorijas plānojuma 2015.-2027.gadam izstrādes Sabiedrības informēšanas sanāksmes protokols Nr.16

Alūksnes novada teritorijas plānojuma – Annas pagasta Annas ciemā teritorijas plānojuma izstrādes apspriešanas sapulce 28.05.2013. plkst.11.00

Nr.p.k.	Vārds, uzvārds	Kontaktinformācija	Paraksts
1.	Līga Šārele	64354214	[illegible]
2.	Nata Laktina	29920123	[illegible]
3.	Ins Balanūrs	26252091	[illegible]
4.	Daiga Vrītna	26498600	[illegible]
5.	Anita Romere	20260006	[illegible]
6.	Anita Tetere	26599667	atetere
7.	Nifa Zaņe	22042791	[illegible]
8.	Vitina Čugunova	26375360	[illegible]
9.	Arnijs Straube	26441286	[illegible]
10.	Skaidrīte Līdaciņa		[illegible]
11	Aigars Līdaciņš		[illegible]

LATVIJAS REPUBLIKA

ALŪKSNES NOVADA PAŠVALDĪBA

Nodokļu maksātāja reģistrācijas kods.90000018622
DĀRZA IELĀ 11, ALŪKSNĒ, ALŪKSNES NOVADĀ, LV – 4301, TĀLRUNIS 64381496, FAKSS 64381150,
E-PASTS: dome@aluksne.lv
A/S „SEB banka", KODS UNLALV2X, KONTS Nr.LV58UNLA0025004130335

Alūksnē

Alūksnes novada teritorijas plānojuma 2015.-2027.gadam izstrādes Sabiedrības informēšanas sanāksme

PROTOKOLS Nr. 16

2013.gada 28.maijā

Sanāksmi sāk plkst. 10.00, beidz plkst. 11.00

Sanāksme notiek Alūksnes novada Annas pagasta Annas ciemā

Sanāksmi vada Alūksnes novada pašvaldības Attīstības un plānošanas nodaļas teritorijas plānotāja Aivita MĀSĒNA

Sanāksmi protokolē Zeltiņu pagasta, Ilzenes pagasta un Alsviķu pagasta attīstības speciāliste Ārija RONE

Sanāksmē piedalās teritorijas plānojuma izstrādes grupas dalībnieki:
Jānis LĪCIS – Alūksnes novada pašvaldības kartogrāfs
Vija ZAĶE – Annas pagasta, Jaunannas pagasta un Kalncempju pagasta attīstības speciāliste
Piedalās interesenti:
Ina BALAŅUKA
Vēsma ČUGUNOVA – Annas pagasta, Jaunannas pagasta, Kalncempju pagasta pārvaldes vadītāja
Iluta KAKTIŅA
Aigars LĪDACIŅŠ
Skaidrīte LĪDACIŅA
Anita ROMERE
Anrijs STRAUBE – teritorijas plānojuma kartogrāfiskā materiāla izstrādātājs
Līga ŠĀVELE
Anita TETERE
Daiga VOITKA

Darba kārtība:

1. Teritorijas plānojuma izstrādes darba grupas prezentācija.
2. Diskusijas.

1.Teritorijas plānojuma izstrādes darba grupas prezentācija

A.MĀSĒNA iepazīstina ar Alūksnes novada pašvaldības lēmumu par Alūksnes novada teritorijas plānojuma 2015.-2027. gadam izstrādes uzsākšanu un jaunumiem likumdošanā, kas reglamentē teritorijas plānojuma izstrādi.

Tālākajā prezentācijas gaitā A.MĀSĒNA informē par teritorijas plānojuma sastāvu, izstrādes grafiku, jauno zonējumu un atļauto izmantošanu katrā zonā, par atšķirībām novada esošajos teritorijas plānojumos, kā arī par Annas pagasta esošā teritorijas plānojuma atbilstību jaunajam zonējumam, ciema robežām, minimālajām no jauna veidojamajām sadalāmajām platībām. Iedzīvotāji tiek aicināti iesniegt savus priekšlikumus visā plānojuma izstrādes laikā.

Informācija pieņemta zināšanai.

2.Diskusijas

Diskusijās piedalās visi sanāksmes dalībnieki.
Diskusijā uzdoto jautājumu kopsavilkums:

1. I. Kaktiņa: Lai lauki attīstītos, nepieciešama ne tikai laba infrastruktūra, bet arī cilvēkresursi. Bet no laukiem turpinās cilvēku aizplūšana uz pilsētām un ārzemēm.
   A.Māsēna. Visā novadā samazinās iedzīvotāju skaits. Arī Annas pagastā iedzīvotāju skaits ir sarucis. Pašvaldība dažādu projektu ietvaros iegulda līdzekļus ceļu sakārtošanā.
2. Diskusijas par ciema robežām. Ir priekšlikumi, ka esošā teritorijas plānojumā iekļautās lauksaimniecības teritorijas no ciemā teritorijas jāņem ārā. Sadalot zemes gabalu jaunai apbūvei, svarīgi, lai tam būtu piekļuves iespējas.
   A.Māsēna skaidro, ka apbūves noteikumos būs nosacījums, ka zemi varēs sadalīt, ja sadalāmajiem gabaliem būs nodrošināta piekļūšana.
3. Jautājumi par zemes sadalīšanu un to minimālajām platībām.
   A.Māsēna skaidro, ka lauksaimniecības teritorijās un mežu teritorijās tie būs 2 ha, ciema teritorijā minimālā jaunveidojamā zemes gabala platība 0,25 ha. Ierobežojumi būs vērtīgo lauksaimniecībā izmantojamo zemju sadalīšanā, Annas pagastā tās ir lauksaimniecības zemes Lupatās un Polsās.
4. Jautājums par lauksaimniecības zemju apmežošanas iespējām, bažas par to, ka apmežotas tiek meliorētas platības.
   Atbilde: Nevarēs apmežot vērtīgās novada nozīmes lauksaimniecības teritorijas, ainaviskās teritorijas, kultūrvēsturisko pieminekļu teritorijas. Jaunajā teritorijas plānojumā paredzēti ierobežojumi lauksaimniecības zemju apmežošanā, nosacījumi tiek izstrādāti.

Sanāksmi beidz plkst. 11.00

Sanāksmi vadīja A.MĀSĒNA

Sanāksmi protokolēja V.ZAĶE

2.2.17 28.05.2013. Alūksnes novada teritorijas plānojuma 2015.-2027.gadam izstrādes Sabiedrības informēšanas sanāksmes protokols Nr.17

LATVIJAS REPUBLIKA

ALŪKSNES NOVADA PAŠVALDĪBA

Nodokļu maksātāja reģistrācijas kods.90000018622
DĀRZA IELĀ 11, ALŪKSNĒ, ALŪKSNES NOVADĀ, LV - 4301, TĀLRUNIS 64381496, FAKSS 64381150,
E-PASTS: dome@aluksne.lv
A/S „SEB banka", KODS UNLALV2X, KONTS Nr.LV58UNLA0025004130335

Alūksnē

Alūksnes novada teritorijas plānojuma 2015.-2027.gadam izstrādes Sabiedrības informēšanas sanāksme

PROTOKOLS Nr. 17

2013.gada 28.maijā

Sanāksmi sāk plkst. 18.00, beidz plkst. 18.20

Sanāksme notiek Alūksnes novada Ziemera pagasta Māriņkalna ciemā

Sanāksmi vada Alūksnes novada pašvaldības Attīstības un plānošanas nodaļas teritorijas plānotāja Aivita MĀSĒNA
Sanāksmi protokolē Veclaicenes pagasta, Jaunlaicenes pagasta, Ziemera pagasta attīstības speciāliste Iveta VEĻĶERE

Sanāksmē piedalās teritorijas plānojuma izstrādes grupas dalībnieki:
Iveta VEĻĶERE- Veclaicenes pagasta, Jaunlaicenes pagasta, Ziemera pagasta attīstības speciāliste
Jānis LĪCIS – Alūksnes novada pašvaldības kartogrāfs

Piedalās interesenti:
Uz sapulci nav ieradies neviens interesents.
Sanāksmi beidz plkst. 18.20

Sanāksmes vadītāja A.MĀSĒNA
Protokolēja: I.VEĻĶERE

2.2.18 29.05.2013. Alūksnes novada teritorijas plānojuma 2015.-2027.gadam izstrādes Sabiedrības informēšanas sanāksmes protokols Nr.18

LATVIJAS REPUBLIKA

ALŪKSNES NOVADA PAŠVALDĪBA

Nodokļu maksātāja reģistrācijas kods.90000018622
DĀRZA IELĀ 11, ALŪKSNĒ, ALŪKSNES NOVADĀ, LV – 4301, TĀLRUNIS 64381496, FAKSS 64381150,
E-PASTS: dome@aluksne.lv
A/S „SEB banka", KODS UNLALV2X, KONTS Nr.LV58UNLA0025004130335

Alūksnē

Alūksnes novada teritorijas plānojuma 2015.-2027.gadam izstrādes Sabiedrības informēšanas sanāksme

PROTOKOLS Nr. 18

2013.gada 29.maijā

Sanāksmi sāk plkst. 11.00, beidz plkst. 11.20

Sanāksme notiek Alūksnes novada Mālupes pagasta Mālupes ciemā

Sanāksmi vada Alūksnes novada pašvaldības Attīstības un plānošanas nodaļas teritorijas plānotāja Aivita MĀSĒNA
Sanāksmi protokolē Mālupes pagasta, Liepnas pagasta attīstības speciāliste Laima KAŅEPE

Sanāksmē piedalās teritorijas plānojuma izstrādes grupas dalībnieki:
Iveta PRIEDE- Mālupes pagasta un Liepnas pagasta pārvaldes vadītāja
Jānis LĪCIS – Alūksnes novada pašvaldības kartogrāfs

Piedalās interesenti:
Uz sapulci nav ieradies neviens interesents.
Sanāksmi beidz plkst. 11.20

Sanāksmes vadītāja A.MĀSĒNA
Protokolēja: L.KAŅEPE

2.2.19 29.05.2013. Alūksnes novada teritorijas plānojuma 2015.-2027.gadam izstrādes Sabiedrības informēšanas sanāksmes protokols Nr.19

LATVIJAS REPUBLIKA

ALŪKSNES NOVADA PAŠVALDĪBA

Nodokļu maksātāja reģistrācijas kods.90000018622
DĀRZA IELĀ 11, ALŪKSNĒ, ALŪKSNES NOVADĀ, LV – 4301, TĀLRUNIS 64381496, FAKSS 64381150,
E-PASTS: dome@aluksne.lv
A/S „SEB banka", KODS UNLALV2X, KONTS Nr.LV58UNLA0025004130335

Alūksnē

Alūksnes novada teritorijas plānojuma 2015.-2027.gadam izstrādes Sabiedrības informēšanas sanāksme

PROTOKOLS Nr. 19

2013.gada 29.maijā

Sanāksmi sāk plkst. 14.00, beidz plkst. 14.20

Sanāksme notiek Alūksnes novada Liepnas pagasta Liepnas ciemā

Sanāksmi vada Alūksnes novada pašvaldības Attīstības un plānošanas nodaļas teritorijas plānotāja Aivita MĀSĒNA
Sanāksmi protokolē Mālupes pagasta, Liepnas pagasta attīstības speciāliste Laima KAŅEPE

Sanāksmē piedalās teritorijas plānojuma izstrādes grupas dalībnieki:
Iveta PRIEDE- Mālupes pagasta un Liepnas pagasta pārvaldes vadītāja
Jānis LĪCIS – Alūksnes novada pašvaldības kartogrāfs

Piedalās interesenti:
Uz sapulci nav ieradies neviens interesents.
Sanāksmi beidz plkst. 14.20

Sanāksmes vadītāja A.MĀSĒNA
Protokolēja: L.KAŅEPE

2.2.20 19.07.2013. Alūksnes novada teritorijas plānojuma 2015.-2027.gadam izstrādes Vadības grupas sanāksmes protokols Nr.20

LATVIJAS REPUBLIKA

ALŪKSNES NOVADA PAŠVALDĪBA

Nodokļu maksātāja reģistrācijas kods.90000018622
DĀRZA IELĀ 11, ALŪKSNĒ, ALŪKSNES NOVADĀ, LV – 4301, TĀLRUNIS 64381496, FAKSS 64381150,
E-PASTS: dome@aluksne.lv
A/S „SEB banka", KODS UNLALV2X, KONTS Nr.LV58UNLA0025004130335

Alūksnē

Alūksnes novada teritorijas plānojuma 2015.-2027.gadam izstrādes Vadības grupas sanāksme

PROTOKOLS Nr.20

2013. gada 19.jūlijā

Vadības grupas sanāksmi sāk plkst. 13.00, beidz plkst. 15.25

Sanāksmi vada Alūksnes novada pašvaldības Attīstības un plānošanas nodaļas teritorijas plānotāja Aivita MĀSĒNA

Sanāksmi protokolē Ārija RONE – Alsviķu pagasta, Ilzenes pagasta, Zeltiņu pagasta attīstības speciāliste.

Piedalās izstrādes darba grupas locekļi:
Janīna ČUGUNOVA – pašvaldības izpilddirektore, teritorijas plānojuma izstrādes darba grupas vadītāja
Laima KAŅEPE – Malienas pagasta un Liepnas pagasta attīstības speciāliste
Jānis LĪCIS – Alūksnes novada pašvaldības kartogrāfs
Arita PRIŽAVOITE – Alūksnes novada pašvaldības Attīstības un plānošanas nodaļas vadītāja
Inese RANDA – Alūksnes novada pašvaldības zemes ierīkotāja
Ārija RONE – Alsviķu pagasta, Ilzenes pagasta un Zeltiņu pagasta attīstības speciāliste
Līga ŠĶEPASTE – Būvvaldes vadītāja, galvenā arhitekte
Daiga VĪTOLA – Mārkalnes pagasta, Pededzes pagasta attīstības speciāliste
Vija ZAĶE - Annas pagasta, Jaunannas pagasta un Kalncempju pagasta attīstības speciāliste

Piedalās interesenti:
Vēsma ČUGUNOVA – Annas pagasta, Jaunannas pagasta un Kalncempju pagasta pārvaldes vadītāja
Iveta PRIEDE – Liepnas pagasta un Mālupes pagasta pārvaldes vadītāja
Iveta VĀRTUKAPTEINE – Jaunlaicenes pagasta, Veclaicenes pagasta un Ziemera pagasta pārvaldes vadītāja
Inta CINGLERE – Jaunalūksnes pagasta, Malienas pagasta pārvaldes vadītāja

Darba kārtība:
1. Ziņojums par teritorijas plānojuma izstrādes gaitu
2. Diskusijas

1. Ziņojums par teritorijas plānojuma izstrādes gaitu

Sanāksmi atklāj A.Māsēna un sniedz informāciju par teritorijas plānojuma izstrādes gaitu:
1. Ir izstrādāts paskaidrojuma raksts, esošās situācijas analīze, uz ekrāna prezentē izstrādāto dokumentu.
2. Kartogrāfiskajā materiālā noteiktas ciemu robežas, zonējums, kultūrvēsturiskie objekti un teritorijas, īpaši aizsargājamās dabas teritorijas, piesārņotās un potenciāli piesārņotās teritorijas.
3. Apbūves noteikumi kā standarta variants, kuriem nepieciešams sniegt komentārus.
4. Visi izstrādātie dokumenti tiks izsūtīti uz pagastiem caurskatīšanai komentāru sniegšanai.

Informācija pieņemta zināšanai.

2. Diskusijas

Diskusijās piedalās visi sanāksmes dalībnieki. Tiek apspriesti Apbūves noteikumos iestrādātie nosacījumi.
1. Jautājums par ūdensnecaurlaidīgo segumu nodrošināšanu automašīnu stāvlaukumiem apbūves teritorijās. Ciemos tie pārsvarā ir klāti ar šķembām.
A.Prižavoite: Ja šis laukums jau tāds ir, tad vajag arī apbūves noteikumos noteikt, ka tas neattiecas uz esošajiem stāvlaukumiem.
2. Izsaka priekšlikumu, ka novada nozīmes kultūrvēsturisko objektu un piemiņas vietu teritorijas jākopj šo teritoriju īpašniekiem.
3. Tiek izskatīts jautājums par lauksaimniecības zemju apmežošanas nosacījumiem.
A,Māsēna: Vai noteiksim nosacījumos lauksaimniecībā izmantojamās zemes apmežošanai pakļautās teritorijas novērtējumu ballēs? Apmežot varēs pārmitrās platības.
L.Šķepaste: Kas uzskatāmas par pārmitrām platībās?
A.Prižavoite; To vērtē pēc konkrētā platībā augošiem augiem.
Nolemj: Atstāt nosacījumos apmežošanai paredzētās teritorijas esošajā redakcijā.
4. A.Māsēna: Kādus attālumus noteikt no dzīvojamās apbūves līdz liellopu kompleksiem?
Priekšlikums: noteikt ne tuvāk par 1 km no ciema robežas.
L.Kaņepe lūdz precizēt par lopu skaitu fermās, piemēram vai 50 metru zona ir pietiekama, ja lopu skaits fermā ir 20?
Nolemj: pārskatīt attiecīgo nodaļu.
A,Māsēna. Ko darīt ar bišu saimēm, vai tām arī likt ierobežojumus?
Diskusijas dalībniekiem nav viedokļa, nolemj jautājumu atstāt atklātu.
5. A,Māsēna lūdz izteikt viedokli par Pullana ciemu Alsviķu pagastā, tā statusu.
L.Šķepaste: Jāatstāj ciema statuss, jo arī tur ir dārza māju apbūve, kuras var nākotnē vēlēties pārbūvēt par savrupmāju. Tāpat, par cik šajā teritorijā nav inženiertīklu infrastruktūras, ciemā perspektīvā iespējams piesaistīt Eiropas finansējumu tā ierīkošanai.
Nolemj: Atstāt ciema statusu Pullana ciemam.
6. A.Māsēna: lūdzu izteikt viedokli par rūpniecisko teritoriju ezera krastā Kolberģī.
I.Cinglere: Lai paliek rūpnieciskā zona, jo darbība tur notiek.

Nolemj: atstāt rūpniecisko zonu.
7. A,Māsēna: Kā ar plānoto apbūvi Alsviķu un Liepnas ciemos? Varbūt tur var parādīties vēlme būvēt dzīvojamās mājas?
Nolemj: pagastu pārvaldēs vēl šo jautājumu izpētīt un dot atbildi.
8. A. Māsēna informē par nosacījumiem novada vērtīgo lauksaimniecības zemju sadalīšanai. Minimālais jaunveidojamā zemes gabala lielums paredzēts 5 ha. Varēs nodalīt mazāku platību, ja zemes gabals tiek pievienots blakus esošam īpašumam. Nosacījumi noteikti ar mērķi nesadrumstalot jau tā platībā mazos īpašumus.
Diskusijas dalībnieki piekrīt nosacījumiem.
9. A.Māsēna : aktuāls jautājums ir par veloceliņu ievērtēšanu plānojumā.
A.Prižavoite: Veloceliņš Alūksnes pilsēta jāparedz pa Krišjāņa Barona ielu, 2.līnija varētu būt virzienā no Kalnadruvām uz Kolberģi. Jāattīsta ir velomaršrutu tīkls.
Pagastu teritorijās jau ir marķēti velomaršruti. Vēl var paredzēt velomaršrutu apkārt Alūksnes ezeram.
10. A.Māsēna. Tagad visiem tiks izsūtīts plānojuma darba variants. Mēneša laikā tas būtu jāizskata un tad atkal tiekamies un pārrunājam jūsu komentārus.

Nolemj: iepazīties detalizētāk ar izstrādāto variantu un dot atzinumus.

Sanāksmi beidz plkst. 15.25

Sanāksmes vadītāja A.MĀSĒNA
Protokolēja: Ā.RONE

2.2.21 03.09.2013. Alūksnes novada teritorijas plānojuma 2015.-2027.gadam izstrādes darba grupas sanāksmes protokols Nr.21

LATVIJAS REPUBLIKA

ALŪKSNES NOVADA PAŠVALDĪBA

Nodokļu maksātāja reģistrācijas kods.90000018622
DĀRZA IELĀ 11, ALŪKSNĒ, ALŪKSNES NOVADĀ, LV – 4301, TĀLRUNIS 64381496, FAKSS 64381150,
E-PASTS: dome@aluksne.lv
A/S „SEB banka", KODS UNLALV2X, KONTS Nr.LV58UNLA0025004130335

Alūksnē

Alūksnes novada teritorijas plānojuma 2015.-2027.gadam izstrādes darba grupas sanāksme

PROTOKOLS Nr. 21

2013.gada 03.septembrī

Sanāksmi sāk plkst. 10.00, beidz plkst. 12.00

Sanāksme notiek Dārza ielā 11, Alūksnē Alūksnes novadā

Sanāksmi vada Alūksnes novada pašvaldības Attīstības un plānošanas nodaļas vadītāja Aivita MĀSĒNA
Sanāksmi protokolē Aivita MĀSĒNA - Alūksnes novada pašvaldības Attīstības un plānošanas nodaļas teritorijas plānotāja

Sanāksmē piedalās teritorijas plānojuma izstrādes grupas dalībnieki:
Aivita MĀSĒNA - Alūksnes novada pašvaldības Attīstības un plānošanas nodaļas teritorijas plānotāja
Līga ŠĶEPASTE – Būvvaldes vadītāja, galvenā arhitekte

Piedalās interesenti:
Anrijs STRAUBE – teritorijas plānojuma kartogrāfiskā materiāla izstrādātājs
Lauris LAICĀNS - Vides pārskata Alūksnes novadam izstrādātājs

Darba kārtība:
1. Ziņojums par vides pārskata izstrādes gaitu
2. Diskusijas

1. Ziņojums par vides pārskata izstrādes gaitu

A,Māsēna informā, ka ir izstrādāts vides pārskata 1.variants un dod vārdu L.Laicānam dokumenta satura izklāstam.

1. L.Laicāns informē par Vides pārskatā iekļauto informāciju un apjomu. Dokuments ir izstrādāts ar mērķi, lai pašvaldība to varētu izmantot monitoringam pa nozarēm. Vēl

pārskats tiks papildināts ar sadaļu par sadarbības iespējām ar Igauniju, dažam tabulām.

Informācija pieņemta zināšanai.

2. Diskusijas

Diskusijās piedalās visi sanāksmes dalībnieki.

Diskusijā uzdoto jautājumu kopsavilkums:

1. A.Prižavoite: vai pārskatā nav jāvērtē jaunie projekti par ūdenssaimniecības attīstību ciemos?

A.Māsēna: Tas būs aprakstīts pie esošās situācijas analīzes.

2. A.Prižavoite: Kā varēs saglabāt ūdensteču ūdens kvalitāti, jo lauksaimnieki, apstrādājot laukus pieguļošus upēm, tos apstrādā līdz ūdensmalai.

L. Laicāns: Izdodot ķimikālijas, katram tiek izdoti nosacījumi to izmantošanai un tā ir pašu lauksaimnieku atbildība.

3. A.Māsēna: Tā kā pēc vides pārskata apstiprināšanas pašvaldībai pēc 5 gadiem jāsniedz monitoringa ziņojums, būtu labi, ja šajā pārskatā iekļautu konkrētas vērtības, kādas būtu vērtējamas analīzē.

L.Laicāns: Jā to varēs iestrādāt.

4. Kā vides pārskats atainos degradētās teritorijas? Tās ir ne tikai ar latvāņiem aizaugušās platības, bet arī grausti- sagruvušās ēkas un būves.

L.ŠĶepaste: Piekrīt iepriekš sacītajam, jo sagrūstot ēkai, tur paliek šīferis, tāpat vecās mēslu krātuves, kurām nav nekādu aizsargvaļņu turpina piesārņot gruntsūdeņus un vaļējās ūdensnoteces.

L.Laicāns: Degradētās teritorijas un riska teritorijas ņemtas no esošās situācijas analīzes.

Nolemj: Ievērtēt vides pārskatā iepriekš izteiktos ierosinājumus un iesniegt dokumentu atkārtotai caurskatīšanai. Veikt konsultācijas ar veselības aģentūru, vides pārvaldi.

Sanāksmi beidz plkst. 12.00

Sanāksmes vadītāja A.MĀSĒNA

Protokolēja: A.MĀSĒNA

2.2.22 04.09.2013. Alūksnes novada teritorijas plānojuma 2015.-2027.gadam izstrādes Vadības grupas sanāksmes protokols Nr.22

LATVIJAS REPUBLIKA

ALŪKSNES NOVADA PAŠVALDĪBA

Nodokļu maksātāja reģistrācijas kods.90000018622
DĀRZA IELĀ 11, ALŪKSNĒ, ALŪKSNES NOVADĀ, LV – 4301, TĀLRUNIS 64381496, FAKSS 64381150,
E-PASTS: dome@aluksne.lv
A/S „SEB banka", KODS UNLALV2X, KONTS Nr.LV58UNLA0025004130335

Alūksnē

Alūksnes novada teritorijas plānojuma 2015.-2027.gadam izstrādes Vadības grupas sanāksme

PROTOKOLS Nr.22

2013. gada 4. septembrī
Vadības grupas sanāksmi sāk plkst. 10.00, beidz plkst. 12.00

Sanāksmi vada Alūksnes novada pašvaldības Attīstības un plānošanas nodaļas teritorijas plānotāja Aivita MĀSĒNA

Sanāksmi protokolē Ārija RONE – Alsviķu pagasta, Ilzenes pagasta, Zeltiņu pagasta attīstības speciāliste.

Piedalās izstrādes darba grupas locekļi:
Laima KAŅEPE – Malienas pagasta un Liepnas pagasta attīstības speciāliste
Violeta KĻAVIŅA – Jaunalūksnes pagasta, Malienas pagasta attīstības speciāliste
Jānis LĪCIS – Alūksnes novada pašvaldības kartogrāfs
Arita PRIŽAVOITE – Alūksnes novada pašvaldības Attīstības un plānošanas nodaļas vadītāja
Inese RANDA – Alūksnes novada pašvaldības zemes ierīkotāja
Ārija RONE – Alsviķu pagasta, Ilzenes pagasta un Zeltiņu pagasta attīstības speciāliste
Līga ŠĶEPASTE – Būvvaldes vadītāja, galvenā arhitekte
Iveta VEĻĶERE – Jaunlaicenes pagasta, Veclaicenes pagasta, Ziemera pagasta attīstības speciāliste
Daiga VĪTOLA – Mārkalnes pagasta, Pededzes pagasta pārvaldes vadītāja
Vija ZAĶE - Annas pagasta, Jaunannas pagasta un Kalncempju pagasta attīstības speciāliste
Piedalās interesenti:
Vēsma ČUGUNOVA – Annas pagasta, Jaunannas pagasta un Kalncempju pagasta pārvaldes vadītāja
Inta CINGLERE – Jaunalūksnes pagasta, Malienas pagasta pārvaldes vadītāja
Anrijs STRAUBE – teritorijas plānojuma kartogrāfiskā materiāla izstrādātājs
Viesturs ZAĶIS – Mārkalnes pagasta un Pededzes pagasta attīstības speciālists

Darba kārtība:
1. Teritorijas plānojuma izstrādāto dokumentu izskatīšana

1. Teritorijas plānojuma dokumentu izskatīšana

A.Māsēna uzaicina izteikt viedokļus par jūlijā aizsūtītajiem dokumentiem, norādot uz nepilnībām un kļūdām. Uzaicina izteikties katra pagasta pārstāvjiem.

1. Vija ZAĶE runā par paskaidrojuma rakstu un apbūves noteikumiem attiecībā uz Annas pagastu.

A.PRIŽAVOITE: Priekšlikums, lai nekavētu laiku, klausoties redakcionāla rakstura kļūdas, tās nodot A.Māsēnai un ar viņu arī pārrunāt.

Nolemj: Iebildumus un labojumus, kas attiecas uz paskaidrojuma rakstu iesniegt A.Māsēnai personīgi.

2. A.Māsēna uzaicina pārskatīt apbūves noteikumu atsevišķas nodaļas. Pirmais ir par fermu minimālajiem attālumiem līdz dzīvojamai apbūvei.

Izraisās dzīva diskusija.

Nolemj: Jautājumu vēl pārrunāt pagastos.

3. Lauksaimniecības zemju apmežošanas noteikumu apspriešana.

A,Māsēna informē par nosacījumiem un ierobežojumiem, kādi ievērtēti lauksaimniecībā izmantojamo zemju apmežošanai.

V.Kļaviņa nepiekrīt uzstādījumam par aizliegumu apmežot bioloģiski vērtīgos zālājus. Jo grūti būs pierādīt katrā konkrētā gabalā vai tur ir vērtīgie augi.

Nolemj: Punktu par bioloģiski vērtīgiem zālājiem svītrot.

4. Ciema robežu maiņa. A.Straube uz ekrāna parāda katra ciema paredzamās robežas.

Nolemj: mainīt Zeltiņu ciema robežu, ciemā iekļaujot sabiedrisko centru. Par cik, lai iedzīvotāji nokļūtu uz sabiedrisko centru, jāiet pa reģionālas nozīmes autoceļa malu, tāpēc A.Māsēna ierosina paredzēt gar autoceļu gājēju-velosipēdistu celiņu.

Nolemj: mainīt Zeltiņu ciema robežu un iezīmēt gājēju – velosipēdistu celiņu.

Nolemj: mainīt Jaunlaicenes ciema robežas- iekļaut tajā Parka dīķi.

5. A.Māsēna lūdz izteikt viedokli par nosacījumiem derīgo izrakteņu ieguvei.

Nolemj: Pievienot nosacījumu, ka derīgo izrakteņu izstrādātājiem jāslēdz līgums ar pašvaldību par ceļa izmantošanu, ja kravu pārvadājumi notiek pa pašvaldībai piederošu autoceļu.

6. A.Straube jautā par zonējumu Malienas ciemā, kas palicis neskaidrs no iepriekšējām sapulcēm.

Nolemj: līdz šim brīdim neskaidro teritoriju noteikt kā jauktas centra apbūves teritoriju.

7. A.Māsēna lūdz izteikt viedokli, kāda veida ražošanu atļaut ciema teritorijā.

Nolemj: ciema teritorijā ražošanas zonā kā atļauto izmantošanu atļaut vieglo rūpniecību.

8. Applūstošās teritorijas. I.Priede atzīmē, ka Mālupes pagastā nav attēlotas visas applūstošās teritorijas.

Nolemj: Mālupes pagasta kartē attēlot visas applūstošās teritorijas.

9. AMāsēna informē, ka tālākā izstrādes gaitā pēc šodienas ieteikumu ievērtēšanas grafiskajā materiālā tiks izdrukātas pagastu kartes 1.versija, kad plānojuma izstrādes darba grupa un arī pagastu pārvalžu vadītāji varēs ar tām iepazīties un oktobrī tikties un pārrunāt par atrastajām kļūdām.

Nolemj: nākošo sapulci noteikt oktobrī kartogrāfiskā materiāla analīzei.

Sanāksmi beidz plkst. 12.00

Sanāksmes vadītāja A.MĀSĒNA

Protokolēja: Ā.RONE

2.2.23 14.10.2013. Alūksnes novada teritorijas plānojuma 2015.-2027.gadam izstrādes Vadības grupas sanāksmes protokols Nr.23

LATVIJAS REPUBLIKA

ALŪKSNES NOVADA PAŠVALDĪBA

Nodokļu maksātāja reģistrācijas kods.90000018622
DĀRZA IELĀ 11, ALŪKSNĒ, ALŪKSNES NOVADĀ, LV – 4301, TĀLRUNIS 64381496, FAKSS 64381150,
E-PASTS: dome@aluksne.lv
A/S „SEB banka", KODS UNLALV2X, KONTS Nr.LV58UNLA0025004130335

Alūksnē

Alūksnes novada teritorijas plānojuma 2015.-2027.gadam izstrādes Vadības grupas sanāksme

PROTOKOLS Nr.23

2013. gada 14.oktobrī
Vadības grupas sanāksmi sāk plkst. 9.00, beidz plkst. 17.00

Sanāksmi vada Alūksnes novada pašvaldības Attīstības un plānošanas nodaļas teritorijas plānotāja Aivita MĀSĒNA

Sanāksmi protokolē Alūksnes novada pašvaldības Attīstības un plānošanas nodaļas teritorijas plānotāja Aivita MĀSĒNA

Piedalās izstrādes darba grupas locekļi:
Jānis LĪCIS – Alūksnes novada pašvaldības kartogrāfs
Laima KAŅEPE – Malienas pagasta un Liepnas pagasta attīstības speciāliste
Violeta KĻAVIŅA – Jaunalūksnes pagasta, Malienas pagasta attīstības speciāliste
Ārija RONE – Alsviķu pagasta, Ilzenes pagasta un Zeltiņu pagasta attīstības speciāliste
Iveta VEĻĶERE – Jaunlaicenes pagasta, Veclaicenes pagasta, Ziemera pagasta attīstības speciāliste
Vija ZAĶE - Annas pagasta, Jaunannas pagasta un Kalncempju pagasta attīstības speciāliste
Piedalās interesenti:
Inta CINGLERE – Jaunalūksnes pagasta, Malienas pagasta pārvaldes vadītāja
Vēsma ČUGUNOVA – Annas pagasta, Jaunannas pagasta un Kalncempju pagasta pārvaldes vadītāja
Iveta PRIEDE – Liepnas pagasta un Mālupes pagasta pārvaldes vadītāja
Ingrīda SNIEDZE – Alsviķu pagasta, Ilzenes pagasta un Zeltiņu pagasta pārvaldes vadītāja
Anrijs STRAUBE – teritorijas plānojuma kartogrāfiskā materiāla izstrādātājs
Iveta VĀRTUKAPTEINE – Jaunlaicenes pagasta, Veclaicenes pagasta un Ziemera pagasta pārvaldes vadītāja

Darba kārtība:
1. Teritorijas plānojuma grafiskā materiāla izskatīšana

1. Teritorijas plānojuma grafiskā materiāla izskatīšana

A.Māsēna atkalājot sapulci informē, ka notiks katra pagasta izstrādātā kartogrāfiskā materiāla izvērtēšana. Lai šis process būtu pēc iespējas produktīvs, kartogrāfiskie materiāli tiks skatīti tā lai katra pagastu attīstības speciālista un pagasta pārvalžu vadītāju pārziņā esošo pagastu zonējuma kartes tiktu izvērtētas vienlaicīgi. Katrai teritoriju grupai atvēlētais laiks 1 stunda.

1. Alsviķu, Ilzenes, Zeltiņu pagasti.

A.Māsēna informē, ka kartēs nav ievērtēti ģeomorfoloģiskie objekti.

Ā.Rone un I.Sniedze precizē atsevišķu pakalpojumu objektu atrašanās vietas un izmantošanas.

A.Māsēna ar pagastu pārstāvjiem precizē pašvaldībai piekrītošās zemes un nosaka to izmantošanas mērķi.

2. Annas, Jaunannas, Zeltiņu pagasti.

A.Māsēna informē, ka kartēs nav ievērtēti ģeomorfoloģiskie objekti.

V.Zaķe un V.Čugunova precizē ūdens ņemšanas vietas ugunsdzēsības vajadzībām un ciema robežas Kalncempju pagastā.

A.Māsēna ar pagastu pārstāvjiem precizē pašvaldībai piekrītošās zemes un nosaka to izmantošanas mērķi.

3. Mālupes un Liepnas pagasti.

L.Kaņepe norāda uz nepilnībām Liepnas pagasta kartogrāfiskajā materiālā. Tiek precizēti urbumu atrašanās vietas, zonējumi ciema teritorijā. Tiek nolemts ievērtēt kā rūpniecības zonu pašvaldībai piekritīgo zemi Liepnas pagastā.

I.Priede precizē atsevišķu objektu atrašanās vietu un atsevišķu zemes vienību zonējuma neatbilstību.

A.Māsēna ar pagastu pārstāvjiem precizē pašvaldībai piekrītošās zemes un nosaka to izmantošanas mērķi.

4. Mārkalnes un Pededzes pagasti

A.Māsēna informē, ka kartēs nav ievērtēti ģeomorfoloģiskie objekti.

V.Zaķis precizē kultūras pieminekļu atrašanās vietas Pededzes pagastā un atsevišķu teritoriju zonējumu Mārkalnes pagastā.

A.Māsēna ar V.Zaķi precizē pašvaldībai piekrītošās zemes un nosaka to izmantošanas mērķi.

5. Jaunalūksnes Malienas pagasti.

A.Māsēna informē, ka kartēs nav ievērtēti ģeomorfoloģiskie objekti.

A,Māsēna izsaka priekšlikumu par Alūksnes pilsētas maiņu- Kalnadruvu teritoriju Jaunalūksnes pagastā pievienojot Alūksnes pilsētai.

Nolemj: šo ideju prezentēt deputātiem un saņemt atbalstu vai noliegumu.

V.Kļaviņa informē, ka jāmaina Brencu ciema robeža Malienas pagastā atstājot ārpus ciema lauksaimniecības zemes.

Nolemj; mainīt Brencu ciema robežu.

I.Cinglere izsaka priekšlikumu mainīt zonējumu Kolberģa ciemā neatstāt rūpniecisko teritoriju, bet gan kā lauksaimniecības zemju teritoriju, jo tad ezera krastā nevarēs attīstīt rūpniecību ar piesārņojošu darbību.
Nolemj: Kolberģī mainīt zonējumu no rūpniecības uz lauksaimniecības teritoriju.
A.Māsēna ar pagastu pārstāvjiem precizē pašvaldībai piekrītošās zemes un nosaka to izmantošanas mērķi.
6. Jaunlaicenes, Veclaicenes pagasti un Ziemera pagasts.
A.Māsēna informē, ka kartēs nav ievērtēti ģeomorfoloģiskie objekti.
I.Veļķere un I.Vārtukapteine precizē atsevišķu objektu atrašanās vietas.
A.Māsēna informē par ainavisko skatu punktu atrašanās vietām.
A.Māsēna ar pagastu pārstāvjiem precizē pašvaldībai piekrītošās zemes un nosaka to izmantošanas mērķi.

Sanāksmi beidz plkst. 17.00

Sanāksmes vadītāja A.MĀSĒNA
Protokolēja: A.MĀSĒNA

2.2.24 23.10.2013. Alūksnes novada teritorijas plānojuma 2015.-2027.gadam izstrādes Vadības grupas sanāksmes protokols 24

LATVIJAS REPUBLIKA

ALŪKSNES NOVADA PAŠVALDĪBA

Nodokļu maksātāja reģistrācijas kods.90000018622
DĀRZA IELĀ 11, ALŪKSNĒ, ALŪKSNES NOVADĀ, LV – 4301, TĀLRUNIS 64381496, FAKSS 64381150,
E-PASTS: dome@aluksne.lv
A/S „SEB banka", KODS UNLALV2X, KONTS Nr.LV58UNLA0025004130335

Alūksnē

Alūksnes novada teritorijas plānojuma 2015.-2027.gadam izstrādes Vadības grupas sanāksme

PROTOKOLS Nr.24

2013. gada 23.oktobrī
Vadības grupas sanāksmi sāk plkst. 13.00, beidz plkst. 14.30

Sanāksmi vada Alūksnes novada pašvaldības Attīstības un plānošanas nodaļas teritorijas plānotāja Aivita MĀSĒNA

Sanāksmi protokolē Ārija RONE – Alsviķu pagasta, Ilzenes pagasta un Zeltiņu pagasta attīstības speciāliste
Piedalās izstrādes darba grupas locekļi:
Janīna ČUGUNOVA – pašvaldības izpilddirektore, teritorijas plānojuma izstrādes darba grupas vadītāja
Jānis LĪCIS – Alūksnes novada pašvaldības kartogrāfs
Laima KAŅEPE – Malienas pagasta un Liepnas pagasta attīstības speciāliste
Violeta KĻAVIŅA – Jaunalūksnes pagasta, Malienas pagasta attīstības speciāliste
Arita PRIŽAVOITE – Alūksnes novada pašvaldības Attīstības un plānošanas nodaļas vadītāja
Inese RANDA – Alūksnes novada pašvaldības zemes ierīkotāja
Ārija RONE – Alsviķu pagasta, Ilzenes pagasta un Zeltiņu pagasta attīstības speciāliste

Darba kārtība:
1. Teritorijas plānojuma izstrādes gaita
2. Diskusijas

1. Teritorijas plānojuma izstrādes gaita

A.Māsēna atklāj sapulci. Kopš pēdējās sapulces krietni pavirzījusies uz priekšu plānojuma dokumentu izstrāde. Ir sagatavots esošās situācijas apraksts un paskaidrojuma raksts. Vēl jāprecizē atsevišķu sadaļu analizējamie dati, kas nosūtīti attiecīgajām iestādēm. Sagatavots rūpniecisko teritoriju kopsavilkums esošajā plānojumā un paredzamās šīs zonas platības jaunajā plānojumā. Platības un teritoriju skaits kopumā ir samazinājušās, kas izskaidrojams ar to, ka esošajos plānojumos kā rūpnieciska teritorija tika ievērtētas bijušo darbnīcu pamesto fermu teritorijas. Apbraukājot pagastus un apsekojot šīs teritorijas dabā redzams, ka daudzas no šīm ēkām ir sagruvušas un nekādu saimniecisko darbību tur uzsākt ir problemātiski.

Sagatavots sabiedriskā transporta maršrutu saraksts, izsūtīts pagastos pārskatīšanai, ir jau saņemti precizējumi.

Sagatavota nodaļa Pielikumi, kurā tabulu veidā apkopoti novadu raksturojošie objekti un teritorijas.

Aktualizēts tiek arī grafiskais materiāls. Nesen bija sapulce tieši par kartogrāfiskā materiāla- pagastu plānotās izmantošanas kartes izvērtēšana.

Tā kā Līga ir saslimusi izpaliks ziņojums par apbūves noteikumu izstrādes gaitu.

Informācija pieņemta zināšanai.

2. Diskusijas

1. A.Māsēna jautā par novadgrāvjiem Alūksnes pilsētā, vai tos noteikt kā ūdensteces ar aizsargjoslu.

I. Randa atzīmē, ka kartē tādi grāvji ir jāievērtē. Tie būtu maģistrālie novadgrāvji, piemēram, Baložu bulvārī un Torņa ielā.

2. A.Māsēna uzdod jautājumu par parkiem. Kādas zaļumteritorijas atzīmēsim kā parkus.

Tiek nosaukti Alūksnes muižas parks, Tempļakalna parks, kuri ir pašvaldības īpašumā.

A.Māsēna: Bet Alūksnes 700gadu parks?

J.Līcis: tā nav pašvaldības teritorija.

I.Randa izsaka savu viedokli, ka šai teritorijai ir saglabājams parka statuss, jo savā laikā tas tika arī ierīkots ar mērķi –parks. Pašlaik tur celiņi ir aizauguši, bet apstādījumi ir, ir dīķis, pie kura mēdz atpūsties vietējie iedzīvotāji.

Nolemj: Alūksnes 700gadu parku atstāt parku sarakstā.

3. A.Māsēna atkārtoti aicina izteikties par veloceliņu infrastruktūru pilsētā.

A.Prižavoite norāda, ka jāsaglabā veloceliņi no Brūža ielas virzienā pa Skolas ielu, tālāk pa Alūksnes muižas parka teritorija, Lāčplēša ielu virzienā uz Kolberģi. Otrs posms-Krišjāņa Barona iela un trešais – no Tempļa kalna virzienā uz Jaunsētām.

4. A.Māsēna lūdz izteikt viedokli par dārza māju apbūves teritorijaām kalnadruvās un Sīļos Alūksnes pilsētā. Ministru Kabineta noteikumi Nr240 paredz šādās teritorijās dārza mājas pārbūvēt par savrupmāju, ja tiek izstrādāts detālplānojums.

Pašlaik esošajā plānojumā nav noteikti nekādi nosacījumi, kādos gadījumos šīs pārbūves var notikt.

Nolemj: Dārza māju teritorijai dot apakšzonu DsM1 un noteikt nosacījumus to izmantošanai.

5.A.Māsēna: Vēl arvienatklāts jautājums par Aizupīšu ciema Alsviķu pagastā un Kalnadruvu teritoriju Jaunalūksnes pagastā pievienošanu pilsētai.

J.Čugunova: Šo jautājumu vajag sagatavot un iesniegt izskatīšanai deputātiem pēc domes sēdes kā informāciju, tad arī pieņemsim galīgo lēmumu.

Nolemj: A.Māsēnai sagatavot prezentāciju deputātiem par + un – pilsētas robežu maiņas gadījumā.

Sanāksmi beidz plkst. 14.30

Sanāksmes vadītāja A.MĀSĒNA

Protokolēja: Ā.RONE

2.2.25 31.10.2013. Alūksnes novada teritorijas plānojuma 2015.-2027.gadam izstrādes Vadības grupas sanāksmes protokols 25

LATVIJAS REPUBLIKA

ALŪKSNES NOVADA PAŠVALDĪBA

Nodokļu maksātāja reģistrācijas kods.90000018622
DĀRZA IELĀ 11, ALŪKSNĒ, ALŪKSNES NOVADĀ, LV – 4301, TĀLRUNIS 64381496, FAKSS 64381150,
E-PASTS: dome@aluksne.lv
A/S „SEB banka", KODS UNLALV2X, KONTS Nr.LV58UNLA0025004130335

Alūksnē

Alūksnes novada teritorijas plānojuma 2015.-2027.gadam izstrādes Vadības grupas sanāksme

PROTOKOLS Nr.25

2013. gada 31.oktobrī
Vadības grupas sanāksmi sāk plkst. 13.00, beidz plkst. 15.00

Sanāksmi vada Alūksnes novada pašvaldības Attīstības un plānošanas nodaļas teritorijas plānotāja Aivita MĀSĒNA

Sanāksmi protokolē Aivita MĀSĒNA – Alūksnes novada pašvaldības Attīstības un plānošanas nodaļas teritorijas plānotāja
Piedalās izstrādes darba grupas locekļi:
Jānis LĪCIS – Alūksnes novada pašvaldības kartogrāfs
Laima KAŅEPE – Mālupes pagasta un Liepnas pagasta attīstības speciāliste
Violeta KĻAVIŅA – Jaunalūksnes pagasta, Malienas pagasta attīstības speciāliste
Inese RANDA – Alūksnes novada pašvaldības zemes ierīkotāja
Ārija RONE – Alsviķu pagasta, Ilzenes pagasta un Zeltiņu pagasta attīstības speciāliste
Līga ŠĶEPASTE – Būvvaldes vadītāja, galvenā arhitekte
Arturs UPĪTS- Alūksnes novada pašvaldības jurists

Darba kārtība:
1. Apbūves noteikumu sagatavotās redakcijas izskatīšana

1. Apbūves noteikumu redakcijas izskatīšana

A.Māsēna atklāj sapulci un informē, ka nepieciešams izskatīt apbūves noteikumu sadaļas un tos, ja nepieciešams, labot un konkretizēt. Uzaicina sākt izskatīt pirmās četras apakšnodaļas.
Pēc diskusijām nolemts labot sekojošas apakšnodaļas un to punktus:
1. – nodaļā „Adresācija" svītrot punktu, kas nosaka, ka adresācijā lauku teritorijās var izmantot vēsturiskā ciema nosaukumu kā papildinājumu viensētas nosaukumam, jo tas ir pretrunā ar spēkā esošu likumdošanu;
2. Nodaļā „Visās teritorijās atļautā izmantošana" 1.apkšpunktu izteikt redakcijā – nepieciešamo transportlīdzekļu stāvvietu ierīkošanai;

3. Nodaļā „Piekļūšanas noteikumi un vides pieejamības nodrošināšana" svītrot punktus, kas jau noteikti MK 30.04.2013. noteikumos Nr.240 „Vispārīgie teritorijas plānošanas, izmantošanas un apbūves noteikumi;

4. Nodaļā „Prasības jaunizveidojamo zemesgabalu minimālajām platībām, jaunu zemesgabalu veidošanai, apvienošanai un robežu pārkārtošanai" svītrot punktus, kas jau noteikti MK 30.04.2013. noteikumos Nr.240 „Vispārīgie teritorijas plānošanas, izmantošanas un apbūves noteikumi;

Notiek diskusijas, kādam jābūt apbūvei paredzēta zemesgabala platībai laukos un ciemos.

Nolemj: minimālo zemesgabala platumu pilsētā noteikt 15 m, ciemos -20m.

3.9. Nodaļā „Prasības dabas teritoriju izmantošanai un apstādījumu ierīkošanai" skartos jautājumus nolemts atlikt un noskaidrot to saistību ar saistošajiem noteikumiem;

3.11. Nodaļā „Transportlīdzekļu novietošana" svītrot punktus, kuros doti nosacījumi nepieciešamo autostāvvietu skaita attiecīgajā teritorijā, kā arī nepieciešamo transportlīdzekļu skaitu atsevišķās apbūves teritorijās pie konkrētiem objektiem noteikšanai, jo tos reglamentē spēkā esošie normatīvie akti.

Sanāksmi beidz plkst. 15.00

Sanāksmes vadītāja A.MĀSĒNA

Protokolēja: A.MĀSĒNA

2.2.26 08.11.2013. Alūksnes novada teritorijas plānojuma 2015.-2027.gadam izstrādes Vadības grupas sanāksmes protokols 26

LATVIJAS REPUBLIKA

ALŪKSNES NOVADA PAŠVALDĪBA

Nodokļu maksātāja reģistrācijas kods.90000018622
DĀRZA IELĀ 11, ALŪKSNĒ, ALŪKSNES NOVADĀ, LV – 4301, TĀLRUNIS 64381496, FAKSS 64381150,
E-PASTS: dome@aluksne.lv
A/S „SEB banka", KODS UNLALV2X, KONTS Nr.LV58UNLA0025004130335

Alūksnē

Alūksnes novada teritorijas plānojuma 2015.-2027.gadam izstrādes Vadības grupas sanāksme

PROTOKOLS Nr.26

2013. gada 08.novembrī
Vadības grupas sanāksmi sāk plkst. 14.00, beidz plkst. 16.30

Sanāksmi vada Alūksnes novada pašvaldības Attīstības un plānošanas nodaļas teritorijas plānotāja Aivita MĀSĒNA

Sanāksmi protokolē Ārija RONE – Alsviķu pagasta, Ilzenes pagasta un Zeltiņu pagasta attīstības speciāliste
Piedalās izstrādes darba grupas locekļi:
Jānis LĪCIS – Alūksnes novada pašvaldības kartogrāfs
Violeta KĻAVIŅA – Jaunalūksnes pagasta, Malienas pagasta attīstības speciāliste
Inese RANDA – Alūksnes novada pašvaldības zemes ierīkotāja
Ārija RONE – Alsviķu pagasta, Ilzenes pagasta un Zeltiņu pagasta attīstības speciāliste
Līga ŠĶEPASTE – Būvvaldes vadītāja, galvenā arhitekte
Arturs UPĪTS- Alūksnes novada pašvaldības jurists
Iveta VĀRTUKAPTEINE – Jaunlaicenes, Veclaicenes, Ziemera pagasta attīstības speciāliste
Daiga VĪTOLA – Mārkalnes un Pededzes pagasta pārvaldes vadītāja

Darba kārtība:
1. Apbūves noteikumu sagatavotās redakcijas izskatīšana

1. Apbūves noteikumu redakcijas izskatīšana
A.Māsēna atklāj sapulci un informē, ka nepieciešams turpināt izskatīt apbūves noteikumu sadaļas un tos, ja nepieciešams, labot un konkretizēt.
Diskusijas par nodaļu „Prasības Alūksnes vēsturiskā centra apbūvei"
A.Māsēna: Vai vajag vēsturiskajā centrā ierobežojumus ēku augstumiem?
L.Šķepaste: Domāju, ka tas nav svarīgi, jo būvprojektu būs nepieciešams saskaņot Valsts kultūras pieminekļu aizsardzības inspekcijā.
A.Māsēna: Noteikums, ka vēsturiskajā centrā nedrīkst uz ēkas fasādes pret ielu uzstādīt satelītantenas un saules baterijas?

A.Upīts: Saules baterijas, ja uzstāda, tad tās atrodas uz jumta un nav redzamas. Jāatstāj tikai ierobežojums par satelītantenām.
A.Māsēna: Kādi ierobežojumi vēsturiskajā centrā par fasādes apdares materiāliem?
J.Čugunova: Nebūtu pieļaujami plastikāta apdares materiāli un guļbaļķu imitācija, kam piekrīt arī pārējie sapulces dalībnieki.
A.Māsēna: Vai nosakām savādākus risinājumus ietvēm, piemēram, ka var atrasties vienā līmenī ar ielu?
J.Čugunova: Domāju, ka mums tāda vajadzība neradīsies, jo visur jau ir gar ielām ietves un, tās rekonstruējot, varēs palikt virs ielas līmeņa. Tiek nolemts, ka tādu punktu neiekļaut Apbūves noteikumos.
A.Māsēna: Vai nosakām nosacījumus vēsturiskajā centrā esošo ēku skatlogiem?
Nolemj nosacījumus nenoteikt.
A.Māsēna: Nākošā nodaļa „Vēsturisko ēku logu, durvju un jumtu nomaiņa". Kādi būtu labojumi?
L.Šķepaste: Daudzās ēkās jau ir plastikāta logi. Visa Miera iela ir vēsturiskā centra teritorijā, kur jau daudzās mājās šie plastikāta logi ir.
A.Māsēna: Bet kā ar vēsturiskajām mājām?
J.Čugunova: Vai nevar noteikt, ka tajās ēkās logi un durvis jāatjauno vēsturiskajā izskatā?
L.Šķepaste: Jā, liekam tādu nosacījumu.
A.Māsēna: Par novada nozīmes kultūrvēsturiskajiem objektiem. Vai vajadzīgs iekļaut formulējumu, ka pašvaldība var pieņemt saistošos noteikumus attiecībā uz novada nozīmes kultūrvēsturiskajiem objektiem?
A.Upīts. Nē nevajag.
V.Kļaviņa: Vajag teikumā par šo objektu un piemiņas vietu uztērēšanu noteikt , ka atbildīgs par to ir īpašnieks vai piemiņas vietas zemes īpašnieks, ja to citādi nenosaka normatīvie akti.
A.Upīts. Jā, piekrītu.
A.Māsēna: Jautājums par lauksaimniecībā izmatojamās zemes apmežošanu, kādus nosacījumus liekam. Vai liekam nosacījumu par zemes auglības ballēm?
Diskusijas kopsavilkums: Balles nelikt, jo tās noteiktas 80-tajos gados un šodien daudzās vietās noteikti vērtība ir mainījusies un to var arī var apstrīdēt.
A.Māsēna: Kādam jābūt vienlaidus zemes gabala lielumam, kur nevarēs veikt apmežošanu -15 vai 10 ha?
Diskusijas dalībnieki vienojas, ka zemes gabalam jābūt 15 ha lielam, lai tur nevarētu uzsākt apmežošanu.
L.Šķepaste: Kas ir pārmitras platības?
V.Kļaviņa: To redz pēc augiem.
A.Māsēna: Prasības derīgo izrakteņu iegūšanai un karjeru veidošanai, darbībai un rekultivācijai.
D.Vītola: Mēs nevaram prasīt, lai tiktu noslēgts līgums par pašvaldības autoceļu izmantošanu, jo likums to neļauj, pašvaldībai pašai arī savi ceļi jālabo un jāuztur.
Pēc diskusijām nolemj noteikt nosacījumu, ka karjeru izstrādātāji nevar pasliktināt izmantoto ceļu segumu kvalitāti.
A.Upīts: Iesaku papildināt nosacījumu, ka karjers var atrasties ne tuvāk par 100metriem no kaimiņa zemes robežas, var tuvāk, ja saņemta kaimiņa rakstiska vienošanās var tuvāk, bet ne tuvāk par 50m.
Nolemj: Priekšlikumu ņemt vērā.
A.Māsēna: Prasības ēkas un būves vai to daļu funkcionalitātes maiņai. Vai ir iebildumi?
Notiek diskusija par variantiem, ja notiek saimnieciskā darbība dzīvoklī. Nolemj atstāt izstrādātajā redakcijā.

A.Māsēna: Prasības pagalmiem. Vai ir priekšlikumi?
Notiek diskusijas par iekšpagalmiem starp daudzdzīvokļu mājām, pēc kurām nolemj izņemt nosacījumus par daudzdzīvokļu namu iekšpagalmu labiekārtojuma izbūvei un par pagalmu uzturēšanu, jo to reglamentē saistošie noteikumi.
A.Māsēna: nodaļā „Prasības būvju novietojumam zemes vienībā, būvlaidei un apbūves līnijai. Kādi iebildumi un priekšlikumi?
Pēc diskusijām nolemj: Izslēgt nosacījumu: savrupmāju un viensētu apbūves dzīvojamās ēkas novieto ne tuvāk par 4 m no zemes vienības robežas, jo to jau reglamentē citi normatīvie akti.
Nosakot minimālos attālumus no kaimiņu zemes gabala robežām līdz mēslu krātuvēm, komposta kaudzēm, sausajām tualetēm noteikt 1,5 m, kas jau noteikts Civillikumā.
A.Māsēna. Kādi priekšlikumi par nosacījumu, ka ēkas fasādes daļai pret ielu, jābūt vizuāli skatāmai?
Diskusija par terminu „Vizuāli skatāma". A.Māsēna paskaidro šī nosacījuma būtību - lai nepieļautu, ka gar maģistrālajām ielām tiktu būvētas ēkas, kuru fasādēs pret ielu nav logu vai ir citādi neestētisks skats.
Nolemj jautājuma izskatīšanu atlikt.

Sanāksmi beidz plkst. 16.30

Sanāksmes vadītāja A.MĀSĒNA
Protokolēja: Ā.RONE

2.2.27 14.11.2013. Alūksnes novada teritorijas plānojuma 2015.-2027.gadam izstrādes Vadības grupas sanāksmes protokols 27

LATVIJAS REPUBLIKA

ALŪKSNES NOVADA PAŠVALDĪBA

Nodokļu maksātāja reģistrācijas kods.90000018622
DĀRZA IELĀ 11, ALŪKSNĒ, ALŪKSNES NOVADĀ, LV – 4301, TĀLRUNIS 64381496, FAKSS 64381150,
E-PASTS: dome@aluksne.lv
A/S „SEB banka", KODS UNLALV2X, KONTS Nr.LV58UNLA0025004130335

Alūksnē

Alūksnes novada teritorijas plānojuma 2015.-2027.gadam izstrādes Vadības grupas sanāksme

PROTOKOLS Nr.27

2013. gada 14.novembrī
Vadības grupas sanāksmi sāk plkst. 14.00, beidz plkst. 17.00

Sanāksmi vada Alūksnes novada pašvaldības Attīstības un plānošanas nodaļas teritorijas plānotāja Aivita MĀSĒNA

Sanāksmi protokolē Ārija RONE – Alsviķu pagasta, Ilzenes pagasta un Zeltiņu pagasta attīstības speciāliste
Piedalās izstrādes darba grupas locekļi:
Jānis LĪCIS – Alūksnes novada pašvaldības kartogrāfs
Violeta KĻAVIŅA – Jaunalūksnes pagasta, Malienas pagasta attīstības speciāliste
Inese RANDA – Alūksnes novada pašvaldības zemes ierīkotāja
Ārija RONE – Alsviķu pagasta, Ilzenes pagasta un Zeltiņu pagasta attīstības speciāliste
Līga ŠĶEPASTE – Būvvaldes vadītāja, galvenā arhitekte
Iveta VĀRTUKAPTEINE – Jaunlaicenes, Veclaicenes, Ziemera pagasta attīstības speciāliste
Daiga VĪTOLA – Mārkalnes un Pededzes pagasta pārvaldes vadītāja

Darba kārtība:
1. Apbūves noteikumu sagatavotās redakcijas izskatīšana

1. Apbūves noteikumu redakcijas izskatīšana
A.Māsēna atklāj sapulci un informē, ka nepieciešams turpināt izskatīt apbūves noteikumu sadaļas un tos, ja nepieciešams, labot un konkretizēt. Apbūves noteikumi tika izsūtīti un tiek aicināt diskutēt par jautājumiem, kurus vēlas precizēt vai mainīt.
Diskusijas par nodaļu „Prasības būvēm mājlopiem".
A.Māsēna: Ministru kabineta izstrādātajos „Vispārīgie teritorijas plānošanas, izmantošanas un apbūves noteikumos" ir jau noteikti attālumi no jaunceļamām fermām līdz dzīvojamai apbūvei. Jautājums - vai mēs pieņemam šo normu vai kaut ko mainām?

Notiek diskusijas par attālumiem starp fermām un dzīvojamo apbūvi.
V.Kļaviņa: Es uzskatu, ka svarīgākais ir, lai lauku iedzīvotājiem būtu darbs un iespējas strādāt, arī ārzemēs ir lopu novietnes apdzīvotās vietās un nevienam tās netraucē.
Nolemj: Atstāt minimālos attālumus starp jaunceļamajām fermām un dzīvojamo apbūvi kā noteikts MK noteikumos. Attiecībā uz lielajiem cūku kompleksiem – to būvēšanas gadījumā veikt ieceres publisko apspriešanu, kura tālāka izbūve atļauta, ja sabiedrībai ir pozitīvs viedoklis.
Nolemj: Atstāt nosacījumos attālumus no fermām līdz dzīvojamai apbūvei saskaņā ar normatīvo aktu prasībām. Svītrot arī nosacījumus par mēslu izkliedes uz lauksaimniecības zemēm nosacījumus, jo to jau reglamentē atsevišķi Ministru kabineta noteikumi.
A.Māsēna. Vai par nākošo nodaļu „Aizsardzība pret trokšņiem un smakām" ir iebildumi?
L.Šķepaste: Vajadzētu noteikt, ka aizsardzības pasākumi pret trokšņiem un smakām (žogi, aizsrgstādījumi u.c.) jānodrošina tā zemes gabala robežās, uz kura piesārņojuma objekts atrodas.
Nolemj: Iekļaut priekšlikumu Apbūves noteikumos.
A.Māsēna: Kādi priekšlikumi par nākamajām nodaļām?
L.Šķepaste: Nevajadzētu nosaukt likuma normas minot konkrētus Ministru kabineta nosaukumus un likumus, jo bieži notiek likumu grozījumi, Ministru kabineta noteikumus aizstāj ar citiem. Vajadzētu atsaukties uz spēkā esošo likumdošanu.
Nolemj priekšlikumu ņemt vērā, kā arī tiek labotas redakcionāla rakstura kļūdas vairākās nodaļās, nemainot nosacījumu būtību.
A.Māsēna: Pārejam pie zonējumiem un tajos iekļaujamajiem nosacījumiem. Savrupmāju apbūves teritorija.
L.Šķepaste precizē atsevišķus nosacījumus apbūves rādītājiem (būvju augstums, apbūves blīvums u.c.).
A.Māsēna: Vajag pievērst uzmanību esošo dārza māju teritorijām, MK noteikumos noteikts, ka, lai pārveidotu dārza māju par savrupmāju, kvartāla robežās jāizstrādā detālplānojums. Šajās teritorijās nav kopēja kanalizācijas tīkla.
Noris diskusijas.
Nolemj Dārza mājas teritorijas izdalīt kā apakšzonu, kurā noteikta mazāka atļautā un papildizmantošana. Savrupmājas atļauts būvēt, ja nodrošina notekūdeņu savākšanu un attīrīšanu.
Tiek precizēti arī apbūves rādītāji.
A.Māsēna:Mans priekšlikums – apbūves rādītājus, būvlaides un citus tīri ar būvniecību saistītos jautājumus izskatīsim mēs ar Līgu.
Visi piekrīt.
A.Māsēna: Mazstāvu dzīvojamās apbūves teritorija. Ir iebildumi?
Tiek labotas redakcionāla rakstura kļūdas.
A.Māsēna. Daudzstāvu dzīvojamās apbūves teritorijas. Ir iebildumi?
Tiek labotas redakcionāla rakstura kļūdas.
A. Māsēna: Jaukta centra apbūves teritorija. Ir iebildumi?
Tiek nomainīti konkrēti likumu un MK noteikumu nosaukumi uz vispārinātu – atbilstoši spēkā esošo normatīvi aktu prasībām, kā arī labotas redakcionāla rakstura kļūdas.
A.Māsēna: Publiskās apbūves teritorija. Ir iebildumu?
Iebildumu nav.
A.Māsēna. Rūpniecības teritorija. Ir iebildumi?
Nav iebildumu.
A.Māsēna: Transporta infrastruktūras teritorija. Vēl līdz galam nav noprecizēta ielu klasifikācijau un noteiktas ielu sarkanās līnijas. Pie tā strādā Jānis Līcis. Bet par pārējo ir iebildumi?

Iebildumu nav.
A.Māsēna: Tehniskās apbūves teritorijas. Ir iebildumi?
Iebildumu nav.
A.Māsēna: dabas un apstādījumu teritorijas. Kā apakšzona noteikta parku teritorijas, kur ierobežota atļautā izmantošana. Ir iebildumi?
Nav iebildumu.
A.Māsēna: Mežu teritorija. Ir iebildumi?
Iebildumu nav.
A.Māsēna: lauksaimniecības teritorija. Šeit izdalītas naovada nozīmes lauksaimniecības zemes, kurām doti stingrāki nosacījumi attiecībā uz atļauto izmantošanu.
V. Kļaviņa: Kāpēc novada nozīmes lauksaimniecības zemēs nevar būvēt fermas ar dzīvnieku skaitu vairāk par 20? Tā arī ir lauksaimniecība.
Pēc diskusijām nolemj šo nosacījumu svītrot.
A.Māsēna: Ūdeņu teritorija. Ir iebildumi?
L.Šķepaste. Ko nozīmē dzīvojamā apbūve uz ūdens? Vai tā šeit iespējama?
A.Māsēna: Tagad sāk palikt populāras dažādas peldbūves – pirtis, arī dzīvojamās būves, tas gan vairāk novērojams pie jūras un lielajos ezeros, bet nav neiespējams arī Alūksnes ezerā.
A.Māsēna: Galvenie jautājumi izskatīti. Vai ir vēl kas iebilstams attiecībā uz Apbūves noteikumiem?
Iebildumu nav.
A.Māsēna: Pēc sapulces tiks veikta Apbūves noteikumu labošana attiecīgi pēc jūsu ieteikumiem, vēl ar Līgu pārskatīsim jautājumus, kas attiecas uz apbūvi un citiem specifiskiem jautājumiem. Vēlreiz jums gatavais variants tiks izsūtīts e-pastos vēlreizējai pārlasīšanai. Grafiskās daļas esam jums sūtījuši vairakkārt, domāju, un jūsu ieraudzītās kļūdas arī izlabojuši. Pēc visu dokumentu rediģēšanas dosim visu materiālu pārlasīt deputātiem. Pēc domes sēdes uzaicināšu dokumentus ierakstīt savos „flešos". Vai nu janvārī vai februārī izsludināsim 1.redakcijas apspriešanu.

Sanāksmi beidz plkst. 17.00

Sanāksmes vadītāja A.MĀSĒNA
Protokolēja: Ā.RONE

3 ZIŅOJUMS PAR VĒRĀ ŅEMTAJIEM UN NORAIDĪTAJIEM FIZISKO UN JURIDISKO PERSONU PRIEKŠLIKUMIEM UN IEBILDUMIEM

3.1 Juridisko un fizisko personu priekšlikumi un iebildumi

VALSTS AKCIJU SABIEDRĪBA
VALSTS NEKUSTAMIE ĪPAŠUMI

I. Kapulinskai: darbam.
27.12.2012.

Rīga 19. 12. 2012 Nr. 17/17979
Uz _____ Nr. _____

Alūksnes novada domei
Dārza ielā 11, Alūksnē
Alūksnes nov., LV- 4301

Par zemesgabala „Rēveļi-2",
Jaunlaicenes pagastā atļauto izmantošanu

Saskaņā ar Alūksnes novada domes 2012.gada 12.septembra izziņu Nr. ANP/1-35/12/2003 valstij piederošam Finanšu ministrijas personā reģistrētam zemesgabalam „Rēveļi-2", Jaunlaicenes pagastā, kadastra apzīmējums 3660 001 0110, ar Alūksnes novada pašvaldības 2009.gada 19.novembra saistošajiem noteikumiem Nr. 16/2009 „Par Alūksnes novada plānojumu" noteiktā atļautā izmantošana ir ½ lauksaimniecības zeme un ½ meža zeme.

Pamatojoties uz Latvijas Republikas Finanšu ministrijas 2011.gada 30.septembra Pilnvaru Nr. 12-32/36, valsts akciju sabiedrība „Valsts nekustamie īpašumi" lūdz grozīt zemes vienībai „Rēveļi-2", Jaunlaicenes pagastā atļauto izmantošanu no augstāk norādītajām uz apbūves teritoriju, kā arī pēc grozījumu veikšanas augstāk minētajos saistošajos noteikumos mainīt zemes vienībai nekustamā īpašuma lietošanas mērķi no „zeme, uz kuras galvenā saimnieciskā darbība ir lauksaimniecība", kods 0101, uz „individuālo dzīvojamo māju apbūve", kods 0601.

Pielikumā:

1. Zemesgrāmatu apliecības apliecināta kopija uz 1lapas.
2. Zemes robežu, situācijas un apgrūtinājumu plāna apliecināta kopija uz 1lapas.
3. LR Finanšu ministrijas 2011.gada 30.septembra Pilnvaras Nr. 12-32/36 apliecināta kopija uz 1 lapas.

Saņemts 9.01.13., atbildēts 10.01.2013.

Valdes locekle O. Geitus-Eitvina

SAŅEMTS
Alūksnes novada pašvaldībā
Datums 27.12.2012.
Nr. ANP/1-35/12/4280
Lietas Nr. 1-25

Rause 67024690

Juridiskā adrese: Vaļņu iela 28, Rīga, LV-1980 Tālr. 67227344, fakss 67242818 e-pasts: vni@vni.lv www.vni.lv
Vienotais reģ. Nr. 40003294758 Bankas rekvizīti: A/S «SEB banka» Kods UNLALV2X Konta Nr. LV22UNLA0002200609436

KOPIJA

LATVIJAS REPUBLIKAS FINANŠU MINISTRIJA

SMILŠU IELĀ 1, RĪGĀ, LV-1919, TĀLRUNIS (371) 67095405, FAKSS (371) 67095503
E-pasts: pasts@fm.gov.lv; www.fm.gov.lv

RĪGĀ

2011.g. 30. septembris Nr. 14-32/36

Uz _____ Nr. _____

PILNVARA

1. Pamatojoties uz Finanšu ministrijas un valsts akciju sabiedrības „Valsts nekustamie īpašumi", reģistrācijas Nr.LV40003294758, juridiskā adrese – Vaļņu ielā 28, Rīgā, LV-1980 (turpmāk – Sabiedrība) 2010.gada 10.jūnija vienošanos Nr.12-22/691 „Vienošanās par valsts nekustamo īpašumu pārvaldīšanu un savstarpējo sadarbību valsts nekustamo īpašumu pārvaldīšanas politikas izstrādē un īstenošanā" (ar grozījumiem), pilnvaroju Sabiedrību līdz zemes reformas pabeigšanai valstij piekrītošajai zemei noteikt un mainīt lietošanas mērķi, lai īpašuma tiesības uz nekustamo īpašumu nostiprinātu zemesgrāmatā uz valsts vārda Finanšu ministrijas personā, nodrošināt valsts un valstij piekrītošo nekustamo īpašumu apzināšanu, uzmērīšanu, izprasīšanu no sveša valdījuma, īpašumu pārņemšanu Finanšu ministrijas valdījumā, kā arī Finanšu ministrijas valdījumā un Sabiedrības pārvaldīšanā esošo nekustamo īpašumu nodošanu citam valdītājam vai īpašniekam saskaņā ar tiesību aktiem un Ministru kabineta rīkojumiem.

2. Pilnvaroju Sabiedrību pārņemt tās pārvaldīšanā:

2.1. nekustamos īpašumus, kuri sākotnēji tiek ierakstīti zemesgrāmatā - no nekustamā īpašuma īpašuma tiesību reģistrēšanas zemesgrāmatā uz valsts vārda Finanšu ministrijas personā dienas, izņemot 2.2. un 2.6.punktā minētajos gadījumos;

2.2. valstij piekrītošos nekustamos īpašumus, kurus Valsts ieņēmumu dienests saskaņā ar Ministru kabineta 2006.gada 25.aprīļa noteikumiem Nr.315 „Kārtība, kādā veicama valstij piekritīgās mantas uzskaite, novērtēšana, realizācija, nodošana bez maksas, iznīcināšana un realizācijas ieņēmumu ieskaitīšana valsts budžetā" bez maksas nodod Sabiedrības valdījumā - no dienas, kad Valsts ieņēmumu dienests ar aktu bez maksas nodevis Sabiedrības valdījumā;

2.3. nekustamos īpašumus, kuri saskaņā ar tiesību aktu pārņemami Finanšu ministrijas valdījumā no citas personas vai valsts iestādes - no dienas, kad Sabiedrība ar pieņemšanas - nodošanas aktu pieņēmusi nekustamo īpašumu Finanšu ministrijas valdījumā un Sabiedrības pārvaldīšanā;

2.4. nekustamos īpašumus, kuri reģistrēti zemesgrāmatā uz valsts vārda Finanšu ministrijas vai tās padotībā esošas iestādes personā un atrodas padotībā esošas iestādes pārvaldīšanā – no dienas, kad Finanšu ministrijas padotībā esoša iestāde nekustamo īpašumu ar pieņemšanas – nodošanas aktu nodevusi Sabiedrības pārvaldīšanā;

2.5. nekustamos īpašumus, kuri reģistrēti zemesgrāmatā uz valsts vārda valsts akciju sabiedrības „Valsts nekustamie īpašumi" personā – no dienas, kad ar Finanšu ministrijas un Sabiedrības pieņemšanas – nodošanas aktu Sabiedrība nodevusi nekustamo īpašumu Finanšu ministrijas valdījumā;

2.6. valstij piekrītošās zemes vienības, par kurām ar Ministru kabineta rīkojumu lemts par zemes vienību saglabāšanu valsts īpašumā un nodošanu Finanšu ministrijas

2

valdījumā – no dienas, kad valstij piekrītošās zemes vienības ņemtas Finanšu ministrijas grāmatvedības uzskaitē.

3. Lai nodrošinātu valsts nekustamo īpašumu pārvaldīšanu, pilnvaroju Sabiedrību:

3.1. pasūtīt, izvērtēt un saskaņot valstij piekrītošo un/vai piederošo zemes īpašumu robežu apsekošanas/noteikšanas/atjaunošanas aktus, zemes vienības robežu, situācijas un apgrūtinājumu plānus, zemes gabalu robežu noteikšanas projektus;

3.2. ierosināt zemes ierīcības projektus, pasūtīt zemes ierīcības darbu veikšanu, sniegt priekšlikumus, izvērtēt un saskaņot zemes ierīcības projektus, izvērtēt un saskaņot būvju īpašnieku, ja būve atrodas uz valsts Ministrijas personā īpašumā esošas zemes un ir patstāvīgs īpašuma objekts, zemes ierīcības projekta ierosinājumus;

3.3. ierosināt detālplānojumu izstrādi, izvēlēties detālplānojuma izstrādātāju, sniegt priekšlikumus un ieteikumus detālplānojuma izstrādei, izvērtēt un sniegt atļauju nekustamā īpašuma lietotājam ierosināt detālplānojuma izstrādi, nepieciešamības gadījumā izsniedzot attiecīgas pilnvaras, kā arī izvērtēt un saskaņot nekustamā īpašuma lietotāja izstrādātu detālplānojuma projektu;

3.4. izsniegt atļauju nekustamā īpašuma lietotājam pieprasīt un saņemt būvvaldē Plānošanas un arhitektūras uzdevumu būvprojekta izstrādei;

3.5. saskaņot būvprojektus (jaunai būvniecībai, rekonstrukcijai, renovācijai, nojaukšanai u.c), kā arī valsts nekustamajam īpašumam blakus esošā nekustamā īpašuma īpašnieka ierosinātus būvprojektus; saskaņot inženierkomunikāciju izbūves un rekonstrukcijas projektus (t.sk. tranzītejošus) ar tiesībām saskaņot šādu apgrūtinājumu ierakstīšanu zemesgrāmatās;

3.6. ierosināt valsts nekustamo īpašumu lietošanas mērķu noteikšanu un maiņu;

3.7. normatīvajos aktos noteiktā kārtībā ierosināt būves noteikšanu, kadastra objekta reģistrāciju, kā arī kadastra objekta kadastra datu aktualizāciju Valsts zemes dienesta Nekustamā īpašuma valsts kadastra informācijas sistēmā.

4. Pilnvaroju Sabiedrību 1., 2. un 3.uzdevuma izpildei vērsties valsts un pašvaldību iestādēs un parakstīt visa veida dokumentus (izņemot uzziņas zemes īpašuma tiesību nostiprināšanai zemesgrāmatās atbilstoši likumā „Par valsts un pašvaldību zemes īpašuma tiesībām un to nostiprināšanu zemesgrāmatās" noteiktajam).

5. 2011.gada 28.janvārī izdotā Finanšu ministrijas pilnvara Nr.12-32/5 ar šo tiek atsaukta.

Valsts sekretāre S.Bajāre

KOPIJA PAREIZA

VAS "Valsts nekustamie īpašumi"
Juridiskās nodaļas galvenā juriskonsulte
D. Krūkliņa
Rīgā, 2012. gada 11. decembrī

VALSTS AKCIJU SABIEDRĪBA VALSTS NEKUSTAMIE ĪPAŠUMI DOKUMENTIEM

J.Upeniece 67024922

A. Māšēnai: darbam.
02.01.2013.

Alūksnes novada domei
Dārza ielā 11, Alūksnē,
Alūksnes novadā, LV -4301

2013.gada 2. janvārī

Vilnis Ikkers
Vārds, uzvārds

Alūksne Jānalna 16a
korospondences adrese

deklarētā adrese

26173272
telefons

Iesniegums.

Saistībā ar Alūksnes novada teritorijas plānojuma 2015-2027.gadam izstrādi,

lūdzu noteikt īpašumam Smilšu 6 - Alūksnes ~~pagasts~~/pilsēta,

Alūksnes novads, kadastra numurs 36010112137, plānoto (atļauto) izmantošanu, kas

paredz: darbnīcas būvniecību

Piezīme: Gadījumā ja ir vairākas zemes vienības, jānorāda atsevišķi katras zemes vienības kadastra apzīmējums un tajā plānotā darbība!

Pielikumā:
Zemes robežu plāns ar plānotās darbības skici.

Iesniedzēja vai pilnvarotas
personas paraksts un atšifrējums Vilnis Ikkers

SAŅEMTS
Alūksnes novada pašvaldībā
Datums 02.01.2013
Nr. PNP/1-24/13/11
Lietas Nr. 1-24

1. lappuse no 1

Aivita MĀSĒNA

No: "Arita" <arita@aluksne.lv>
Datums: ceturtdiena, 2013. gada 10. janvārī 11:48
Kam: "Aivita Māsēna" <aivita.masena@aluksne.lv>
Tēma: Fw: Priekšlikums Alūksnes novada teritorijas plānojumam 2015. – 2027. gadam

Arita Prižavoite
Alūksnes novada pašvaldības
Plānošanas un attīstības nodaļas vadītāja
Tālr.+371 64381475
+371 26668502
E-pasts: arita@aluksne.lv

From: Aluksnes novada dome
Sent: Thursday, January 10, 2013 10:32 AM
To: Prižavoite Arita ; Māsēna Aivita
Subject: Fw: Priekšlikums Alūksnes novada teritorijas plānojumam 2015. – 2027. gadam

Labdien!

Jūsu priekšlikums saņemts un nodots Alūksnes novada pašvaldības administrācijas Plānošanas un attīstības nodaļas vadītājai Aritai PRIŽAVOITEI.

Viktorija Avota
Alūksnes novada pašvaldības
kancelejas vadītāja
tālruņi 64381499, 26670189

From: Ivars Vīksna
Sent: Thursday, January 10, 2013 10:13 AM
To: dome@aluksne.lv
Subject: Priekšlikums Alūksnes novada teritorijas plānojumam 2015. – 2027. gadam

Priekšlikums Alūksnes novada teritorijas plānojumam 2015. – 2027. gadam.

Atjaunot, savulaik savtīgos nolūkos, tuvredzīgu pagasata deputātu atcelto - privatizēto, novada ceļa statusu ceļam no Melluma līdz bijušajam kempingam un Ziemera ceļam, ja nepieciešams bez atlīdzības atsavinot pašvaldībai par labu zemi no to īpašniekiem un (vai) uzliekot apgrūtinājumus īpašnieku zemesgrāmatās, nosakot šim ceļam C kategorijas statusu. Šis ceļa posms brīvi caurbraucams ir stratēģiski svarīgs pilsētai, novada iedzīvotājiem, iedzīvotājiem kas dzīvo pieguļošajos īpašumos un tūristiem brīvai piekļuvei ezera tauvas joslai, citādi, izņemot pilsētas teritoriju, likuma kārtībā , bez saskaņošanas ar privātīpašniekiem, kuriem nevienmēr ir pozitīva attieksme pret līdzcilvēkiem, visi labākie piekļuvei Valsts publiska ezera krasti iedzīvotājiem un tūristiem ir nepieejami, novads varētu arī ierīkot dažas piekļuves vietas, kur civilizēti nolaist ūdenstransportu ezerā, ņemot vērā Valsts mežu pieredzi, ierīkot atpūtas vietas, kuras regulāri arī uzturēt.

alūksnietis Ivars Vīksna.

10.01.2013

Alūksnes novada domei
Dārza ielā 11, Alūksnē,
Alūksnes novadā, LV -4301

2012.gada 18. janvārī

Inguna Bukāne
Vārds, uzvārds

„Kalēji" Alsreiķu pag. Alūksnes nov.
korospondences adrese

„Kalēji" Alsreiķu pag. Alūksnes nov.
deklarētā adrese

29198995
Telefons

Iesniegums.

Saistībā ar Alūksnes novada teritorijas plānojuma 2015-2027.gadam izstrādi,

lūdzu noteikt īpašumam „Pļavnieki" Alsreiķu pagasts/pilsēta,

Alūksnes novads, kadastra numurs 3642 014 0003, plānoto (atļauto) izmantošanu, kas

paredz: Rūpnieciskās ražošanas uzņēmumu apbūvi kods 1001.
Tek paredzēta koksnes granulu ražotnes izveide un
kogenerācijas stacija. Zemes gabalā plānots būvēt ražotnē
izmantojamas nojumes un noliktavas, kā arī sagatavoti
laukumi koksnes uzglabāšanai.

Piezīme: Gadījumā ja ir vairākas zemes vienības, jānorāda atsevišķi katras zemes vienības kadastra apzīmējums un tajā plānotā darbība!

Pielikumā:
Zemes robežu plāns ar plānotās darbības skici.

Iesniedzēja vai pilnvarotas
personas paraksts un atšifrējums ..... /Inguna Bukāne/

ZEMES LIETOŠANAS VEIDU EKSPLIKĀCIJA									
Zemes vienības platība ha	TAJĀ SKAITĀ								Meliorētā lauksaimniecībā izmantojamā zeme
	Zem ēkām un pagalmiem	Aramzeme	Augļu dārzi	Pļavas	Ganības	Meži	Krūmāji	Pārējās zemes	
5.3	-	3.0	-	0.4	-	0.7	1.2	-	-

Zemes vienības izvietojuma shēma

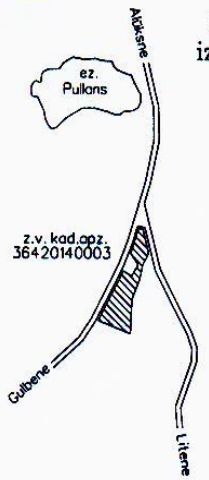

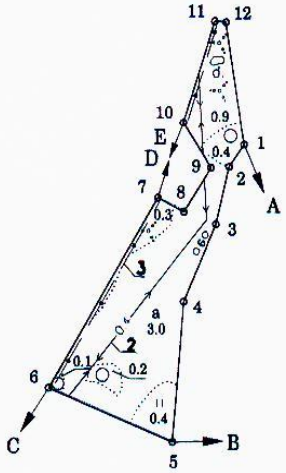

Nekustamā īpašuma lietošanas tiesību apgrūtinājumi

2. Ziemeļaustrumu elektriskie tīkli - 0.4 kV EPL - 0.33 ha
3. Alūksnes rajona telekomunikāciju centrs - sakaru kabelis - 0.5 km

Robežojošo zemes vienību saraksts

No A līdz B paju sabiedrības "Alsviķi" zeme
No B līdz C E.Priedītes zemn. s-bas zeme
No C līdz D Alūksnes 15.CP zeme
No D līdz E E.Priedītes "Gravas" zeme
No E līdz A Alūksnes 15.CP zeme

Dokuments registrēts Nekustamā īpašuma valsts kadastra informācijas sistēmā
20 . 01 . 2012.
(DD.MM.GGGG)
/Anna Serdāne
(paraksts) (paraksta atšifrējums)
Kadastra inž.

Plāna mērogs 1:10 000

Plānu izgatavoja mērnieks		Valdis Bērziņš	05.01.2012.

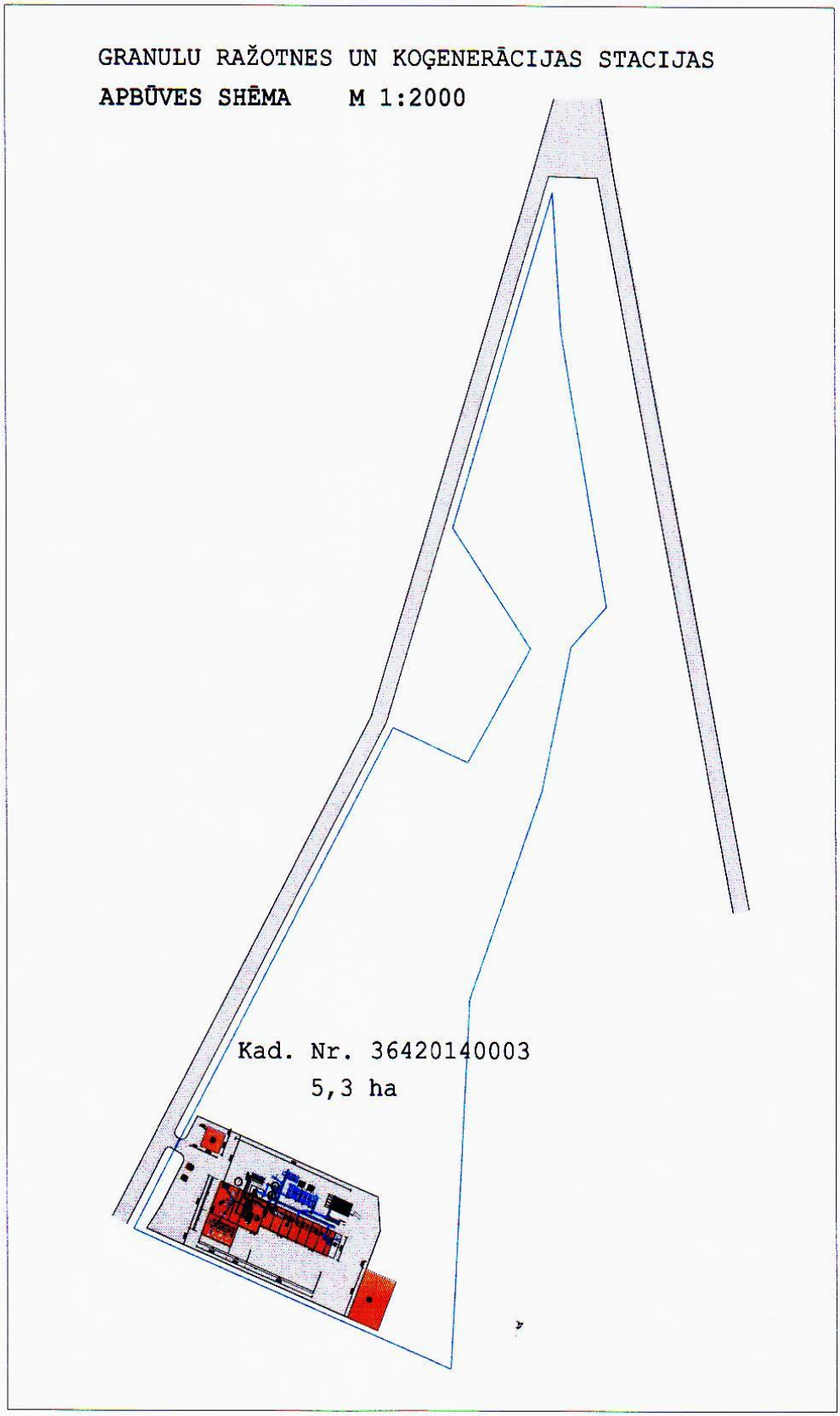
GRANULU RAŽOTNES UN KOĢENERĀCIJAS STACIJAS
APBŪVES SHĒMA M 1:2000
Kad. Nr. 36420140003
5,3 ha

A. Priżavoitei
J. Randai
A. Māsēnai
darbam
23.01.2013.

ALŪKSNES NOVADA PAŠVALDĪBA

ALSVIĶU PAGASTA PĀRVALDE

Nodokļu maksātāja struktūrvienības
reģistrācijas kods 9000489963
„PAGASTNAMĀ", ALSVIĶU PAGASTĀ , ALŪKSNES NOVADĀ , LV- 4333
TĀLRUNIS/FAKSS 64354142, E-PASTS alsviki@aluksne

Alūksnes novada Alsviķu pagastā

23.01.2013. Nr. APP/1-5/13/5
uz 14.01.2013.Nr.ANP/1-33/13/116

ALŪKSNES NOVADA PAŠVALDĪBAI
Dārza ielā 11
Alūksnē, LV 4301

Par nekustāmā īpašuma „Alsviķu cehs" daļas atsavināšanas procesa uzsākšanai

Pamatojoties uz Alūksnes novada pašvaldības vēstuli no 14.01.2013.Nr.ANP/1-33/13/116, Alsviķu pagasta pārvalde informē, ka

1. Uztur spēkā prasību par nekustamā īpašuma Alsviķu cehs, Alsviķu pagastā, Alūksnes novadā – daļas „Pienotavas ēka" ar kadastra Nr.364200602030001, platībā 789,8m2 atdalīšanu, lai nodotu atsavināšanai uzņēmējdarbības uzsākšanai, vai piedāvā slēgt nomas līgumu par nekustamā īpašuma daļu „Pienotavas ēka" ar kadastra Nr.364200602030001 uz 99. gadiem.

2. Padziļināti izskatot jautājumu par nekustamo īpašumu „Alsviķu cehs" lūdzam rast risinājumu servitūta ceļa noteikšanai uz blakus esošajiem nekustamajiem īpašumiem "Ausekļi"-6(angārs) un „ Ausekļi -2"(dzīvojamā māja), kā arī pie pašvaldībai piederošā nekustamā īpašuma „Alsviķu cehs" daļām „Kantora ēka" un „Garāža", kurā pašreiz tiek novietota Sociālā dienesta mašīna projekta „Aprūpe mājās" realizācijai.

3. Lūdzam mainīt teritoriālplānojumā pašvaldībai piederošā nekustamā īpašuma „Alsviķu cehs" daļām "Kantora ēka" un „Garāžas" no rūpnieciskās zonas uz sabiedrībai pieejamu zonu ar iespēju pagasta pārvaldei veikt likumā „Par pašvaldībām" noteiktās funkcijas:

- izveidot sabiedrisko centru pieejamu visām paaudzēm;
- veicināt iedzīvotāju veselīga dzīvesveida popularizēšanu, iesaistot tos dažādās sportiskās aktivitātes ziemas periodā.
- nodrošināt iedzīvotājiem veļas mazgāšanas pakalpojumu sniegšanu, kā arī dušas.
- izveidot sociālo dzīvokli.

Alsviķu pagasta pārvaldes p.i. Ā.RONE

Rone 64354142
alsviki@aluksne.lv

SAŅEMTS
Alūksnes novada pašvaldībā
Datums 23.01.2013
Nr. ANP/1-33/13/225
Lietas Nr. 1-33

A. Māsēnai: darbam.
30.01.2013.

Alūksnes novada domei
Dārza ielā 11, Alūksnē,
Alūksnes novadā, LV -4301

2013.gada 29. janvāris

Valdis Tepmiece
Vārds, uzvārds

Alūksnes nov. Zīmeru nov.
korospondences adrese

Mārīcavalns „Faunozoli"
deklarētā adrese

26308094
telefons

Iesniegums.

Saistībā ar Alūksnes novada teritorijas plānojuma 2015-2027.gadam izstrādi,

lūdzu noteikt īpašumam „Faunozoli, Rūkīši Zīmeru pagasts/pilsēta,

Alūksnes novads, kadastra numurs 36960050262; 242; 243; 137, plānoto (atļauto) izmantošanu, kas

paredz: va nētrodas ciema robežās

Piezīme: Gadījumā ja ir vairākas zemes vienības, jānorāda atsevišķi katras zemes vienības kadastra apzīmējums un tajā plānotā darbība!

Pielikumā:
Zemes robežu plāns ar plānotās darbības skici. nav

Iesniedzēja vai pilnvarotas
personas paraksts un atšifrējums

PAŠVALDĪBA
29.01.2013
ANP/1-24/13/109
1-24

A. Mālēnai: darbam.
07.02.2013.

Alūksnes novada pašvaldībai

Lāsmas Eglītes
Adrese: Cēsu iela 10-13, Alūksne, LV- 4301
Kontakttelefons: 26374367

IESNIEGUMS

Lūdzu rast iespēju iekļaut teritorijas plānojumā nobrauktuvi, kas atrodas pie Valsts autoceļa P40 Alūksne-Zaiceva apdzīvotā vietā Kolberģis (uzreiz aiz ceļa zīmes braucot no Alūksnes ceļa labajā pusē). Nobrauktuve pieved pie nekustamā īpašuma „Ielejas", kas atrodas Jaunalūksnes pagastā Alūksnes novadā, ar kadastra numuru: 3656-003-0054.

Klāt pievienoju zemes robežu plānu.

07.02.2013. Lāsma Eglīte

LEglīte

07.02.2013
ANP/1-24/13/148
1-24

LATVIJAS REPUBLIKA

Alūksnes rajona

Jaunalūksnes pagasta
saimniecības "~~EGLĪTES~~" Labdaru Sist.
"Jelejas"
Zemes kadastra Nr. 3656 - 003 - 0054

ZEMES ROBEŽU PLĀNS

Robežas noteiktas atbilstoši Jaunalūksnes pagasta zemes komisijas 1997.gada "24." marta lēmumam Nr. 20

Zemes īpašuma tiesības atjaunotas ar VZD vidzemes reg. nod. vad. vietn., Alūksnes raj. filiāles vadītāja 2000. gada 9 oktobra lēmumu Nr. 386

Robežu plāns sastādīts pēc 1999. gada robežu ierādīšanas materiāliem mērogā 1 : 5000 ar mēroga 1 : 10000 noteiktību

Zemes kopplatība ir 1.5 ha, izpildot robežu uzmērīšanu, zemes īpašuma kopplatība var tikt precizēta.

Zemes īpašums reģistrēts Alūksnes zemesgrāmatu nodaļas Jaunalūksnes pag. zemesgrāmatā

2000 gada 21. novembrī

Nodalījuma (folijas) Nr. 539

Zemesgrāmatu nodaļas tiesnesis Ingrīda Grūvera

VZD VIDZEMES REĢIONĀLĀ NODAĻA
ALŪKSNES RAJONA FILIĀLE

Filiāles vadītājs | Monvīds Šteinerts 26.07.00

EKSPLIKĀCIJA															
Zemes gabalu Nr.	Kopplatība, ha	Tai skaitā													
		L/s izm. zeme	No tās					Meži	Krumāji	Purvi	Ceļi	Zem ēkam un pagalmiem	Zem ūdeņiem	No tās	Pārējās
			Aramzeme	Augļu dārzi	Pļavas	Ganības	T.sk. nosus.							Zem zivju dīķiem	
	1.5	1.3	1.2	—	—	0.1	0.6	0.1	—	—	—	—	0.1	—	—

ZEMES GABALA IZVIETOJUMA SHĒMA

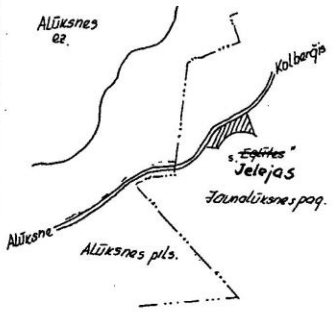

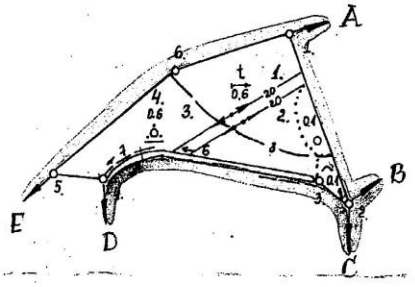

ROBEŽU APRAKSTS

A - B. Kopsaimniecības „Ozolini-2" zeme
B - C. Saimniecības „Dālderi" zeme
C - D. Saimniecības „Sārmokšļi" zeme
D - E. Saimniecības „Kreiļi" zeme
E - A. Latvijas autoceļu direkcijas Alūksnes nodaļas zeme

ĀPROBEŽOJUMI

1. 20kV elektrisko tīklu gaisvadu līnijas 20m aizsargjosla 0,1km ; 0,2Ha
2. 0,1km ; 0,2Ha
3. Ceļa servitūts 3m 0,1 km ; 0,03Ha
4. Autoceļa Alūksne-Zaiceva 30m aizsargjosla 0,2km ; 0,3Ha

NEKUSTAMA ĪPAŠUMA REĢISTRĒTS 27.07.2000 A.Māsēna VALSTS KADASTRA REĢISTRS

Kontūru fotokartes Nr. 851(76)
Nr. zemes ierīcības projektā 4/81

VZD VIDZEMES REĢIONĀLĀ NODAĻA
ALŪKSNES RAJONA FILIĀLES
NEKUSTAMĀ ĪPAŠUMA FORMĒŠANAS BIROJS

Biroja vadītājs	[signature]	M.Kriķis	26.07.00
Robežas ierādīja	[signature]	M. Marhele	02.12.99
Plānu zīmēja	[signature]	M. Marhele	04.07.00

Sabiedrība ar ierobežotu atbildību "MCD"
Adrese: Peldu iela 14a, Alūksne, Alūksnes novads, LV-4301
fakss +371 64307081, tālr. +371 64307082, 64307137

Alūksnē

A. Mālēnas - dārbam pe plānojuma.

2013.gada 27.februārī

Nr.270213-V1

28.02.2013

Alūksnes novada domei
Dārza ielā 11, Alūksnē,
Alūksnes novadā, LV-4301

SIA „MCD" valdes priekšsēdētāja
Andreja Prinduļa
Peldu ielā 14A, Alūksnē,
Alūksnes novadā, LV-4301

IESNIEGUMS

Saistībā ar Alūksnes novada teritorijas plānojuma 2015-2027.gadam izstrādi, lūdzu noteikt īpašumam „Peldu iela 14A", Alūksne, Alūksnes novads, kadastra numurs 3601 007 1138, un īpašumam „Peldu iela 14C", Alūksne, Alūksnes novads, kadastra numurs 3601 007 1147, plānoto (atļauto) izmantošanu, kas paredz: *komerciāla rakstura ēku apbūves teritoriju (AC).*

Lai uzņēmums spētu sakārtot sev piederošās ēkas un zemi, piesaistīt ES finanšu līdzekļus, turpinātu uzturēt īpašumu atbilstoši vides vadības sistēmas ISO 14001:2004 standarta prasībām (sertifikāts Nr.1568 iegūts 12.03.2010.) lūdzu noteikt iepriekš minētajiem īpašumiem *Komerciāla rakstura ēku apbūves teritoriju (AC).*

Pielikumā: Zemes robežu plāns ar esošās situācijas skici.

Valdes priekšsēdētājs Andrejs Prindulis

SAŅEMTS
Alūksnes novada pašvaldībā
Datums 28.02.2013
Nr. ANP/1-40/13/627
Lietas Nr. 1-40

Reģ. Nr. 44103024338, PVN reģ. Nr. LV44103024338
Nor. Rēķ. LV85UNLA0050000565122, Latvijas Unibanka Alūksnes filiālē, S.W.I.F.T: UNLALV2X025

ESOŠĀS SITUĀCIJAS SKICE

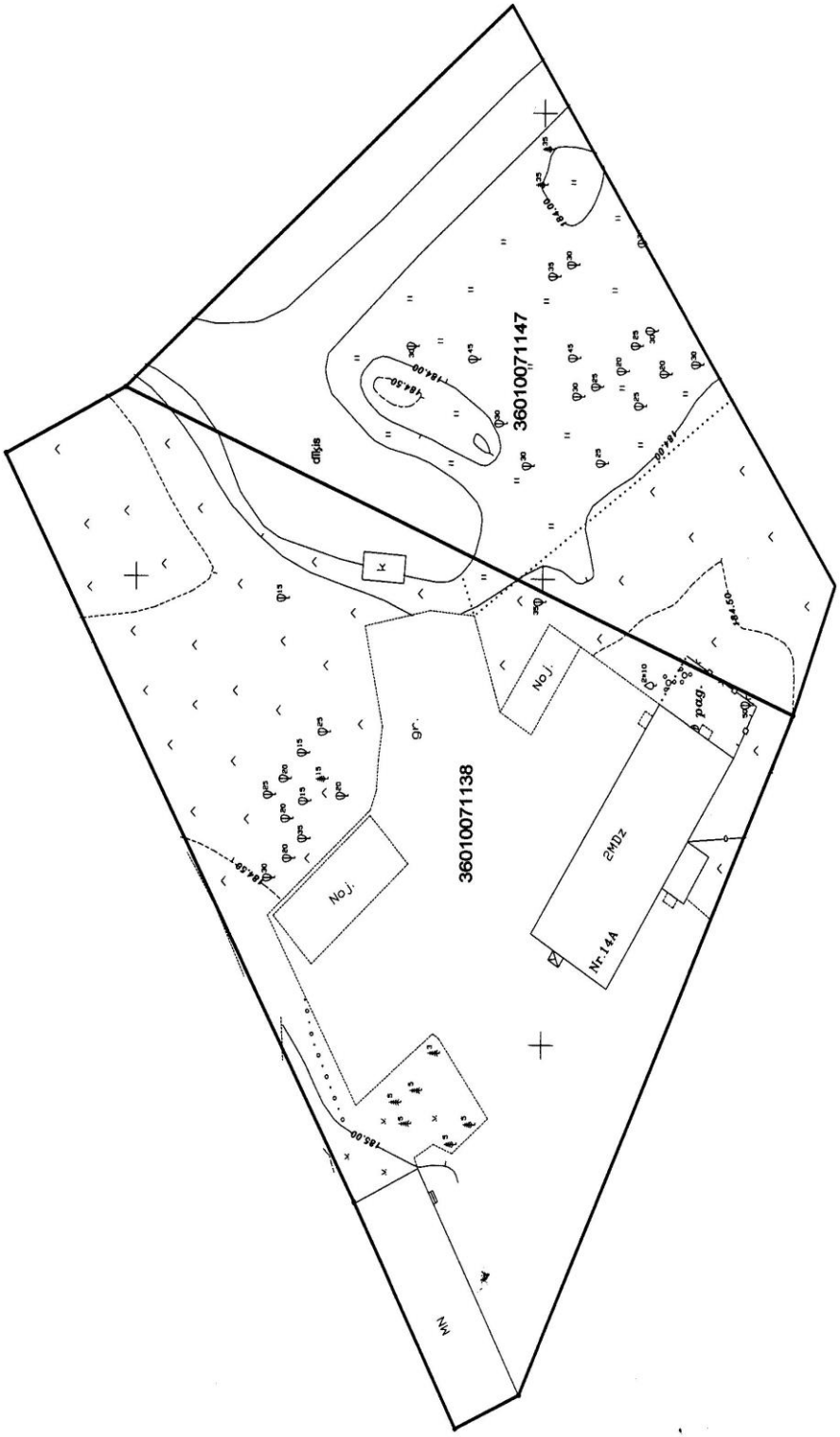

Alūksnes novada domei
Dārza ielā 11, Alūksnē,
Alūksnes novadā, LV-4301

Ct. Mārēnai: darbam.
19.03.2013.

2013. gada 15. martā

Ivara Pilipa
dzīvojoša Brīvilas ielā 148-62,
Rīgā, LV-1012
(deklarētā dzīvesvietas adrese:
Bērzu ielā 7-12, Alūksnē,
Alūksnes novadā, LV-4301)
Mob. tel. 26977080

Iesniegums.

Saistībā ar Alūksnes novada teritorijas plānojuma 2015.-2027. gadam izstrādi, vēlos iesniegt izvērtēšanai savu Bakalaura darbu „Kultūras Osta", kas piedāvā Alūksnes ezera krasta attīstības vīziju. Projekts pārskata teritorijas vēsturiskās attīstības scenāriju, komentē realizētos un ieceretos attīstības plānus, un piedāvā kopēju teritorijas attīstības plānu.

Projekts skatāms kopā ar maketu un planšetēm.

Ivars Pilips

SAŅEMTS
Alūksnes novada pašvaldībā
Datums 19.03.2013.
Nr. ANP/1-23/13/271
Lietas Nr. 1-23

A. Mašīnai: darbam.
24.04.2013.

Alūksnes novada pašvaldībai
Dārza ielā 11, Alūksnē,
Alūksnes novadā, LV -4301

2013.gada 23. aprīlī

Laura Baldiņa
Vārds, uzvārds

„Pumpuri 1" Jaunlīzes pag.
korospondences adrese

„Pumpuri 1" Jaunlīzes pag.
deklarētā adrese

26458460
telefons

Iesniegums.

Saistībā ar Alūksnes novada teritorijas plānojuma 2015-2027.gadam izstrādi,

lūdzu noteikt „LAURKALNI" Jaunlīzes pagasts/pilsēta, īpašumam

Alūksnes novads, kadastra numurs 36560090112, plānoto (atļauto) izmantošanu, kas

paredz: autotrases izbūvei un grants ieguvei.

Piezīme: Gadījumā ja ir vairākas zemes vienības, jānorāda atsevišķi katras zemes vienības kadastra apzīmējums un tajā plānotā darbība!

Iesniedzēja vai pilnvarotas
personas paraksts un atšifrējums Laura Baldiņa

24.04.2013.
ANR/1-24/13/574
1-24

A. Māšēnai: darbam.
05.06.2013.

Alūksnes nov. pašvaldībai
no Normunda Ruļevska
p. k. [redacted]
Būvēba 36, Stāmerienas p.
Gulbenes nov. m.t. 26526904

Pārmēgums.

Lūdzu, ieķaut Alūksnes novada teritorijas plānojumā Alsviķu pag. man piederošajā īpašumā „Ķesteri" zemes vienībā kadastra apzīmējumu 3642 014 0011 6,2 ha platībā paredzēt savrupmāju apbūvei.

5.06.2013.

05.06.2013.
ANP/1-24/13/711
1-24

LATVIJAS REPUBLIKA

Alūksnes rajona
Alsviķu pagasta

Nekustamā īpašuma **"Ķesteri"**

Kadastra Nr.3642 – 014 - 0011

ZEMES ROBEŽU PLĀNS

Pēc īpašuma "Rasas" atdalīšanas

Robežas noteiktas atbilstoši Alūksnes rajona Alsviķu pagasta TDP 1992.gada 18. marta 20. sasaukuma 9. sesijas lēmumam un zemes komisijas 1994. gada 27. oktobra sēdes protokola Nr. 89

Robežu plāns sastādīts pēc 1993. gada robežu ierādīšanas materiāliem mērogā 1 : 5000

Zemes kopplatība ir 6,2 ha. Izpildot robežu uzmērīšanu, zemes īpašuma kopplatība var tikt precizēta.

VZD VIDZEMES REĢIONĀLĀ NODAĻA			
Alūksnes biroja vadītāja		A. Māsēna B.Johansone	19.10.06

Zemes vienības Nr.	Kopplatība ha	Lauksaimniecībā izmantojamā zeme	ZEMES LIETOŠANAS VEIDI												Meliorētā lauksaimniecībā izmantojamā zeme
			TAJĀ SKAITĀ								T.sk.				
			Aramzeme	Augļu dārzi	Pļavas	Ganības	Meži	Krūmāji	Purvi	Zem ūdeņiem	Zem ziņu ēkām	Zem ēkām un pagalmiem	Zem ceļiem	Pārējās zemes	
014 0011	6.2	3.6	2.1	-	-	1.5	0.3	1.1	-	-	-	0.6	0.2	0.4	-

ZEMES GABALA IZVIETOJUMA SHĒMA

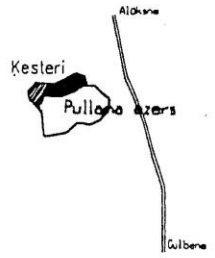

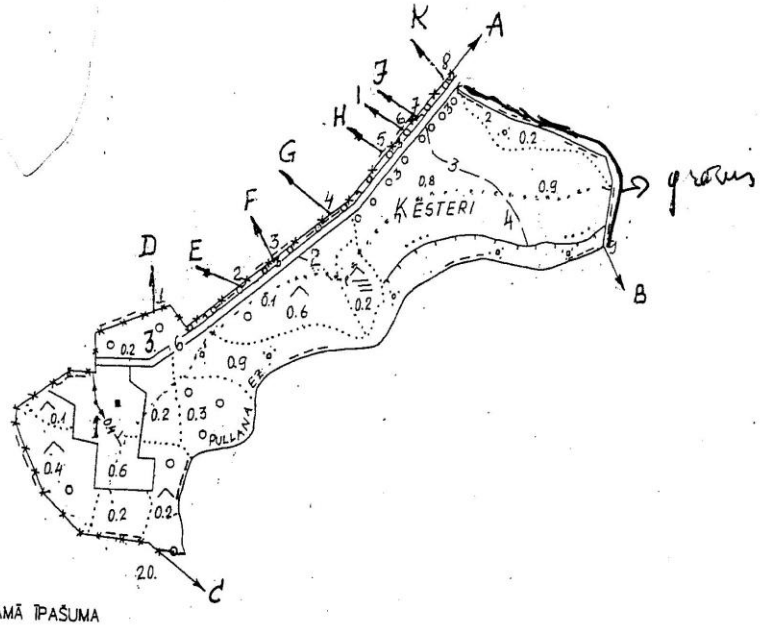

NEKUSTAMĀ ĪPAŠUMA

LIETOŠANAS TIESĪBU APGRŪTINĀJUMI

1. 02050101 aizsargjosla gar elektrisko gaisvada līniju ar nominālo spriegumu 0.4 kV - 0.03 ha
2. 050203 ceļa servitūts -tiesības uz braucamo daļu - 0.2 ha
3. 04010503 -kultūras pieminekļa "Ķesteru senkapi" teritorija -0.2 ha
4. 01020204 ūdenstilpes "Pullana ezers" aizsardzības josla - 3.0 ha

ROBEŽOJOŠĀS ZEMES

A-B zemes īpašums "Ezeriņi"
B-C zemes īpašums "Ķesteri" 2. zemes v.
C-D vrz Pullana ceļi
D-E zemes īpašums "Pullans 147A"
E-F vrz Pullana ceļi
F-G zemes īpašums "Pullans 148"
G-H vrz Pullana ceļi
H-I zemes īpašums "Pullans 163"
I-J vrz Pullana ceļi
J-K zemes īpašums "Pullans 164"
K-A vrz Pullana ceļi

NEKUSTAMĀ ĪPAŠUMA REĢISTRĒTS

LATVIJAS VALSTS MĒRNIEKS
Licences nr. 145

Mērogs 1:5000

vadītājs A.Zelas

A. Māšenai: darbam.
19.07.2013.

Alūksnes novada domei
Dārza ielā 11, Alūksnē,
Alūksnes novadā, LV -4301

2013 gada 16 jūlijā

Guntis Kors
Vārds, uzvārds

Pededzes pag. „Pakalnieši"
korospondences adrese

Pededzes pag. „Pakalnieši"
deklarētā adrese

29190509
telefons

Iesniegums.

Saistībā ar Alūksnes novada teritorijas plānojuma 2015-2027.gadam izstrādi,

lūdzu noteikt īpašumam „Pakalnieši" Pededzes pagasts/pilsēta,

Alūksnes novads, kadastra numurs 3680-004-0068, plānoto (atļauto) izmantošanu, kas

paredz: rūts celtniecību piecdesmit stāvvietām.

Piezīme: Gadījumā ja ir vairākas zemes vienības, jānorāda atsevišķi katras zemes vienības kadastra apzīmējums un tajā plānotā darbība!

Pielikumā:
Zemes robežu plāns ar plānotās darbības skici.

Iesniedzēja vai pilnvarotas
personas paraksts un atšifrējums Guntis Kors

SAŅEMTS
Alūksnes novada pašvaldībā
Datums 19.07.2013.
Nr. AWP/1-24/13/846
Lietas Nr. 1-24

EKSPLIKĀCIJA

Zemes gabalu Nr.	Kopplatība, ha	Tai skaitā													
		L/s izm. zeme	No tās					Meži	Krūmāji	Purvi	Ceļi	Zem ēkām un pagalmiem	Zem ūdeņiem	No tās	Pārējās
			Tīrumi un atmatas	Augļu dārzi	Pļavas	Ganības	T.sk. nosus.							Zem zīvju dīķiem	
1.	70,8	37,4	35,4	0,1	–	1,9	29,3	27,4	–	3,8	0,7	0,4	1,0	–	0,1
2.	28,9	18,3	15,5	–	–	2,8	–	4,7	4,4	–	0,2	–	1,1	–	0,2
Kopā	99,7	55,7	50,9	0,1	–	4,7	29,3	32,1	4,4	3,8	0,9	0,4	2,1	–	0,3

ZEMES IZVIETOJUMA SHĒMA

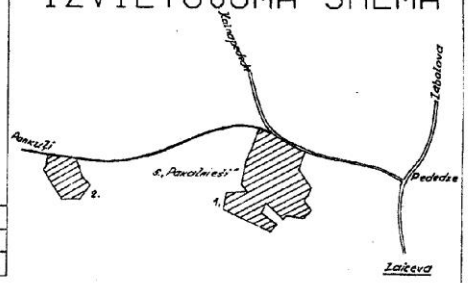

2.Zemes gabals 3^{32-2}

3680-007-0069

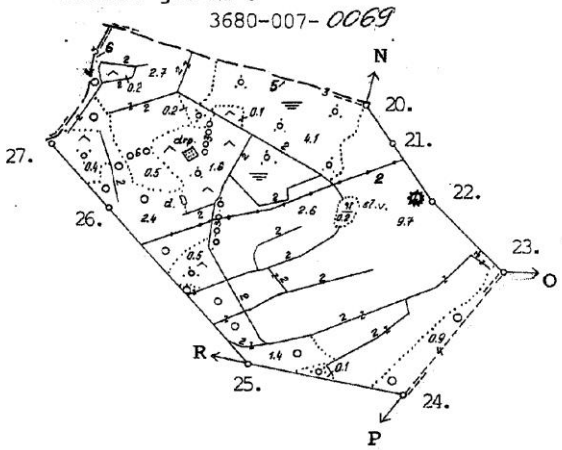

1.Zemes gabals 3^{32-1}

3680-007-0068

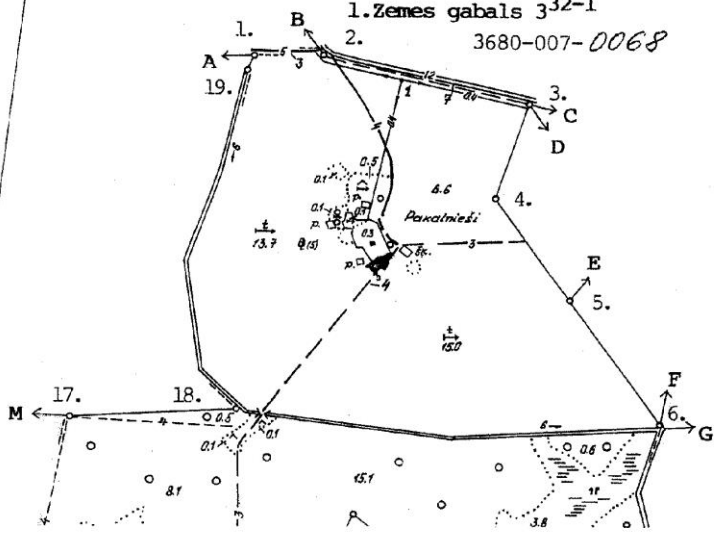

1-Ziemelaustrumu elektrotīkli-

7- Valsts ceļu aizsargjosla 30 m no ceļa ass-0,4km

ROBEŽU APRAKSTS

A - B	Saimniecības"Golovkina"zeme
B - C	Alūksnes rajona Valsts ceļu pārvaldīšanas nodaļas zeme
C - D	Saimniecības"Jaunstrazdiņi"zeme
D - E	Saimniecības"Slobodka"zeme
E - F	Saimniecības"Sapnīši"zeme
F - G	Saimniecības"Cirtumi"zeme
G - H	Saimniecības"Pededze"zeme
H - I	Saimniecības"Laimiņi"zeme
I - J	Saimniecības"Vārpas"zeme
J - K	Saimniecības"Purmali"zeme
K - L	Saimniecības"Jaunstrazdiņi"zeme
L - M	Alūksnes virsmežniecības zeme
M - A	Saimniecības"Berzemnieki"zeme
N - O	Saimniecības"Ozolnieki"zeme
O - P	Alūksnes virsmežniecības zeme
P - R	Saimniecības"Ilgas"zeme
R - N	Valsts rezerves zeme

Kontūru fotokartes Nr. 806

Nr. zemes ierīcības projektā 3 32-1,2

VZD ALŪKSNES RAJONA NODAĻAS MĒRNIECĪBAS BIROJS

Biroja vadītājs		M.Kriķis	22.02.97.
Robežas ierādija		N.Irtiševs	30.10.96.
Plānu zīmēja		S.Cīmiņa	06.02.97.

A. Skārēnai - darbam.
24.07.2013

Alūksnes novada
pašvaldībai

Ingrīdas Smiedzes
personas kods [redacted]
Vītolu 7, Alūksnē
tel. 29101175

Iesniegums

Lūdzu iekļaut zemes vienību ar Kadastra apzīmējumu 3601 017 0002 savrupmāju apbūves teritorijā visā platībā.

23.07.2013.

SAŅEMTS
Alūksnes novada pašvaldībā
Datums 23.07.2013
Nr. ANP/1-24/13/855
Lietas Nr. 1-24

A. Skāšīnai - darbam.
29.07.2013

Alūksnes novada domei

no Māra Vīksnas
p.k [redacted]
adrese: Alūksnes raj., Veclaicenes pag.
Ezerkalni., LV-4335

Iesniegums.

Sakarā ar to ,ka man piederošs īpašums kadastra nr.36880040106 Sauleskalns-4 (nosaukums mainīts no Smilšukalns atrodas Veclaicenes smilts - grants un smilts atradnes II iecirkņa A kategorijas krājumu robežu teritorijā ,lūdzu, iekļaut augstāk minēto privātīpašumu Alūksnes novada detālplānojumā kā smilts-grants derīgo izrakteņu atradni – karjeru.

Klāt pie iesnieguma:
Veclaicenes smilts – grants un smilts atradnes II iecirkņa atradnes robežu shēma (kopija)

2013. gada 24. jūlijs Māris Vīksna

SAŅEMTS
Alūksnes novada pašvaldībā
Datums 26.07.2013.
Nr. ANF/1-24/451360
Lietas Nr. 1-24

alsts ģeoloģijas dienests

Veclaicenes smilts-grants un smilts atradnes
II iecirkņa pases pielikums

Veclaicenes smilts-grants un smilts atradnes II iecirkņa izvietojuma plāns

Mērogs 1 : 10000

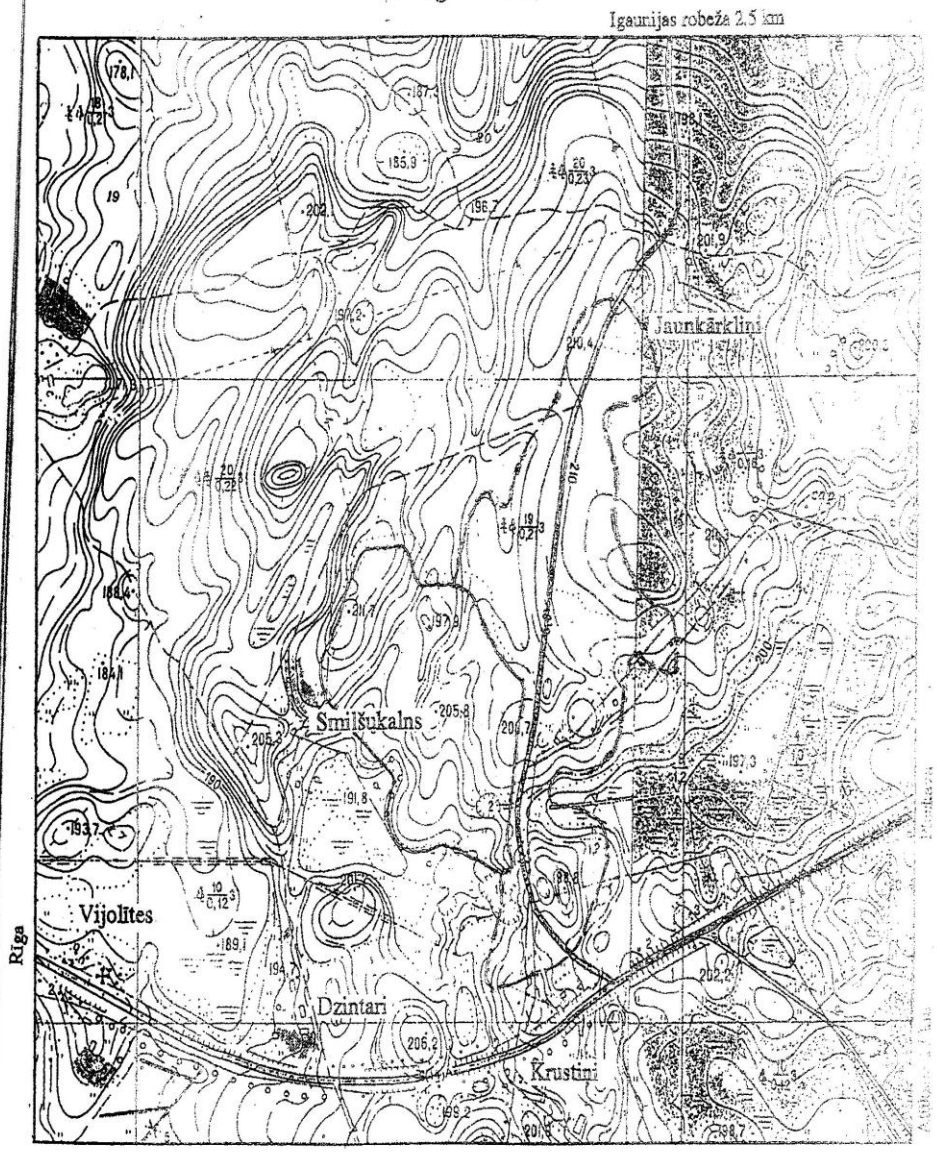

Veclaicenes smilts-grants un smilts atradnes
II iecirkņa A kategorijas krājumu robežas

Veclaicenes smilts-grants un smilts atradnes
II iecirkņa N kategorijas krājumu robežas

Sastādīja ģeologe

I. Randai: darbam.
03.09.2013.

Alūksnes novada pašvaldībai
Dārza iela 11, Alūksne ,Alūksnes nov., LV-4301

no
Aigara Vīksnas p.k.[redacted]
Ezerkalni Veclaicenes pagasts ,Alūksnes nov., LV-4335

Iesniegums.

Lūdzu iekļaut Alūksnes novada teritoriālajā plānojumā manā īpašumā Sauleskalns -5 kadastra nr.3680050088 iespēju 2014.gadā veikt meža kailcirtes ,lai iegūtos būvmateriālus varētu izmantot saimniecības izveidošanai- celtniecībai- kalnā varētu izveidot slēpotāju trasi, atpūtas bāzi un no kalna tekošā strautā nepieciešams izveidot foreļu dīķus un uzstādīt strautā elektrības ģeneratoru zaļās enerģijas iegūšanai ,celtnes atzīmēju pievienotā zemes plānā.

2013. gada 3. septembris Aigars Vīksna

Atbilstoš uzrastiju par minoliegum

SAŅEMTS
Alūksnes novada pašvaldībā
Datums 03.09.2013.
Nr. Anp/1-23/13/957
Lietas Nr. 1-23

LATVIJAS REPUBLIKA

Alūksnes rajona

Veclaicenes pagasta

Nekustamā īpašuma "Saulesskalns"

Kadastra Nr. 3688 – 005 – 0083

ZEMES ROBEŽU PLĀNS

Robežas noteiktas atbilstoši Alūksnes rajona Veclaicenes pagasta padomes 2003. gada 30. oktobra lēmumam, prot. Nr.11.

Robežu plāns sastādīts pēc 2007. gada robežu uzmērīšanas materiāliem mērogā 1:5000.

Zemes kopplatība ir. 9.08 ha .

VZD VIDZEMES REĢIONĀLĀ NODAĻA

Alūksnes biroja vadītāja		A. Mūrāna B.Johansone	

EKSPLIKĀCIJA

Zemes gabala Nr.	Kopplatība, ha	Lauksaimniecībā izmantojamā zeme	ZEMES LIETOŠANAS VEIDI: TAJĀ SKAITĀ: Aramzeme	Augļu dārzi	Pļavas	Ganības	Meži	Krūmāji	Purvi	Zem ūdeņiem	Lok. zem alvju dīķiem	Zem dīkās un pagaksiem	Zem ceļiem	Pārējās zemes	Mežiem lauksaimniecībā izmantojamā zeme
005 0088	9.08	4.99	-	-	4.17	0.88	3.74	0.11	-	0.18	-	-	-	0.03	4.88

ZEMES GABALA IZVIETOJUMA SHĒMA

ROBEŽPUNKTU KOORDINĀTAS

LKS - 92 TM SISTĒMĀ

mērogu koeficients 0.99997680

Nr.	X	Y	Nr.	X	Y
1	384524.10	675056.96	** 37	384461.57	675464.89
2	384447.80	675062.58	* 22	384458.27	675466.01
* 41	384448.27	675096.89	* 21	384437.80	675477.34
** 42	384449.73	675140.57	* 24	384427.70	675480.30
** 43	384444.05	675166.91	** 38	384412.79	675488.56
** 44	384435.51	675204.43	** 39	384397.57	675487.13
** 45	384442.26	675242.31	* 30	384380.98	675491.66
** 46	384450.72	675263.25	** 40	384376.90	675498.73
** 47	384473.38	675306.74	* 29	384372.83	675499.64
** 48	384500.47	675371.74	* 36	384361.13	675498.83
** 49	384533.58	675383.49	6	384359.88	675504.40
** 50	384562.70	675390.29	7	384347.30	675516.45
** 51	384609.77	675397.54	8	384342.21	675417.37
** 52	384639.86	675403.40	9	384382.69	675296.14
** 53	384643.56	675414.23	10	384398.49	675106.11
** 54	384649.41	675433.46	11	384404.47	675005.08
** 55	384656.01	675465.75			
** 56	384658.63	675486.19			
** 57	384661.72	675526.00			
3	384664.12	675543.36			
1097	384732.72	675602.22			
1096	384481.43	675714.36			
4	384510.64	675526.95			
5	384465.77	675470.21			

* spvidū nemestiprināta robežpunkta

** analītiski noteikta robežpunkta

Platība 9.08 ha

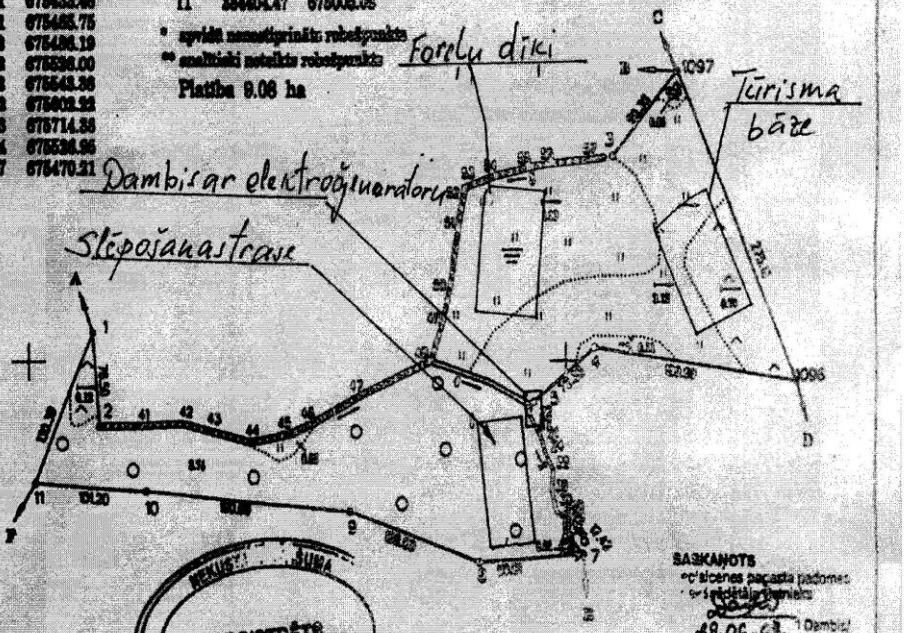

SASKAŅOTS
Veclaicenes pagasta padomes
sēdētāja vietnieks
29.06.07. Dambis

SASKAŅOTS
Zemejaustrumu RLP
ZŪR ... vas. ...
Ilgvars Semanis
27.06.07

NEKUSTAMĀ ĪPAŠUMA LIETOŠANAS TIESĪBU APGRŪTINĀJUMI

1.030608 - Veclaicenes ainavu aizsardzības ...

REĢISTRĒTS

Sabiedrība ar ierobežotu atbildību METRUM 43 LATVIJA

ROBEŽOJOŠĀS ZEMES

A - B Zemes īpašums "Brūveļi"
B - C Zemes īpašums "Korulīši"
C - D Zemes īpašums "Zālītes"
D - E Zemes īpašums "Lejasskultani"
E - F Zemes īpašums "Puņķi-Pārlagi"
F - A Zemes īpašums "Imanti"

METRUM

Alūksnes biroja
Pils iela 27
Alūksne, LV-4301, Tāls. 4320408
e-mail: aluksne@metrum.lv

Biroja vadītāja	D.Balbars	27.06.2007
Zemes ierīcības inženieris	A.Moross	06.08.2007.
Kontrolīcis	S.Cīmiņa	13.08.2007.

kadastra Nr.	3688	005	0088

Mērogs 1:5000

J.Randai: darbam.
03.09.2013.

Alūksnes novada pašvaldībai
Dārza iela 11, Alūksne ,Alūksnes nov., LV-4301

no
Vijas Vīksnas p.k.[redacted]
Ezerkalni Veclaicenes pagasts ,Alūksnes nov., LV-4335

Iesniegums.

Lūdzu iekļaut Alūksnes novada teritoriālajā plānojumā manā īpašumā Mazvēciņi kadastra nr. 36600010031Jaunlaicenes pagastā esošo ēku rekonstrukciju par tūrisma , biznesa izmantojamām ēkām ,pirts būvi pie upes un zivju dīķu izveidošanu upei piegulošā saimniecības platībā Klāt pievienoju zemes plāna kopiju ar atzīmēm.

2013. gada 3. septembris Vija Vīksna

DOKUMENTS
Alūksnes novada pašvaldībā
03. 09. 2013.
ANP/1-23/13/958
1-23

Kalna A

LATVIJAS REPUBLIKA

ALŪKSNES RAJONA

....J.A.U.N.L.A.I.C.E.N.E.S.....pagasta

saimniecības "..MAZRĒCINI.."

Zemes kadastra Nr. .3660 - 001-0031

ZEMES ROBEŽU PLĀNS

Robežas noteiktas atbilstoši ....JAUNLAICENES..... pagasta TAUTAS DEPUTĀTU PADOMES xx SASAUKUMA 20 SESIJAS 1992. gada 24. martā lēmumu un JAUNLAICENES PAGASTA PADOMES 1996. gada 14.marta lēmumu Nr. 3.

Zeme īpašumā par samaksu pieškirta ar JAUNLAICENES

pagasta zemes komisijas "....." ..... lēmumu .....

Robežu plāns sastādīts pēc 199 6.gada robežu ierādīšanas materiāliem mērogā

.....1 : 10 000.....

Zemes koplatība ir ..4.6..... ha (m²), izpildot robežu uzmērīšanu, zemes īpašuma koplatība var tikt precizēta.

Zemes īpašums reģistrēts Alūksnes rajona zemesgrāmatu nodaļas

..... zemesgrāmatā

199 . gada .....

Nodalījuma (folijas) Nr. .....

Zemesgrāmatu nodaļas priekšnieks Inga Spruģe

VALSTS ZEMES DIENESTS
ALŪKSNES RAJONA NODAĻA

Nodaļas vadītājs	[signature]	Monvīds Šteinerts	09.09.96

EKSPLIKĀCIJA

Zemes gabalu Nr.	Kopplatība, ha	Tai skaitā										No t/s izm.z.	
		L/s izm. zeme	No tās				Meži	Krūmāji	Zem ūdeņiem un pagalmiem	Zem ūdeņiem	Pārējās zemes	Nosusināts	T. sk. neplec. meliorāc. remonts
			Tīrumi un aimaņas	Augļu dārzi	Pļavas	Ganības							
	4,6	3,5	1,4	—	1,5	0,6	0,4	0,1	0,2	0,4	—	2,3	—

ZEMES IZVIETOJUMA SHĒMA

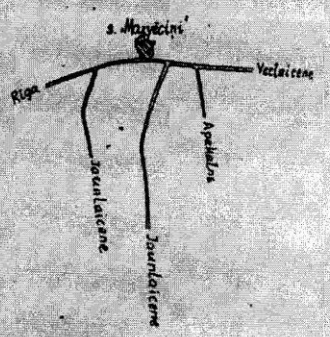

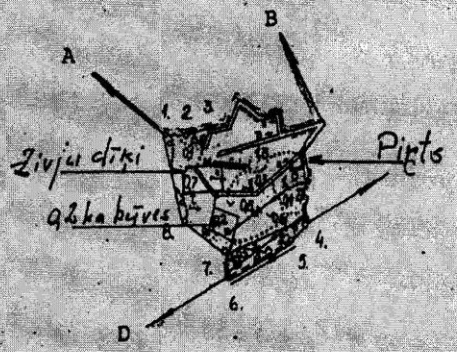

Apgrūtinājumi.

1.Ziemeļaustrumu elektrotīkli 0,4kv EPL josla 0,1 km/5m - 0,1 ha.
2. Ziemeļaustrumu elektrotīkli 20 kv EPL josla 0,15km/13 m - 0,2 ha.
3.SIA"LATTELEKOM"- gaisa sakaru līnija 0,2km.
4.Servitūta ceļš-0,1 km.
5.Valsts ceļu aizsargjosla 100m no ceļa ass 0,1 km.

ROBEŽU APRAKSTS

A	B	Saimniecības"Kalnipi" zeme
B	C	Saimniecības"Vēcini"zeme
C	D	Alūksnes rajona valsts ceļu pārvaldīšanas nodaļas zeme
D	A	Saimniecības"Vēcini" zeme

Kontūru fotokartes Nr 698

Nr. zemes ierīcības projektā 480

VZD ALŪKSNES RAJONA NODAĻAS Mērniecības birojs

Biroja vadītāja		A. Krūzs	28.05.96.
Robežas ierādīja		J.Lūcis	10.05.96.
Plānu zīmēja		N.Blūma	28.05.96.

I. Randai: darbam.
03.09.2013.

Alūksnes novada pašvaldībai
Dārza iela 11, Alūksne ,Alūksnes nov., LV-4301

no
Māra Vīksnas p.k. [redacted]
Ezerkalni Veclaicenes pagasts ,Alūksnes nov., LV-4335

Iesniegums.

Lūdzu iekļaut Alūksnes novada teritoriālajā plānojumā manā īpašumā Ezerkalni Veclaicenes pag. kadastra nr.36880030033 pirts būvniecību pie ezera un laivas novietnes celtniecību, kā arī auto kempinga stāvvietas izveidošanu tūrisma biznesa vajadzībām .Celtnes atzīmēju pievienotajā zemes plānā.

2013. gada 3. septembris Māris Vīksna

SAŅEMTS
03.09.2013.
Anp/1-23/13/959
1-23

LATVIJAS REPUBLIKA

Alūksnes rajona

Veclaicenes pagasta

saimniecības "Pakalni"

Zemes kadastra 3688-003-0033

ZEMES ROBEŽU PLĀNS

Zemes gabals atdalīts no saimniecības Lielpurāni
(Kadastra Nr.3688-002-0039)

Īpašums sadalīts pamatojoties uz Veclaicenes pagasta padomes 2000.gada 26. jūnija sēdes protokolu Nr.6 un 2000. gada 26. jūnija pirkuma līgumu Nr.2918.

Robežu plāns sastādīts pēc 1993.gada un 1996. gada robežu ierādīšanas materiāliem mērogā 1:5000 ar mēroga 1:10000 noteiktību.

Zemes kopplatība **2.5** ha,izpildot robežu uzmērīšanu, zemes īpašuma kopplatība var tikt precizēta

Zemes īpašums reģistrēts Alūksnes zemesgrāmatu nodaļas Veclaicenes pagasta Zemesgrāmatā 2000. gada "30." aprīlī

Nodalījuma ('folijas) Nr. 197

Zemesgrāmatu nodaļas tiesnesis

VALSTS ZEMES DIENESTS
VIDZEMES REĢIONĀLĀ NODAĻA
ALŪKSNES RAJONA FILIĀLE

Filiāles vadītājs		**Monvīds Šteinerts**	09.08.00

EKSPLIKĀCIJA

Zemes gabalu Nr.	Kopplatība, ha	Tai skaitā													
		L/s izm. zeme	No tās					Meži	Krūmāji	Purvi	Ceļi	Zem ēkām un pagalmiem	Zem ūdeņiem	No tās	Pārējās
			Aramzeme	Augļu dārzi	Pļavas	Ganības	Tālk. nogāzes							Zem ūdeņu dīķiem	
	2,5	0,7	0,5	—	—	0,4	—	1,0	—	—	0,1	0,7	—	—	—

ZEMES GABALA IZVIETOJUMA SHĒMA

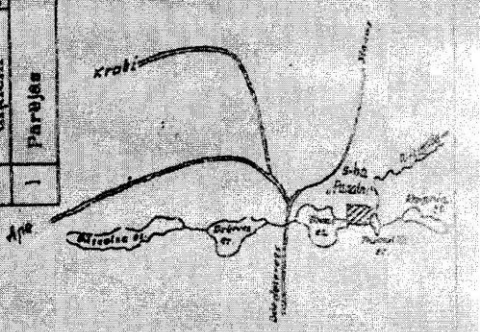

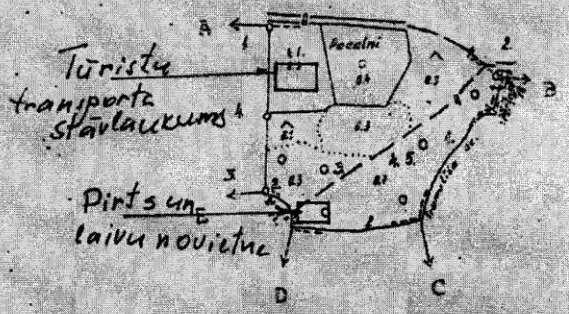

ROBEŽU APRAKSTS

A.-B. Veclaicenes pagasta pašvaldības zeme
B.-C. Saimniecības „Paudiņas" zeme
C.-D. Saimniecības „Vrogonti" zeme
D.-E. Saimniecības „Vārnas" zeme
E.-A. Saimniecības „Vārnas" zeme

APROBEŽOJUMI

1. Trumulīšu ezera krasta josla 4 m, 0,1 km / 0,04 ha
2. Ievas ezera krasta josla 4 m, 0,04 km / 0,02 ha
3. Cela servitūts 4 m, 0,2 km / 0,1 ha
4. Veclaicenes aizsargājamo ainavu apvidus - valsts nozīmes īpaši aizsargājamā dabas teritorija 2,5 ha
5. Kornetu-Pellu subjaciālā vapa 1,5 ha

NEKUSTAMĀ ĪPAŠUMA REĢISTRĒTS «9» 08 2000 VALSTS KADASTRA REĢISTRS

Konturu fotokartes Nr. 640 (22)
Nr. zemes ierīcības projekta

VZD VIDZEMES REĢIONĀLĀ NODAĻAS
ALŪKSNES RAJONA FILIĀLES
NEKUSTAMĀ ĪPAŠUMA FORMĒŠANAS BIROJS

Biroja vadītājs		M.Krīķis	09.06.98
Robežas ierādīja		M. Plūsīte, V. Lūcis	10.06.98, 14.05.98
Plānu zīmēja		L. Kanavina	30.08.2000

I. Randai: darbam.
03.09.2013.

Alūksnes novada pašvaldībai
Dārza iela 11, Alūksne ,Alūksnes nov., LV-4301

no
Māra Vīksnas p.k. [redacted]
Ezerkalni Veclaicenes pagasts ,Alūksnes nov., LV-4333

Iesniegums.

Lūdzu iekļaut Alūksnes novada teritoriālajā plānojumā manā īpašumā Sauleskalns kadastra nr. 36880040099 un nr.36880040044 ieplānot zivju dīķu rakšanai ,kūdras ieguvei – kūdras atradnes statusā. Klāt pievienoju zemes plānus.

2013. gada 3. septembris Māris Vīksna

SAŅEMTS
Alūksnes novada pašvaldībā
03.09.2013.
Nr. ANP/1-23/13/960
Lietas Nr. 1-23

LATVIJAS REPUBLIKA

Alūksnes rajona

Veclaicenes pagasta

Nekustamā īpašuma **"Sauleskalns"**

Kadastra Nr. 3688 – 004 – 0099

ZEMES ROBEŽU PLĀNS

Robežas noteiktas atbilstoši Alūksnes rajona Veclaicenes pagasta padomes 2003. gada 30. oktobra lēmumam, prot. Nr.11.

Robežu plāns sastādīts pēc 2007. gada robežu uzmērīšanas materiāliem mērogā 1:5000.

Zemes kopplatība ir 19.00 ha .

VZD VIDZEMES REĢIONĀLĀ NODAĻA

Alūksnes biroja vadītāja		B.Johansone	2.07.07

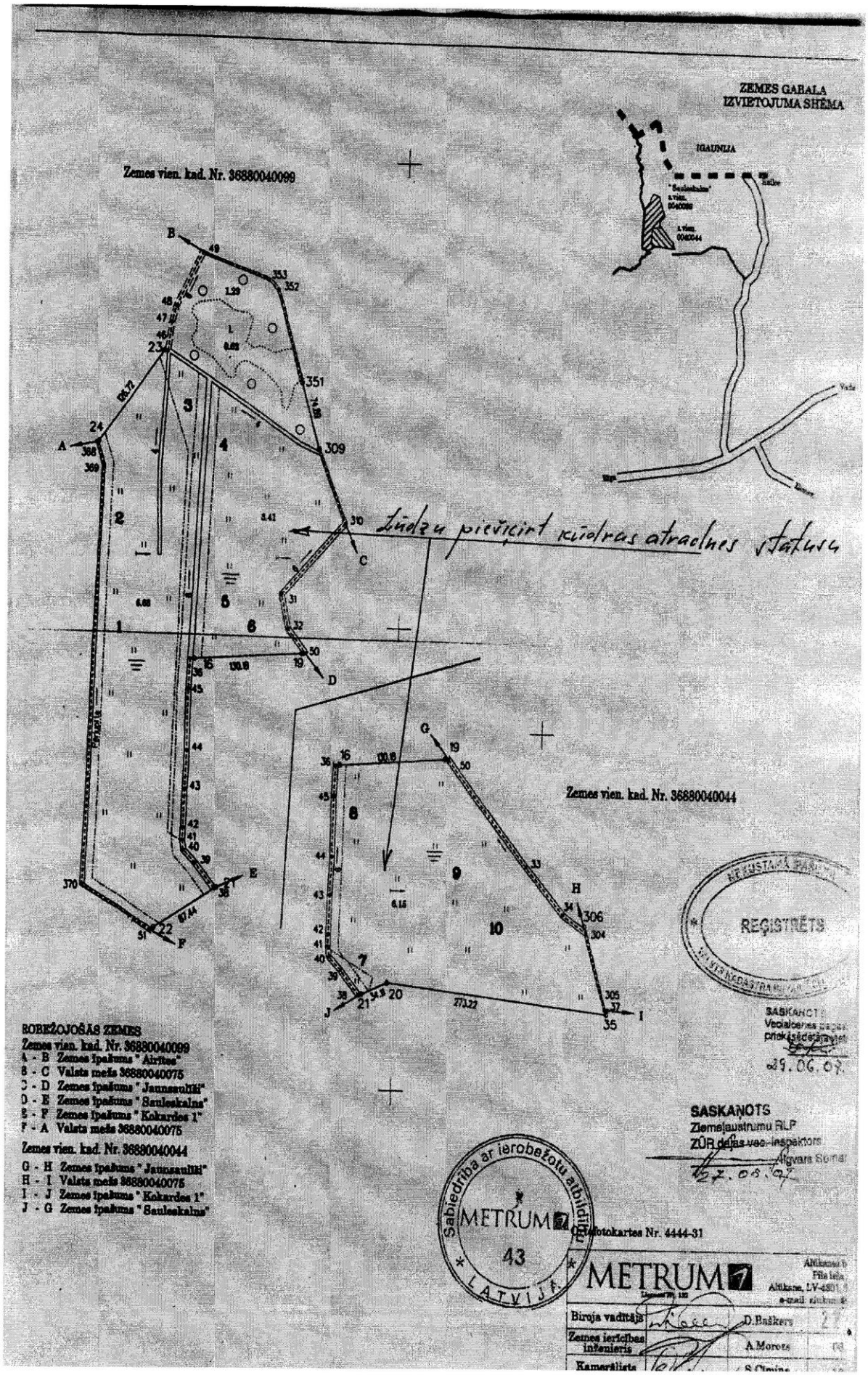
ZEMES GABALA
IZVIETOJUMA SHĒMA
IGAUNIJA
Zemes vien. kad. Nr. 36880040099
Lūdzu piešķirt kūdras atradnes statusu
Zemes vien. kad. Nr. 36880040044
REĢISTRĒTS
SASKAŅOTS
Zemes vien. kad. Nr. 36880040099
A - B Zemes īpašums "Airītes"
B - C Valsts mežs 36880040075
C - D Zemes īpašums "Jaunsauliši"
D - E Zemes īpašums "Sauleskalns"
E - F Zemes īpašums "Kokardes 1"
F - A Valsts mežs 36880040075
Zemes vien. kad. Nr. 36880040044
G - H Zemes īpašums "Jaunsauliši"
H - I Valsts mežs 36880040075
I - J Zemes īpašums "Kokardes 1"
J - G Zemes īpašums "Sauleskalns"
SASKAŅOTS
Zemeļaustrumu RLP
ZŪR daļas vec. inspektors
Sabiedriba ar ierobežotu atbildību
METRUM
43
LATVIJA
Ortofotokartes Nr. 4444-31
METRUM
Biroja vadītājs
D.Baškers
Zemes ierīcības inženieris
A.Morozs
Kamerālists

Alūksnes novada pašvaldībai

no

Edmunda Bērziņa

p.k. [redacted] dzīvojoša

„Vārtiņi", Faunlaicenes pag.

Alūksnes nov. LV-4336

I. Kapulinskai: darbam.
28.10.2013.

A. Mašēnai: darbam.
28.10.2013.

iesniegums.

Lūdzu pieiniet neiesaimniecisko izmantoianas statusu man piederošajiem īpašumiem:

- Zūmeru pagasta „Upmaliņas" kad. nr 36960080189 zemes gabalam ar kad. apz. 36960080189 (12,91 ha)
- Faunlaicenes pagasta „Vārtiņi 1" kad. nr: 36600020268, kas sastāv no diviem zemes gabaliem ar kopējo platību 6,92 ha
  - zemes gabals ar kad. apz. 36600020268 (4,11 ha)
  - zemes gabals ar kad. apz. 36600020267 (2,81 ha)

Stopatkildi nevajag.
Vēstuli sūtīt pie pirmās redakcijas izsludināšanas.

(E. Bērziņš)
28.10.2013.
~~07.03.2013.~~
Labāt. [signature]
m. 28356990

Sagatavota atkilde 29.10.2013

[signature]

SANEMTS
Alūksnes novada pašvaldībā
Datums 28.10.2013.
Nr. ANP/1-24/13/1129
Lietas Nr. 1-24

A. Māsēnai: darbam.
28.10.2013.

Alūksnes novada pašvaldībai

no

SIA „Uz Rietumiem" reg. nr. 44103033966. jur. adr. „Vārtiņi", Zaunlaicenes pag. Alūksnes nov. LV-4336. valdes locekļa Edmunda Bērziņa korespondence: Alūksnes nov. Zaunlaicenes pag. „Vārtiņi" LV-4336.

iesniegums.

Lūdzu īpašumam „Kalnamērnieki" kad. nr. 36600030023, kas sastāv no diviem zemes gab:
- zemes gab. ar kad. apz. 36600030023 (12,8 ha)
- zemes gab. ar kad. apz. 36600030090 (0,4 ha)

noteikt funkcionālo zonējumu - dabas un apstādījumu teritorijas, ar domu tur attīstīt sporta un tūrisma komplexu. (slēpošanas kalns, distanču trases.)

(E. Bērziņš)

Starpatbildi nevajag.
Vēstuli sūtīt pēc pirmās redakcijas izstrādināšanas.

~~01.03.2013.~~
28.10.2013 Labots
m. 28356990.

SANEMTS
Alūksnes novada pašvaldībā
Datums 28.10.2013.
Nr. ANP/1-24/13/1130.
Lietas Nr. 1-24

Nodalījuma noraksts

Alūksnes rajona tiesas Zemesgrāmatu nodaļa
Jaunlaicenes pagasta zemesgrāmatas nodalījums Nr. 100000145069
Kadastra numurs: 36600030023
Nosaukums: Kalnamērnieki
"Kalnamērnieki", Jaunlaicenes pag., Alūksnes nov.

Ieraksta Nr.	*I daļas 1.iedaļa* *Nekustams īpašums, servitūti un reālnastas, pievienotie zemes gabali*	*Domājamā daļa*	*Platība, lielums*
1.1	Divi zemes gabali. Izpildot kadastrālo uzmērīšanu, zemes kopplatība var tikt precizēta. Atdalīti no nekustama īpašuma "Dzirkstelītes", Jaunlaicenes pag., Alūksnes raj. (Jaunlaicenes pagasta zemesgrāmatas nodalījuma Nr. 135).		13.2 ha
1.2	Zemes gabals ar kadastra apzīmējumu 3660 003 0023.		12.8 ha
1.3	Zemes gabals ar kadastra apzīmējumu 3660 003 0090. ***Žurn. Nr. 300000827410 (02.08.2004), lēmums 06.08.2004, tiesnese Ingrīda Brūvere***		0.4 ha

Ieraksta Nr.	*II daļas 1.iedaļa* *Nekustama īpašuma īpašnieks, īpašumtiesību pamats*	*Domājamā daļa*	*Summa (Ls)*
1.1	Īpašnieks: AMG EKSPORTS, Sabiedrība ar ierobežotu atbildību, nodokļu maksātāja kods 40003475725.	1	
1.2	Pamats: 2004. gada 28. aprīļa pirkuma līgums. ***Žurn. Nr. 300000827410 (02.08.2004), lēmums 06.08.2004, tiesnese Ingrīda Brūvere***		5000.00
2.1	Īpašnieks: Sabiedrība ar ierobežotu atbildību "UZ RIETUMIEM", nodokļu maksātāja kods 44103033966.	1	
2.2	Persona: AMG EKSPORTS, Sabiedrība ar ierobežotu atbildību, nodokļu maksātāja kods 40003475725. Īpašuma tiesība izbeigusies.	0	
2.3	Pamats: 2005. gada 14. janvāra pirkuma līgums. ***Žurn. Nr. 300001230704 (18.10.2005), lēmums 28.10.2005, tiesnese Ingrīda Brūvere***		14500.00

Ieraksta Nr.	*III daļas 1.iedaļa* *Lietu tiesības, kas apgrūtina nekustamu īpašumu*	*Platība, lielums*
1.1	No nekustama īpašuma "Dzirkstelītes", Jaunlaicenes pag., Alūksnes raj. (zemesgrāmatas nodalījuma Nr. 135) pāriet apgrūtinājumi:	
1.2	Atzīme - aizsargjosla gar pašvaldības autoceļu	0.5 ha
1.3	Atzīme - aizsargjosla gar pašvaldības autoceļu	0.4 ha
1.4	Atzīme - aizsargjosla gar elektrisko tīklu gaisvadu līniju ar nominālo spriegumu 0,4kv	0.4 ha
1.5	Atzīme - aizsargjosla gar elektrisko tīklu gaisvadu līniju ar nominālo spriegumu 0,4kv	0.2 ha
1.6	Atzīme - aizsargjosla gar elektrisko tīklu gaisvadu līniju ar nominālo spriegumu 20kv	0.1 ha
1.7	Atzīme - Veclaicenes dabas ainavu apvidus	12.8 ha
1.8	Atzīme - Veclaicenes dabas ainavu apvidus	0.4 ha
1.9	Atzīme - servitūts - tiesības uz braucamo ceļu	0.1 ha
1.10	Atzīme - servitūts - tiesības uz braucamo ceļu ***Žurn. Nr. 300000827410 (02.08.2004), lēmums 06.08.2004, tiesnese Ingrīda Brūvere***	0.04 ha

Citu ierakstu daļās un iedaļās nav.

NORAKSTS PAREIZS
Alūksnes rajona tiesas Zemesgrāmatu nodaļas priekšnieks/-ce
Alūksnē 25.02.2013

Lapa 1 no 1

LATVIJAS REPUBLIKA

Alūksnes rajona
Jaunlaicenes pagasta

Nekustamā īpašuma **" Kalnamērnieki "**

Kadastra Nr. 3660 – 003 – 0023

ZEMES ROBEŽU PLĀNS

(Atdalīts no zemes īpašuma " Dzirkstelītes ", kadastra Nr. 36600030022)

Robežas noteiktas atbilstoši Alūksnes rajona Jaunlaicenes pagasta padomes 2004 gada 10. maija sēdes lēmumam, protokols Nr. 6 , 6.p. un īpašnieka pasūtījumam, pieteikuma Nr. 79528.

Robežu plāns sastādīts pēc 1993. gada robežu ierādīšanas materiāliem mērogā 1 : 5000 ar mēroga 1 : 10 000 noteiktību.

Zemes kopplatība ir 13.2 ha

Veicot robežu uzmērīšanu, platība var tikt precizēta.

VZD VIDZEMES REĢIONĀLĀ NODAĻA			
KADASTRA PĀRVALDES Alūksnes biroja vadītāja		B.Johansone	19.06. 2004.

EKSPLIKĀCIJA

Zemes gabalu Nr.	Kopplatība ha	ZEMES LIETOŠANAS VEIDI													Meliorētā lauksaimniecībā izmantojamā zeme
		Lauksaimniecībā izmantojamā zeme	TAJĀ SKAITĀ				Meži	Krūmāji	Purvi	Zem ūdeņiem	T.sk.		Zem ceļiem	Pārejās zemes	
			Aramzeme	Augļu dārzi	Pļavas	Ganības					Zem zivju dīķiem	Zem ēkām un pagalmiem			
1.	12.8	3.8	3.8	-	-	-	8.0	0.9	-	-	-	-	0.1	-	-
2.	0.4	0.4	0.4	-	-	-	-	-	-	-	-	-	-	-	-
kopā:	13.2	4.2	4.2	-	-	-	8.0	0.9	-	-	-	-	0.1	-	-

ZEMES GABALA IZVIETOJUMA SHĒMA

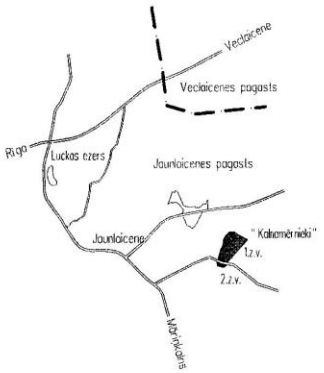

1. zemes vienība
36600030023
M 1 : 10 000

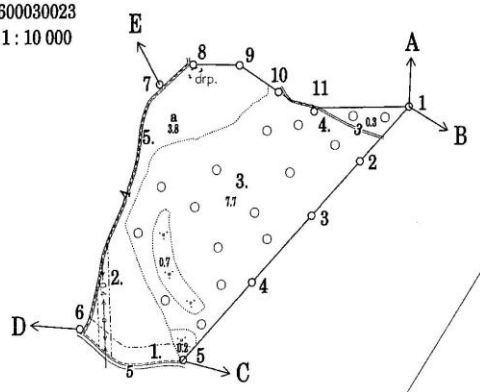

2. zemes vienība
36600030090
M 1 : 5000

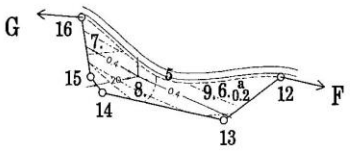

18.06.2004

NEKUSTAMĀ ĪPAŠUMA LIETOŠANAS TIESĪBU APGRŪTINĀJUMI

1. zemes vienība

1. 020305 - aizsargjosla gar pašvaldības autoceļu - 0.5 ha
2. 020501 - aizsargjosla gar elektrisko tīklu gaisvadu līniju ar nominālo spriegumu 0.4 kV - 0.4 ha
3. 030403 - īpašums atrodas Veclaicenes dabas ainavu apvidū - 12.8 ha
4. 050203 - servitūts - tiesība uz braucamo ceļu - 0.1 ha
5. 050203 - servitūts - tiesība uz braucamo ceļu - 0.04 ha

2. zemes vienība

6. 020305 - aizsargjosla gar pašvaldības autoceļu - 0.4 ha
7. 020501 - aizsargjosla gar elektrisko tīklu gaisvadu līniju ar nominālo spriegumu 0.4 kV - 0.2 ha
8. 020501 - aizsargjosla gar elektrisko tīklu gaisvadu līniju ar nominālo spriegumu 20 kV - 0.1 ha
9. 030403 - īpašums atrodas Veclaicenes dabas ainavu apvidū - 0.4 ha

ROBEŽOJOŠĀS ZEMES

1. zemes vienība

A - B zemes īpašums " Popji "
B - C zemes īpašums " Paegļi "
C - D Jaunlaicenes pagasta pašvaldības zeme
D - E zemes īpašums " Paegļi "
E - A zemes īpašums " Lazdas "

2. zemes vienība

F - G zemes īpašums " Gulbīši "
G - F Jaunlaicenes pagasta pašvaldības zeme

Ortofoto Nr. 1.z.v.; 2.z.v. - 4443-15

VZD Vidzemes reģionālās nodaļas Pasūtījumu izpildes pārvaldes Mērniecības un topogrāfijas daļa			
Pieņēma		N. Kalniņš	17.06.2004.
Robežas noteica		M. Kriķis	01.06.2004.
Plānu izgatavoja		M. Kriķis	15.06.2004.

A. Mālenai: dabam.
08.11.2013.

No Jāņa Prangela
dzīv. Veclaicenes pagasta „Muceniekos"
telefons 26520232

Iesniegums.

Saistībā ar Alūksnes novada teritorijas plānojuma 2015-2027. gadam izstrādi, lūdzu noteikt īpašumam „Mucenieki" Veclaicenes pagasts, Alūksnes novads, kadastra numurs 36880030028, plānoto (atļauto) izmantošanu, kas paredz: atpūtas zonas izveidošanu uz „Mucenieku" saimniecības zemes pie Dzērves ezera.

.....

Piezīme: Gadījumā ja ir vairākas zemes vienības, jānorāda atsevišķi katras zemes vienības kadastra apzīmējums un tajā plānotā darbība!

Pielikumā:
Zemes robežu plāns ar plānotās darbības skici.

Iesniedzēja vai pilnvarotas
personas paraksts un atšifrējums ..... J. Prangels

SAŅEMTS
Alūksnes pašvaldībā
Datums 07.11.2013
Nr. ANP/1-25/13/1770
Lietas Nr. 1-25

EKSPLIKĀCIJA

Zemes gabalu Nr.	Kopplatība, ha	Tai skaitā													
		L/s izm. zeme	No tās					Meži	Krumāji	Purvi	Ceļi	Zem ēkam un pagalmiem	Zem ūdeņiem	No tās	Pārējās
			Tīrumi un atmalas	Augļu dārzi	Pļavas	Ganības	Nepiec/T.sk. mel. rem. nosus							Zem zivju dīķiem	
	38.7	14.8	8.4	-	-	6.4	-	7.7	1.9	4.9	0.4	0.4	8.5	-	0.1

ZEMES IZVIETOJUMA SHĒMA

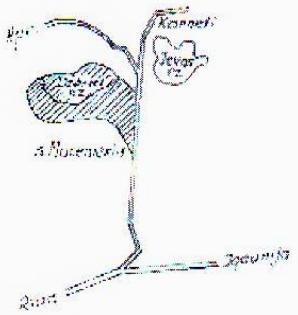

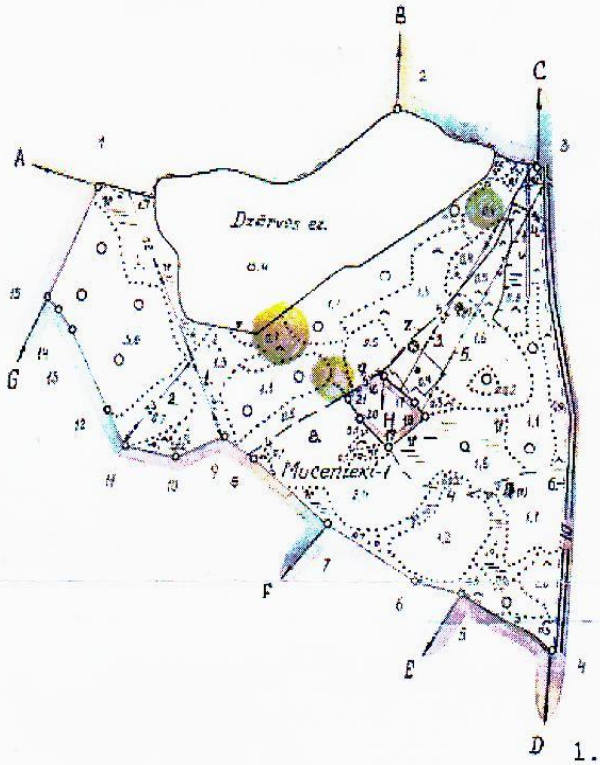

zaļi iekrāsotās teritorijas iespējamo atpūtas objektu atrašanās vietas

APGRŪTINĀJUMI

1.-Ziemelaustrumu elektriskie tīkli-20kv EPL josla -0.4km/13m -0.5ha
2.-Ziemelaustrumu elektriskie tīkli-20kv EPL josla -0.2km/13m -0.3ha
3.-Ziemelaustrumu elektriskie tīkli-0.4kv EPL josla -0.4km/5m -0.2ha
4.-Ziemelaustrumu elektriskie tīkli-0.4kv EPL josla -0.1km/5m -0.1ha
5.-SIA "Lattelekom" - sakaru līnija -0.4km
6.-Valsts cela aizsargjosla 30m no cela ass -0.7km
7.-Servitūta celš -0.6km

ĪPAŠI AIZSARGĀJAMI DABAS OBJEKTI

8.-Veclaicenes aizsargājamo ainavu apvidus -38.2ha
9.-Kornetu-Pellu subglaciālā vaga [illegible] - -0.2 ha

ROBEŽU APRAKSTS

A - B Saimniecības "Smilgas" zeme
B - C Veclaicenes pagasta pašvaldības zeme
C - D Alūksnes rajona Valsts celu pārvaldīšanas nodalas zeme
D - E Saimniecības "Leģenes" zeme
E - F Saimniecības "Arodnieki" zeme
F - G Saimniecības "Mucenieki-2" zeme
G - A Saimniecības "Papardes-13" zeme
H - H Saimniecības "Mucenieki-2" zeme

Kontūru fotokartes Nr. 649.,699

Nr. zemes ierīcības projektā 3[37]

VZD ALŪKSNES RAJONA NODAĻAS MĒRNIECĪBAS BIROJS

Biroja vadītājs	[signature]	M.Krikis	22.11.96.
Robežas ierādija	[signature]	J.Līcis	18.10.96.
Plānu zīmēja	[signature]	D.Sprene	08.11.96.

A. Mālnai. darbam.
08.11.2013.

No Veclaicenes pagasta tūrisma darba koordinatora
Jāņa Prangela

telefons 64329028

Iesniegums.

Saistībā ar Alūksnes novada teritorijas plānojuma 2015-2027. gadam izstrādi, lūdzu ieplānot iespēju atkal atvērt lietošanai Korneti- Luutsniku (Igaunija) ceļa posmu uz Sloku māju zemes (kadastra numurs 36880030025) līdz Igaunijas robežai. Ceļš ir sabojāts atjaunojot valsts robežu. Atjaunojamā ceļa posms Latvijā ir ap 250m garš.
Šis vēsturiskais ceļš ir īsākais savienojums starp aizsargājamām dabas teritorijām „Kornetu- Peļļu subglaciālā vaga" un „Veclaicenes aizsargājamo ainavu teritorija" Latvijas pusē, un aizsargājamām dabas teritorijām „Väike-Palkna maastikukaitseala" (Mazā- Baltiņa dabas liegums) un „Haanja looduspark" (Hānjas dabas parks) Igaunijā. Ceļa vietu pašreiz izmanto kājāmgājēji, jātnieki un velotūristi. Šim ceļam būtu svarīga nozīme arī autotūristiem nākotnē iespējamā pārrobežu dabas parka ietvaros (piem. īsākais ceļš no Kornetiem uz Munameģi).
Vēlmi izmantot atjaunoto ceļu izteikuši arī pierobežas iedzīvotāji abās robežas pusēs.

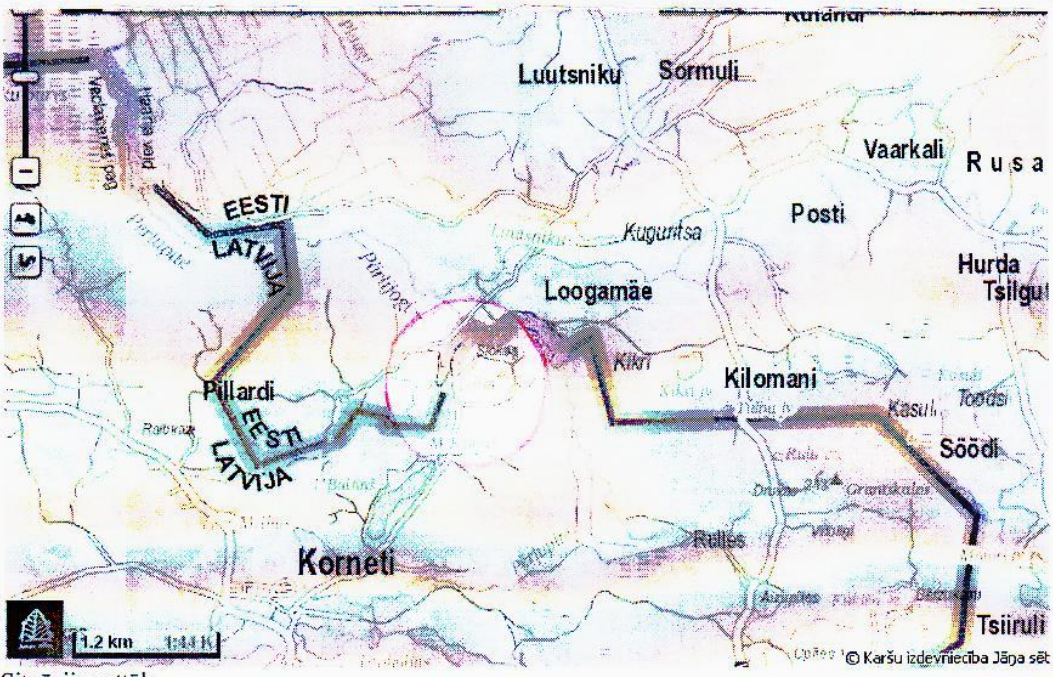

Situācijas attēls

Iesniedzēja vai pilnvarotas
personas paraksts un atšifrējums ..... J. Prangels

SAŅEMTS
Alūksnes novada pašvaldībā
Datums 07.11.2013
Nr. ANP/1-33/13/36
Lietas Nr. 1-33

3.2 Ziņojums par vērā ņemtajiem un noraidītajiem juridisko un fizisko personu priekšlikumiem un iebildumiem

Ziņojums par vērā ņemtajiem un noraidītajiem fizisko un juridisko personu priekšlikumiem

N.p.k.	Objekts, iesniedzējs, saņemšanas datums	Kadastra apzīmējums	Priekšlikums	Komentārs par iestrādi Alūksnes novada teritorijas plānojuma 2015.-2027.gadam 1.redakcijā
1.	Nek. īpašums „Rēveļi 2" Jaunlaicenes pag., Alūksnes nov., VAS Valsts nekustamie īpašumi (saņemts 27.12.2012.)	36600010110	Zemes gabalam noteikt mērķi individuālo māju apbūves zemi	Nav ņemts vērā. Saskaņā ar MK 30.04.2013. noteikumu Nr.240 „Vispārīgie teritorijas plānošanas, izmantošanas un apbūves noteikumi"60.punktu, ārpus ciemiem netiek veidotas kompleksas apbūves teritorijas. Minētā ēka ir viensēta un atrodas mežu teritorijā. Izkopējums no teritorijas plānojuma kartes, kurā attēlota plānotā (atļautā) izmantošana. 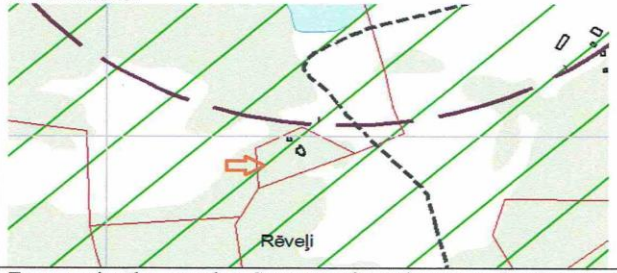
2.	Nek. īp. Smilšu iela 6, Alūksne, Alūksnes nov., Vilnis Ikkers (saņemts 02.01.2013.)	36010112137	Zemes gabalam noteikt plānoto (atļauto) izmantošanu, kas paredz darbnīcas būvniecību	Zemes vienība atrodas Savrupmāju apbūves teritorijā un Apbūves noteikumi šajā teritorija nosaka, ka atļauta vietējas nozīmes mazumtirdzniecības un/vai pakalpojumu objektu apbūve, tai skaitā darbnīcas un servisa objekti.
3.	Saistītie nek. īp. ar kadastra Nr. 36960080194 un 36960080240, Ivars Vīksna (saņemts 10.01.2013. elektroniski)	Servitūta ceļš	Pašvaldības ceļa statusa noteikšana esošajam servitūta ceļam no Melluma līdz Ziemera ceļam, ierīkot vietas laivu nolaišanai ūdenī	Priekšlikums jāizskata 1.redakcijas apspriešanas laikā, sabiedriskajās sapulcēs.

4.	Nek. īp. „Pļavnieki", Alsviķu pag., Alūksnes nov., Inguna Bukāne (saņemts 18.01.2013.)	36420140003	Zemesgabalam noteikt plānoto (atļauto) izmantošanu, kas paredz rūpnieciskās ražošanas uzņēmumu apbūvi. Tiek paredzēta koksnes granulu ražotnes izveide un koģenerācijas stacija.	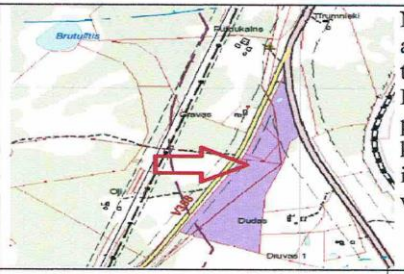	Ņemts vērā. Priekšlikums nav pretrunā ar izstrādātajiem risinājumiem novada teritorijas plānojumā. Pa kreisi - izkopējums no Alsviķu pagasta teritorijas plānojuma kartes, kurā attēlota plānotā (atļautā) izmantošana. Rūpniecības zona – violetā krāsā
5.	Nek.īp. „Alsviķu cehs", Alsviķu pag.,Alūksnes nov., Alsviķu pagasta pārvalde (saņemts 23.01.2013.)	36420060268	Noteikt zemesgabalam funkcionālo zonu, kurā paredzēts izveidot sabiedrisko centru visām paaudzēm, veicināt iedzīvotāju veselīga dzīvesveida popularizēšanu, nodrošināt iedzīvotājiem veļas mazgāšanas un dušas pakalpojumus, izveidot sociālo dzīvokli.		Ņemts vērā. Teritorijai noteikta Jaukta centra apbūves funkcionālā zona, kurā minētās darbības ir atļautas. Pa kreisi - izkopējums no Alsviķu pagasta teritorijas plānojuma kartes, kurā attēlota plānotā (atļautā) izmantošana. Jaukta centra apbūves teritorija – tumši violetā krāsā
6.	Nek. īp. „Jaunozoli" un „Rūķīši", Ziemera pag., Alūksnes novads, Valdis Pepernieks (saņemts 29.01.2013.)	36960050262 36960050242 36960050243 36960050137	Minētās zemes vienības neiekļaut Māriņkalna ciema robežās.	Ņemts vērā.	
7.	Nek. īp. „Ielejas", Jaunalūksnes pagasts, Alūksnes novads, Lāsma Eglīte (saņemts 07.02.2013.)	36560030054	Rast iespēju teritorijas plānojumā iekļaut nobrauktuvi no valsts autoceļa P40 Alūksne-Zaiceva uz minēto zemes vienību	Ņemts vērā daļēji, jo teritorijas plānojums neparedz noteikt nobrauktuves uz īpašumiem. Lai noteiktu vietu, pa kuru atļauta nobrauktuve, jāizstrādā teritorijai detālplānojums. Teritorija ar 9 īpašumiem, kuriem nav nobrauktuves un piekļuves saviem īpašumiem noteikta kā teritorija, kurai izstrādājams detālplānojums.	
8.	Nek. īp. Peldu iela 14A un Peldu iela 14C, Alūksnē, Alūksnes novadā, SIA „MCD"	36010071138 36010071147	Noteikt iepriekš minētajiem īpašumiem komerciāla rakstura ēku apbūves teritoriju		Priekšlikums nav pretrunā ar teritorijas plānojuma risinājumiem. Saskaņā ar MK 30.04.2013. noteikumos Nr.240 „Vispārīgie teritorijas plānošanas, izmantošanas un apbūves noteikumi"

	(saņemts 27.02.2013.)			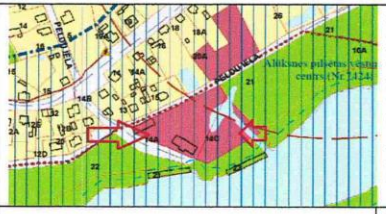 noteikto komerciāla rakstura ēku apbūve kā atļautā izmantošana paredzēta Publiskās apbūves funkcionālajā zonā. Pa kreisi - izkopējums no Alsviķu pagasta teritorijas plānojuma kartes, kurā attēlota plānotā (atļautā) izmantošana. Publiskās apbūves teritorija norādīta ar bultiņām
9.	Alūksnes pilsētas rekreācijas teritorijas, Ivars Pilips (saņemts 19.03.2013.)		Piedāvā bakalaura darbu „Kultūras osta", kas piedāvā Alūksnes ezera krasta attīstības vīziju	Priekšlikumi nav pretrunā ar izstrādātajiem risinājumiem novada teritorijas plānojumā. Teritorijas plānojumā nav paredzēta detalizēta rekreācijas objektu izvietojuma un labiekārtojuma pakāpes noteikšana. Tas viss kā atļautā izmantošana noteikta Dabas un apstādījumu teritoriju atļautajā (plānotajā) izmantošanā. Zaļā krāsā- dabas un apstādījumu teritorijas.
10.	Nek. īp. „Laurkalni", Jaunalūksnes pagasts, Alūksnes novads, Lauris Baldiņš (saņemts 24.04.2013.)	36560090112	Īpašumam noteikt tādu plānoto (atļauto) izmantošanu, kas paredz autotrases izbūvi ar grants segumu.	Teritorijas plānojumā kā plānotā izmantošana zemes īpašumam noteikta „Lauksaimniecības teritorija (L), tādējādi paredzot zemes īpašuma daudzfunkcionālu izmantošanu, tai skaitā priekšlikumā minēto.
11.	Nek. īp. „Ķesteri", Alsviķu pagasts, Alūksnes novads, Normunds Duļevskis (saņemts 05.06.2013.)	36420140011	Zemes vienību iekļaut savrupmāju apbūves teritorijā	Atbalstīts.
12.	Nek. īp. „Pakalnieši", Pededzes pagasts, Alūksnes novads, Guntis Koks (saņemts 17.07.2013.)	36800070068	Noteikt īpašumam tādu plānoto (atļauto) izmantošanu, kas paredz kūts celtniecību 50 stāvvietām.	Teritorijas plānojumā kā plānotā izmantošana zemes īpašumam noteikta „Lauksaimniecības teritorija (L), tādējādi paredzot zemes īpašuma daudzfunkcionālu izmantošanu, tai skaitā priekšlikumā minēto.

13.	Nek. īp. Krišjāņa Barona iela 15C, Alūksnē, Alūksnes novadā, Ingrīda Sniedze (saņemts 23.07.2013)	36010170002	Zemes vienību iekļaut Savrupmāju apbūves teritorijā	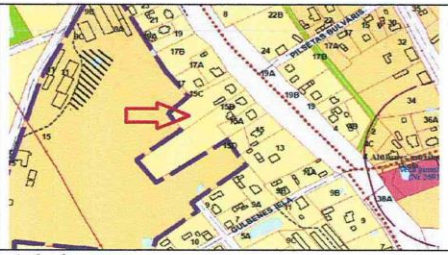	Atbalstīts.
14.	Nek. īp. „Sauleskalns 4", Veclaicenes pagasts, Alūksnes novads, Māris Vīksna (saņemts 26.07.2013.)	36880040106	Iekļaut zemes vienību kā smilts –grants derīgo izrakteņu atradni-karjeru	Atbalstīts	
15.	Nek. īp. „Sauleskalns 5", Veclaicenes pagasts, Alūksnes novads, Aigars Vīksna	36880050088	Atļaut minētajā zemes vienībā veikt kailcirti, lai pēc tam izveidotu slēpotāju trasi, atpūtas bāzi, foreļu dīķus.		Ņemts vērā daļēji. Tā kā teritorija atrodas īpaši aizsargājamo ainavu apvidū „Veclaicene" un daļā īpašuma atrodas mikroliegums, jebkura būvniecība vai zemes lietošanas kategorijas maiņa jāsaskaņo ar Dabas aizsardzības pārvaldi.
16.	Nek. īp. „Mazvēciņi", Veclaicenes pagasts, Alūksnes novads, Vija Vīksna (saņemts 03.09.2013.)	36600010031	Iekļaut teritorijas plānojumā atļauto izmantošanu: ēku rekonstrukcijai par tūrisma, biznesa izmantojamām ēkām, pirts būvi, zivju dīķu ierīkošanu		Teritorijas plānojumā kā plānotā izmantošana zemes īpašumam noteikta „Lauksaimniecības teritorija (L), tādējādi paredzot zemes īpašuma daudzfunkcionālu izmantošanu, tai skaitā priekšlikumā minēto.
17.	Nek. īp. „Ezerkalni", Veclaicenes pagasts, Alūksnes novads, Māris Vīksna (saņemts 03.09.2013.)	36880030033	Iekļaut teritorijas plānojumā atļauto izmantošanu: pirts būvniecību, kempinga stāvvietas izveidošanu tūrisma un biznesa vajadzībām		Teritorijas plānojumā kā plānotā izmantošana zemes īpašumam noteikta Savrupmāju apbūves teritorija, Lauksaimniecības teritorija (L) un Dabas un apstādījumu teritorija (DA), kurās priekšlikumā minētās darbības ir atļautas, darbību saskaņojot ar Dabas aizsardzība spārvaldi. Daļa īpašuma atrodas lieguma

					„Korneti-Peļļi" lieguma zonas teritorijā, kurā saimnieciskā darbība aizliegta.
18.	Nek. īp. „Sauleskalns", Veclaicenes pagasts, Alūksnes novads, Māris Vīksna (saņemts 03.09.2013.)	36880040099	Zemes vienībā atļaut zivju dīķu rakšanu kūdras ieguvei-kūdras atradnes statusā	Teritorijas plānojumā kā plānotā izmantošana zemes īpašumam noteikta „Lauksaimniecības teritorija (L), tādējādi paredzot zemes īpašuma daudzfunkcionālu izmantošanu, tai skaitā priekšlikumā minēto.	
19.	Nek. īp. „Vārtiņi", Jaunlaicenes pag., Alūksnes novads, „Upmaliņas", Ziemera pagasts, Alūksnes nov., Edmunds Bērziņš (saņemts 28.10.2013.)	36600020268 36600020267 36960080189	Zemes vienībām noteikt mežsaimniecisko izmantošanu (plānots apmežot)	Teritorijas plānojumā kā plānotā izmantošana zemes īpašumam noteikta „Lauksaimniecības teritorija (L), tādējādi paredzot zemes īpašuma daudzfunkcionālu izmantošanu, tai skaitā priekšlikumā minēto, saskaņā ar normatīvo aktu prasībām.	
20.	Nek. īp. „Kalnamērnieki", Jaunlaicenes pag., Alūksnes novads, SIA „Uz Rietumiem" (saņemts 28.10.2013.)	36600030023 36600030090	Zemes vienībām noteikt funkcionālo zonējumu – Dabas un apstādījumu teritorijas, jo iecere attīstīt sporta un tūrisma kompleksu	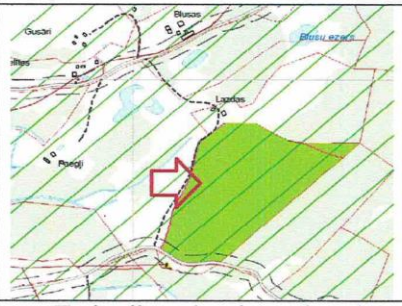	Atbalstīts. Dabas un apstādījumu teritorija- zaļā krāsā.
21.	Nek. Īp. „Mucenieki", Veclaicenes pag., Alūksnes nov., Jānis Prangels (saņemts 07.11.2013.)	36680030028	Zemes vienībai noteikt plānoto (atļauto) izmantošanu, kas paredz atpūtas zonas izveidošanu pie Dzērves ezera	Teritorijas plānojumā kā plānotā izmantošana zemes īpašumam noteikta „Lauksaimniecības teritorija (L), tādējādi paredzot zemes īpašuma daudzfunkcionālu izmantošanu, tai skaitā priekšlikumā minēto. Daļa no zemes vienības atrodas dabas lieguma „Korneti – Peļļi" lieguma un ainavu aizsardzības zonās, kurās aizliegts veikt zemes lietošanas kategorijas maiņu (lieguma zonā) vai ierīkot stādījumus, kas var aizsegt skatu no publiski pieejamiem skatu punktiem un ainaviskiem ceļiem, uz ainavai raksturīgajiem elementiem un vērtībām (ainavu aizsardzības zonā). Zemes apsaimniekošanā jāievēro Ministru kabineta 25.01.2011. noteikumu Nr.71 „Dabas lieguma „Korneti-Peļļi" individuālie aizsardzības un izmantošanas noteikumi" prasības.	

22.	Nek. Īp. „Slokas", Veclaicenes pag., Alūksnes nov., Jānis Prangels (saņemts 07.11.2013.)	36880030025	Paredzēt kā projektējamo ceļu no Sloku mājām līdz Igaunijas Republikas robežai. To pašlaik izmanto kājāmgājēji, velotūristi. Šim ceļam būtu svarīga nozīme arī autotūristiem. Vēlmi izmantot atjaunoto ceļu izteikuši arī pierobežas iedzīvotāji abās robežas pusēs.	Atbalstīts

A. Mātera
10.10.2013.

4 INSTITŪCIJU UN KAIMIŅU PAŠVALDĪBU SNIEGTĀ INFORMĀCIJA UN/VAI NOSACĪJUMI, T.SK. ALŪKSNES NOVADA PAŠVALDĪBAS PIEPRASĪJUMA VĒSTULES

4.1 Institūciju sniegtā informācija un/vai nosacījumi t.sk. Alūksnes novada pašvaldības pieprasījuma vēstules

4.1.1 Valsts ugunsdzēsības un glābšanas dienesta Vidzemes reģiona brigādes Alūksnes daļa

LATVIJAS REPUBLIKA

ALŪKSNES NOVADA PAŠVALDĪBA

Reģistrācijas Nr.90000018622
DĀRZA IELĀ 11, ALŪKSNĒ, LV – 4301, TĀLRUNIS 64381496, FAKSS 64381150, e-pasts: dome@aluksne.lv
A/S „SEB banka", kods: UNLALV2X, budžeta konts: Nr.LV58UNLA0025004130335

Alūksnē

01.11.2012. Nr. ANP/1-35/12/2456

Valsts ugunsdzēsības un glābšanas dienesta Vidzemes reģiona brigādei
Elektroniski: vidzeme@vugd.gov.lv

Par Alūksnes novada teritorijas plānojuma izstrādi

Saskaņā ar Alūksnes novada domes 2012.gada 25.oktobra lēmumu Nr.352 „Par Alūksnes novada teritorijas plānojuma 2015.-2027.gadam izstrādes uzsākšanu", uzsākta jauna Alūksnes novada teritorijas plānojuma izstrāde.

Pamatojoties uz 16.10.2012. MK noteikumu Nr.711 „Noteikumi par pašvaldību teritorijas attīstības plānošanas dokumentiem" 51., 52.punktiem Alūksnes novada dome lūdz sagatavot un izsniegt nosacījumus teritorijas plānojuma izstrādei. Lūdzam norādīt kontaktpersonu teritorijas plānojuma izstrādes gaitā radušos jautājumu precizēšanai.

Ar Alūksnes novada domes lēmumu var iepazīties pašvaldības interneta mājas lapā www.aluksne.lv sadaļā Normatīvie akti un dokumenti – Teritorijas plānojumi.

Pašvaldības izpilddirektore J.ČUGUNOVA

Māsēna 64381487
aivita.masena@aluksne.lv

A. Prižavoitei: darbam.
06.11.2012.

VALSTS UGUNSDZĒSĪBAS UN GLĀBŠANAS DIENESTS
VIDZEMES REĢIONA BRIGĀDES
ALŪKSNES DAĻA

Dzirnavu iela 5, Alūksne, Alūksnes novads, LV-4301, fakss 64301489, e-pasts aluksne@vugd.gov.lv, tālrunis 64301490

Alūksnē

06. 11. 2012 Nr. 22/10.2-1.18./52

Uz 01.11.2012 Nr. APN/1 – 35/12/2456

Alūksnes novada pašvaldībai
Dārza iela 11, Alūksne,
Alūksnes novads, LV-4301

Par nosacījumiem Alūksnes novada teritorijas plānojuma izstrādei

Valsts ugunsdzēsības un glābšanas dienests Vidzemes reģiona brigādes Alūksnes daļa atsaucoties uz Alūksnes novada pašvaldības iesniegumu par nosacījumiem Alūksnes novada teritorijas plānojuma izstrādei, informē:

1. Pielietoto terminu un to definīciju, kā arī jēdzienu skaidrojumiem jāatbilst spēkā esošiem normatīvajiem aktiem.
2. Ņemt vērā „Aizsargjoslu likumu" (05.02.1997.), kā arī ekspluatācijas un drošības aizsargjoslu noteikšanas metodikas.
3. Ietvert 2011.gada 28.jūnija Ministru kabineta noteikumu (turpmāk MK noteikumi) Nr. 498 Noteikumi par Latvijas būvnormatīva LBN 201 – 10 „Būvju ugunsdrošība", kā arī citu, spēkā esošu normatīvo aktu prasības par ugunsdrošības attālumiem starp dažādas nozīmes ugunsnoturības pakāpes būvēm, par piebrauktuvēm, iebrauktuvēm un caurbrauktuvēm ugunsdzēsības un glābšanas tehnikai, veidojot perspektīvo ceļu un ielu shēmu, kā arī pagalmus.
4. Objektu ārējo ūdensapgādi nodrošināt saskaņā ar 2000.gada 1.februāra MK noteikumu Nr. 38 Noteikumi par Latvijas būvnormatīvu LBN 222 – 99 „Ūdensapgādes ārējie tīkli un būves" prasībām.
5. Apbūvei paredzētajai zemes vienībai vai ēkai piešķirt nosaukumu vai numuru ar piesaisti ielas nosaukumam atbilstoši 2009.gada 3.novembra MK noteikumu Nr. 1269 „Adresācijas sistēmas noteikumi" prasībām.

SAŅEMTS
Alūksnes novada pašvaldībā
Datums 06.11.2012.
Nr. ANP/1-39/12/3692
Lietas Nr. 1-39

6. Paredzēt ierobežojumus, kas saistīti ar potenciālajām palu un plūdu laikā appludinātajām teritorijām un pretplūdu pasākumiem, kas saskaņā ar likumu „Par pašvaldībām" (19.05.1994.), ir pašvaldību kompetencē.

Komandieris
majors I.Dovgans

Pužulis,
64301493,
raivis.puzulis@vugd.gov.lv
05.11.2012

4.1.2 Valsts meža dienesta Ziemeļaustrumu virsmežniecība

LATVIJAS REPUBLIKA

ALŪKSNES NOVADA PAŠVALDĪBA

Reģistrācijas Nr.90000018622
DĀRZA IELĀ 11, ALŪKSNĒ, LV – 4301, TĀLRUNIS 64381496, FAKSS 64381150, e-pasts: dome@aluksne.lv
A/S „SEB banka", kods: UNLALV2X, budžeta konts: Nr.LV58UNLA0025004130335

Alūksnē

01.11.2012. Nr. ANP/1-35/12/2457

Valsts meža dienesta
Ziemeļaustrumu virsmežniecībai
Elektroniski:
vm@ziemelaustrumi.vmd.gov.lv

Par Alūksnes novada teritorijas plānojuma izstrādi

Saskaņā ar Alūksnes novada domes 2012.gada 25.oktobra lēmumu Nr.352 „Par Alūksnes novada teritorijas plānojuma 2015.-2027.gadam izstrādes uzsākšanu", uzsākta jauna Alūksnes novada teritorijas plānojuma izstrāde.

Pamatojoties uz 16.10.2012. MK noteikumu Nr.711 „Noteikumi par pašvaldību teritorijas attīstības plānošanas dokumentiem" 51., 52.punktiem Alūksnes novada dome lūdz sagatavot un izsniegt nosacījumus teritorijas plānojuma izstrādei. Lūdzam norādīt kontaktpersonu teritorijas plānojuma izstrādes gaitā radušos jautājumu precizēšanai.

Ar Alūksnes novada domes lēmumu var iepazīties pašvaldības interneta mājas lapā www.aluksne.lv sadaļā Normatīvie akti un dokumenti – Teritorijas plānojumi.

Pašvaldības izpilddirektore J.ČUGUNOVA

Māsēna 64381487
aivita.masena@aluksne.lv

ct. Mašēnai: darbam.
12. 11. 2012.

VALSTS MEŽA DIENESTS
ZIEMEĻAUSTRUMU VIRSMEŽNIECĪBA
Pamatu iela 14, Gulbene, Gulbenes nov., LV- 4401 • tālrunis: +371 64474970 • fakss: +371 64474969 • e-pasts: vm@ziemelaustrumi.vmd.gov.lv

Gulbenē

07.11.2012. Nr. VMD.7-7/360

Uz 01.11.2012. Nr. ANP/1-35/12/2457

Alūksnes novada pašvaldībai
Dārza ielā 11, Alūksnē
Alūksnes nov.,LV-4301

Par nosacījumiem un informāciju teritorijas plānojuma izstrādi

Informējam, ka Ziemeļaustrumu virsmežniecībai ir sekojoši nosacījumi teritorijas plānojuma izstrādei -

1. Grafiskajā daļā jāparāda visas aizsargājamās teritorijas meža zemēs:
   1.1. valsts nozīmes īpaši aizsargājamās teritorijas, tās, kurām ir individuālie aizsardzības noteikumi – arī zonējums;
   1.2. mikroliegumi (nenosaucot konkrētu aizsargājamo sugu) un buferzonas ap tiem;
   1.3. aizsargjoslas ap ūdenstecēm, ūdenstilpnēm un purviem;
   1.4. aizsargzonas ap kultūras pieminekļiem;
   1.5. aizsargjoslas ap ūdens ņemšanas vietām;
   1.6. meža aizsargjosla ap Alūksnes pilsētu;
   1.7. ūdensteču un ūdenstilpņu palienes;
   1.8. valsts nozīmes ūdensnoteku regulētos posmus.
2. Vispārīgajā daļā jānorāda:
   2.1. prasības meža zemes transformācijai, nosakot uz kādiem izmantošanas veidiem atļauts transformēt (piem., derīgo izrakteņu ieguvei, parku, mežaparku izveidei);
   2.2. prasības jeb kritēriji lauksaimniecības zemju apmežošanai;
   2.3. meža zemes minimālā nesadalāmā platība;
   2.4. ūdensteču garumi (km) ar precizitāti viena zīme aiz komata.

Teritorijas plānojuma izstrādes gaitā radušos jautājumu precizēt ar inženieri Vili Ziņģi (mob.tel.26159926).

Virsmežzinis A.Bricis

Ziņģis 64474976
vilis.zingis@ziemelaustrumi.vmd.gov.lv

SAŅEMTS
Alūksnes novada pašvaldībā
Datums 09.11.2012.
Nr. ANP/1-35/12/3733
Lietas Nr. 1-35

4.1.3 SIA „ BITE Latvija”

kintai

LATVIJAS REPUBLIKA

ALŪKSNES NOVADA PAŠVALDĪBA

Reģistrācijas Nr.90000018622
DĀRZA IELĀ 11, ALŪKSNĒ, LV – 4301, TĀLRUNIS 64381496, FAKSS 64381150, e-pasts: dome@aluksne.lv
A/S „SEB banka”, kods: UNLALV2X, budžeta konts: Nr.LV58UNLA0025004130335

Alūksnē

01.11.2012. Nr. ANP/ 1-40/12/2461

Sabiedrībai ar ierobežotu atbildību
„BITE LATVIJA”
Elektroniski: info@bite.lv

Par Alūksnes novada teritorijas plānojuma izstrādi

Saskaņā ar Alūksnes novada domes 2012.gada 25.oktobra lēmumu Nr.352 „Par Alūksnes novada teritorijas plānojuma 2015.-2027.gadam izstrādes uzsākšanu”, uzsākta jauna Alūksnes novada teritorijas plānojuma izstrāde.

Pamatojoties uz 16.10.2012. MK noteikumu Nr.711 „Noteikumi par pašvaldību teritorijas attīstības plānošanas dokumentiem” 51., 52.punktiem Alūksnes novada dome lūdz sagatavot un izsniegt nosacījumus teritorijas plānojuma izstrādei. Lūdzam norādīt kontaktpersonu teritorijas plānojuma izstrādes gaitā radušos jautājumu precizēšanai.

Ar Alūksnes novada domes lēmumu var iepazīties pašvaldības interneta mājas lapā www.aluksne.lv sadaļā Normatīvie akti un dokumenti – Teritorijas plānojumi.

Pašvaldības izpilddirektore J.ČUGUNOVA

Māsēna 64381487
aivita.masena@aluksne.lv

bite

Ot. dlāšenai: darbam.
12.11.2012.

Alūksnes novada pašvaldībai

Nr. LV 4000 - 69
05.11.2012

Par Alūksnes novada teritorijas plānojuma izstrādi

SIA „BITE Latvija" būtu nepieciešami sekojoši nosacījumi par teritorijas plānoto izmantošanu:

1) Uz mobilo sakaru būvēm nav attiecināmi augstumu ierobežojumi plānotajā izmantošanas teritorijā, cik tālu tie nav ierobežoti no LR normatīvo aktu puses.
2) Sakaru būves atļaut izvietot visa veida apbūves teritorijās.
3) Atļaut izbūvēt sakaru būvju apgādes infrastruktūru visa veida apbūves teritorijās.

SIA „BITE Latvija"
Uzstādīšanas vietu iegādes menedžeris Jānis Putāns

+37125850330
janis.putans@bite.lv

SAŅEMTS
Alūksnes novada pašvaldībā
Datums 09.11.2012.
Nr. ANP/1-40/12/3730
Lietas Nr. 1-40

SIA "BITE Latvija" Uriekstes iela 2a, LV-1005, Rīga, Latvija Tālr. +371 258 50600 Fakss +371 258 50610 info@bite.lv www.bite.lv
Reģ. nr. 40003742426 PVN maksātāja reģ. Nr. LV40003742426
Konta nr.: (IBAN): LV21HABA0551009849601 Banka: AS "Hansabanka", SWIFT: HABALV22
Reģistrēta LR Uzņēmumu reģistrā (Pērses iela 2, Rīga, LV-1011, Latvija)

4.1.4 SIA „ Latvijas Mobilais Telefons”

LATVIJAS REPUBLIKA

ALŪKSNES NOVADA PAŠVALDĪBA

Reģistrācijas Nr.90000018622
DĀRZA IELĀ 11, ALŪKSNĒ, LV – 4301, TĀLRUNIS 64381496, FAKSS 64381150, e-pasts: dome@aluksne.lv
A/S „SEB banka”, kods: UNLALV2X, budžeta konts: Nr.LV58UNLA0025004130335

Alūksnē

01.11.2012. Nr. ANP/ 1-40/12/2453

Sabiedrībai ar ierobežotu atbildību
„LATVIJAS MOBILAIS TELEFONS”
Elektroniski: info@lmt.lv

Par Alūksnes novada teritorijas plānojuma izstrādi

Saskaņā ar Alūksnes novada domes 2012.gada 25.oktobra lēmumu Nr.352 „Par Alūksnes novada teritorijas plānojuma 2015.-2027.gadam izstrādes uzsākšanu”, uzsākta jauna Alūksnes novada teritorijas plānojuma izstrāde.

Pamatojoties uz 16.10.2012. MK noteikumu Nr.711 „Noteikumi par pašvaldību teritorijas attīstības plānošanas dokumentiem” 51., 52.punktiem Alūksnes novada dome lūdz sagatavot un izsniegt nosacījumus teritorijas plānojuma izstrādei. Lūdzam norādīt kontaktpersonu teritorijas plānojuma izstrādes gaitā radušos jautājumu precizēšanai.

Ar Alūksnes novada domes lēmumu var iepazīties pašvaldības interneta mājas lapā www.aluksne.lv sadaļā Normatīvie akti un dokumenti – Teritorijas plānojumi.

Pašvaldības izpilddirektore J.ČUGUNOVA

Māsēna 64381487
aivita.masena@aluksne.lv

LATVIJAS MOBILAIS TELEFONS

"Latvijas Mobilais Telefons" SIA, reģistrācijas Nr. 50003050931
Ropažu iela 6, Rīga, LV-1039, Latvija, tālrunis 29340000, info@lmt.lv, www.lmt.lv

A. Alūksnei: darbam.
13.11.2012.

Rīgā,
2012.gada 07.novembrī, Nr. 1438/ZN

Uz 01.11.2012. vēstuli Nr.ANP/1-40/12/2459

ALŪKSNES NOVADA PAŠVALDĪBAI
Dārza iela 11,
Alūksne, Alūksnes novads,
LV-4301

Par Alūksnes novada teritorijas plānojuma izstrādi

Sakarā ar Jūsu 01.11.2012. vēstulē Nr.ANP/1-40/12/2459 sniegto informāciju par Alūksnes novada teritorijas plānojuma 2015.-2027.gadam izstrādes uzsākšanu, informējam, ka Alūksnes novada teritorijā atrodas "Latvijas Mobilais Telefons" SIA piederoši nekustamie īpašumi:

- zemes gabals „Sakarnieki", kadastra Nr.3642 006 0475, adrese – „Sakarnieki", Alsviķu pagasts, Alūksnes novads, un uz tā esošas būves- radiotornis un aparatūras konteiners;
- zemes gabals „Sakarnieki", kadastra Nr.3644 003 0173, adrese – „Sakarnieki", Annas pagasts, Alūksnes novads, un uz tā esošas būves- radiotornis un aparatūras konteiners;
- zemes gabals "LMT sakari", kadastra Nr.3656 004 0170, adrese – "LMT sakari", Jaunalūksnes pagasts, Alūksnes novads, un uz tā esoša LMT bāzes stacija, sastāvoša no būvēm- raditrorņa un aparatūras konteinera;
- zemes gabals „Sakarnieki", kadastra Nr.3658 002 0129, adrese – „Sakarnieki", Jaunannas pagasts, Alūksnes novads, un uz tā esošas būves- radiotornis un aparatūras konteiners;
- zemes gabals „LMT Sakari", kadastra Nr.3660 001 0147, adrese – „LMT Sakari", Jaunlaicenes pagasts, Alūksnes novads, un uz tā esošas būves- radiotornis un aparatūras konteiners;
- zemes gabals „Sakarnieki", kadastra Nr.3668 010 0453, adrese – „Sakarnieki", Liepnas pagasts, Alūksnes novads, un uz tā esošas būves- radiotornis un aparatūras konteiners;
- zemes gabals „LMT Sakari", kadastra Nr.3672 003 0125, adrese – „LMT Sakari", Malienas pagasts, Alūksnes novads, un uz tā esošas būves- radiotornis un aparatūras konteiners;
- zemes gabals „LMT Sakari", kadastra Nr.3696 005 0318, adrese – „LMT Sakari", Ziemeru pagasts, Alūksnes novads, un uz tā esošas būves- tornis un aparatūras konteiners;
- zemes gabals „Sakarnieki", kadastra Nr.3694 002 0333, adrese – „Sakarnieki", Zeltiņu pagasts, Alūksnes novads, un uz tā esošas būves- tornis un aparatūras konteiners;

Vienlaicīgi informējam, ka „Latvijas Mobilais Telefons" SIA pieder nekustamais īpašums- zemes gabala „LMT Sakari", kadastra Nr.3680 007 0444, adrese: „LMT Sakari", Zaiceva, Pededzes pagasts, Alūksnes novads. Informējam, ka "Latvijas Mobilais Telefons" SIA konkrētajā nekustamajā īpašumā, LR spēkā esošajos normatīvajos aktos noteiktajā kārtībā, plāno izprojektēt, uzbūvēt, nodot ekspluatācijā un ekspluatēt jaunu „Latvijas Mobilais Telefons" SIA bāzes staciju- sastāvošu no torņa un aparatūras konteinera.

Zemes gabalos izvietotajām būvēm, saskaņā ar LR spēkā esošajiem normatīvajiem aktiem ir nosakāmas ekspluatācijas aizsargjoslas gar telekomunikāciju tīklu līnijām.

Lai nodrošinātu Elektronisko sakaru likumā noteikto- nodrošināt publisko elektronisko sakaru tīkla darbību un elektronisko sakaru pakalpojumu sniegšanu, un Teritorijas attīstības plānošanas likumā (spēkā esošs no 01.12.2011.) noteikto- inženierkomunikāciju tīklus un objektus atļauts ierīkot jebkurā vietējās pašvaldības teritorijas plānojumā noteiktajā funkcionālajā zonā, ierosinām, paredzēt iespēju Alūksnes novada teritorijā uzstādīt un ekspluatēt publiskā mobilo elektronisko sakaru tīkla iekārtas un ar to saistītās inženierkomunikācijas, publiskā mobilo elektronisko sakaru iekārtas un ar to saistītās inženierkomunikācijas iespēju robežās paredzot esošu komunikāciju- elektroapgādes tīklu, un piebraucamo autoceļu tuvumā.

Ņemot vērā inženiertehnisko apgādes tīklu un to objektu, t.sk. telekomunikāciju līniju, torņu un antenu mastu, tehniskos rādītājus, ierosinām Alūksnes novada teritorijas plānojumā noteikt, ka apbūves teritorijās, kur atļautā izmantošana ir inženiertehniskās apgādes tīkli un to objekti, kuros ietilpst arī telekomunikāciju līnijas, torņi un antenu masti, jaunveidojamā zemesgabala minimālā platība ir līdz 600 m² vai, ka ierobežojumi- jaunveidojamā zemesgabala minimālā platība un apbūves raksturīgais rādītājs (būvju maksimālais augstums m), nav attiecināmi uz inženiertehniskās apgādes tīkliem un to objektiem.

Ar cieņu –
"Latvijas Mobilais Telefons" SIA
Administratīvā dienesta direktors J.Briedis

SAŅEMTS
Alūksnes novada pašvaldībā
Datums 12.11.2012.
Nr. ANP/1-40/12/3757
Lietas Nr. 1-40

V.Belogrudova,
67773611

4.1.5 VAS Latvijas valsts ceļi Vidzemes reģiona Alūksnes nodaļa

LATVIJAS REPUBLIKA

ALŪKSNES NOVADA PAŠVALDĪBA

Reģistrācijas Nr.90000018622
DĀRZA IELĀ 11, ALŪKSNĒ, LV – 4301, TĀLRUNIS 64381496, FAKSS 64381150, e-pasts: dome@aluksne.lv
A/S „SEB banka", kods: UNLALV2X, budžeta konts: Nr.LV58UNLA0025004130335

Alūksnē

01.11.2012. Nr. ANP/1-39/12/2439

Valsts akciju sabiedrības
„LATVIJAS VALSTS CEĻI"
Vidzemes reģiona Alūksnes nodaļai
Jāņkalna ielā 43, Alūksnē,
Alūksnes novadā, LV - 4301

Par Alūksnes novada teritorijas plānojuma izstrādi

Saskaņā ar Alūksnes novada domes 2012.gada 25.oktobra lēmumu Nr.352 „Par Alūksnes novada teritorijas plānojuma 2015.-2027.gadam izstrādes uzsākšanu", uzsākta jauna Alūksnes novada teritorijas plānojuma izstrāde.

Pamatojoties uz 16.10.2012. MK noteikumu Nr.711 „Noteikumi par pašvaldību teritorijas attīstības plānošanas dokumentiem" 51., 52.punktiem Alūksnes novada dome lūdz sagatavot un izsniegt nosacījumus teritorijas plānojuma izstrādei. Lūdzam norādīt kontaktpersonu teritorijas plānojuma izstrādes gaitā radušos jautājumu precizēšanai.

Ar Alūksnes novada domes lēmumu var iepazīties pašvaldības interneta mājas lapā www.aluksne.lv sadaļā Normatīvie akti un dokumenti – Teritorijas plānojumi.

Pašvaldības izpilddirektore J.ČUGUNOVA

Māsēna 64381487
aivita.masena@aluksne.lv

A. Mašenai: darbam.
12.11.2012.

Valsts akciju sabiedrība LATVIJAS VALSTS CEĻI
Vidzemes reģiona Alūksnes nodaļa
Reģistrācijas Nr. 40003344207
Jāņkalna iela 43, Alūksne, LV-4301 Tālr.: 643 22346 Fakss: 643 81156 www.lvceli.lv

Alūksne. 09.11.2012 Nr.4.5.4/214

Alūksnes novada domei

nosacījumi Alūksnes novada teritorijas plānojuma izstrādei

1. Plānošanas procesā ievērot ar "Aizsargjoslu likumu" noteikto valsts autoceļu aizsargjoslu (no ass uz katru pusi), kā arī ceļa zemes nodalījuma joslu platumu;
2. Autoceļu lietošanu, pārvaldi, aizsardzību un attīstību reglamentē 01.01.2012. likums „Par autoceļiem";
3. Kārtību, kādā pašvaldību, komersantu un māju ceļus pievieno valsts autoceļiem nosaka MK noteikumi Nr.505 „Noteikumi par pašvaldību, komersantu un māju ceļu pievienošanu valsts autoceļiem" (07.07.2008.);
4. Apbūvi novada teritorijā plānot ārpus valsts autoceļu aizsargjoslām un tādā attālumā no valsts autoceļa, kas pamatā neprasa tehniskus risinājumus tās aizsardzībai pret autotransporta radīto troksni, putekļiem un izplūdes gāzēm;
5. Apbūves teritoriju tiešos pieslēgumus paredzēt pie mazākas nozīmes ceļu tīkla, ievērojot "pakāpeniskuma" principu, tādējādi orientējoties uz pieslēguma skaita samazināšanu un attālināšanu augstākas klases autoceļiem;
6. Pašvaldību, komersantu un māju ceļu pievienojumu valsts autoceļiem atļauts veidot, ja attiecīgais ceļa pievienojums atbilst detālplānojumam, satiksmes drošības prasībām, redzamībai un Latvijas standartam LVS 190–3:1999 „Ceļu vienlīmeņa mezgli" un LVS 190–3:1999/A1:2002 „Ceļu vienlīmeņa mezgli", kā arī, ja tehniski nav iespējams vai ekonomiski nav lietderīgi īstenot kādu no šādiem risinājumiem:
a) ceļa pievienojumu pievienot citam – zemākas šķiras valsts autoceļam, pašvaldības, komersanta vai māju ceļam, nodibinot servitūtu normatīvajos aktos noteiktā kārtībā;
b) ceļa pievienojumu pievienot esošam ceļa pievienojumam, kurš atbilst šo noteikumu prasībām;
7. Detālplānojumos jāparedz vieta apvienojošiem lokāliem iekšējiem ceļiem vai ielām (ar gājēju ietvēm un apgaismojumu), kas nodrošina servitūta tiesību realizēšanu tiem īpašniekiem, kuru zemes neatrodas līdzās valsts autoceļiem, kā arī tiem īpašniekiem, kuri atrodas pa kreisi vai pa labi no sadalāmā zemes gabala;
8. Ieteicams plānot esošo, blīvi apdzīvoto vietu paplašināšanu, rekonstrukciju, infrastruktūras pilnveidošanu, nevis izveidot jaunas apbūves teritorijas;
9. Transportlīdzekļu novietošana jāparedz speciāli pēc normatīviem aktiem izprojektētās un izbūvētās vietās;
10. Savrupmāju dzīvojamās apbūves un mazstāvu dzīvojamās apbūves teritorijās līdz minimumam samazināt cita, „aktīvāka" rakstura būvju izvietošanu;
11. Veicot autoceļu un ielu rekonstrukciju, projektējot jaunus autoceļus un ielas, ārpus apdzīvotām vietām inženiertehnisko komunikāciju izvietojumu paredzēt ārpus ceļu nodalījuma joslas, apdzīvotās vietās inženiertehnisko komunikāciju izvietošana iespējama ceļu nodalījuma joslā;
12. Servisa objektus (tai skaitā DUS vai GUS) galvenokārt paredzēt teritorijās ar ātruma ierobežojumu 50 km/h, pamatā bez tiešiem pieslēgumiem valsts autoceļiem, kur pēc transportbūvju projektēšanas normatīviem atrisināti visi ar satiksmes drošību saistītie jautājumi;
13. Apgriešanās laukumi nav izmantojami autostāvvietām;
14. Paredzot velocelinus un gājēju ietves, vadīties pēc Latvijas standarta LVS 190-2:1999 "Ceļu tehniskā klasifikācija, parametri, normālprofili";
15. Jaunus koku rindu, aleju, krūmu joslu stādījumus neparedzēt gar valsts autoceļiem tuvāk par transportbūvju būvnormatīvos noteikto sānu redzamības attālumu.

Vidzemes reģiona Aūksnes nodaļas vadītājs Juris Priednieks

SAŅEMTS
Alūksnes novada pašvaldībā
Datums 09.11.2012
Nr. ANP/1-39/12/3740
Lietas Nr. 1-39

4.1.6 AS "Sadales tīkls" Ziemeļautrumu reģions

LATVIJAS REPUBLIKA

ALŪKSNES NOVADA PAŠVALDĪBA

Reģistrācijas Nr.90000018622
DĀRZA IELĀ 11, ALŪKSNĒ, LV – 4301, TĀLRUNIS 64381496, FAKSS 64381150, e-pasts: dome@aluksne.lv
A/S „SEB banka", kods: UNLALV2X, budžeta konts: Nr.LV58UNLA0025004130335

Alūksnē

01.11.2012. Nr. ANP/1-35/12/2449

Akciju sabiedrībai
„SADALES TĪKLS"
Elektroniski: st@sadalestikls.lv

Par Alūksnes novada teritorijas plānojuma izstrādi

Saskaņā ar Alūksnes novada domes 2012.gada 25.oktobra lēmumu Nr.352 „Par Alūksnes novada teritorijas plānojuma 2015.-2027.gadam izstrādes uzsākšanu", uzsākta jauna Alūksnes novada teritorijas plānojuma izstrāde.

Pamatojoties uz 16.10.2012. MK noteikumu Nr.711 „Noteikumi par pašvaldību teritorijas attīstības plānošanas dokumentiem" 51., 52.punktiem Alūksnes novada dome lūdz sagatavot un izsniegt nosacījumus teritorijas plānojuma izstrādei. Lūdzam norādīt kontaktpersonu teritorijas plānojuma izstrādes gaitā radušos jautājumu precizēšanai.

Ar Alūksnes novada domes lēmumu var iepazīties pašvaldības interneta mājas lapā www.aluksne.lv sadaļā Normatīvie akti un dokumenti – Teritorijas plānojumi.

Pašvaldības izpilddirektore J.ČUGUNOVA

Māsēna 64381487
aivita.masena@aluksne.lv

A. Mālsēnai: darbam.
12.11.2012.

Akciju sabiedrība "Sadales tīkls"
ZIEMEĻAUSTRUMU REĢIONS
Vien. reģ. Nr. 40003857687
Aiviekste, Kalsnavas pagasts, Madonas novads, LV-4860, Latvija
Tālr. (+371) 80200403, fakss (+371) 64810375, www.st.latvenergo.lv

Madonas novada Kalsnavas pagastā
09.11.2012. Nr. 30R6A0-02.06/1334
Uz 01.11.2012. Nr.ANP/1-35/12/2449

Alūksnes novada pašvaldības
izpilddirektorei
J. Čugunovas k-dzei
Dārza iela 11, Alūksne
LV-4301
dome@aluksne.lv

Par Alūksnes novada teritorijas plānojuma izstrādi

AS "Sadales tīkls" Ziemeļaustrumu reģions izvirza sekojošus nosacījumus Alūksnes novada teritorijas plānojuma izstrādei:

1. Esošie elektrotīkli (esošās 330/110/6-20 kV apakšstacijas, 20, 10, 6, 0,4 kV (gaisvadu un kabeļu) EPL, 20/0,4 kV vai 10/0,4 kV transformatora punkti, sadales punkti) un citi energoapgādes objekti precīzi jāatspoguļo teritorijas plānojumā. Teritorijas plānojumā jāattēlo esošo un plānoto elektroapgādes objektu aizsardzībai un ekspluatācijai paredzētās un noteiktās aizsargjoslas. Minēto aizsargjoslu attēlošanai izmantot attiecīgo kartes mērogu.
2. Veicot Alūksnes novada teritorijas plānojuma izstrādi ievērot īpašuma lietošanas tiesību ierobežojumus elektropārvades līniju (EPL) aizsargjoslās, kas noteikti ar Aizsargjoslu likuma 35. un 45. pantu, nodrošinot iespēju brīvai piekļuvei esošo inženierkomunikāciju apkalpei un rekonstrukcijai.
3. Izstrādājot teritorijas plānojumu, nepieciešams parādīt esošo 330/110/6-20 kV apakšstaciju, 20, 10, 6 kV un 0,4 kV EPL (gaisvadu un kabeļlīniju) un 20/0,4 kV vai 10/0,4 kV transformatora punktu, sadales punktu, sadalņu, esošo un projektējamo ēku pievadu atrašanās vietas, inženierkomunikāciju koridorus ar ēkas funkcionēšanai nepieciešamajām inženierkomunikācijām.
4. Inženierkomunikāciju izvietojumu teritorijā plānot tādu, lai tas atbilstu Ministru kabineta 2004. gada 28. decembra noteikumiem Nr. 1069 "Noteikumi par ārējo inženierkomunikāciju izvietojumu pilsētās, ciemos un lauku teritorijās". Plānojot jaunu objektu būvniecību, paredzēt vietu inženierkomunikāciju koridoriem to pieslēgšanai pie esošajiem vai jaunizveidojamajiem inženiertīkliem. Plānojot elektroapgādes objektu un elektroietaišu izvietojumu jāparedz to netraucēta apkalpošana (ārpus iežogotām teritorijām) un transporta piekļūšanas iespējas. Nav pieļaujama apbūve energoapgādes objektu aizsargjoslās. Elektroietaišu projektēšana un būvniecība jāveic atbilstoši 03.04.2012. MK noteikumiem Nr. 243 "Elektroenerģijas pārvades un sadales būvju būvniecības kārtība".
5. Teritorijas plānojuma paskaidrojošā daļā ierosinām ietvert informāciju par aprobežojumiem, kas noteikti saskaņā ar pastāvošo likumdošanu un cilvēku drošību darbojoties elektroapgādes objektu tuvumā. Par vispārīgajiem aprobežojumiem, kas noteikti Aizsargjoslu likuma (pieņemts 1997. gada 5. februārī) 35. pantā un aprobežojumiem aizsargjoslās gar elektriskajiem tīkliem, kas noteikti 45. pantā.

SAŅEMTS
Alūksnes novada pašvaldībā
Datums 12.11.2012.
Nr. ANP/1-35/12/3745
Lietas Nr. 1-35

6. Lūdzam ietvert sekojošu informāciju par aprobežojumiem ap sekojošiem sadales tīkla objektiem: 20 kV elektrolīnijas trase mežu zemēs ir noteikta 13 metru platā joslā, kas ir vienāda ar aizsargjoslas platumu ārpus pilsētām, ciemiem, kā arī pilsētu lauku teritorijās. 20 kV elektrolīnijas aizsargjosla pilsētās un ciemos ir 2,5 metru attālumā no līnijas ass. 0,4 kV elektrolīnijas trase mežu zemēs ir noteikta 5 metru platā joslā, bet 0,4 kV elektrolīnijas aizsargjosla ārpus pilsētām, ciemiem, kā arī pilsētu lauku teritorijās 6,5 metru attālumā no līnijas ass. 0,4 kV elektrolīnijas aizsargjosla pilsētās un ciemos ir 2,5 metru attālumā no līnijas ass. Aizsargjosla gar elektrisko tīklu kabeļu līnijām noteikta 1metra attālumā no kabeļu līnijas ass. Aizsargjosla gar elektrisko tīklu sadales iekārtām, fīderu punktiem, transformatoru apakšstacijām ir noteikta 1 metra attālumā ārpus šo iekārtu nožogojuma vai to vistālāk ārpusē izvirzīto daļu projekcijas uz zemes vai grīdas virsmas.

7. Jaunu elektroietaišu pieslēgšana un atļautās slodzes palielināšana AS "Latvenergo" tīklam notiek saskaņā ar apstiprinātiem "Sistēmas pieslēguma noteikumiem elektroenerģijas sistēmas dalībniekiem".

8. Ierosinām ietvert informāciju, ka, saskaņā ar Enerģētikas likuma 19. panta 1. daļu „Jaunu energoapgādes komersanta objektu ierīkošanai energoapgādes komersantam ir tiesības izmantot jebkuru zemi par vienreizēju samaksu tās īpašniekam saskaņā ar šā likuma 24. pantu". Saskaņā ar šī likuma 19. Panta 1.1. daļu: "Energoapgādes komersantam ir pienākums saskaņot ar zemes īpašnieku jaunu energoapgādes objektu ierīkošanas nosacījumus, kā arī tiesības saskaņošanas procedūru aizstāt ar zemes īpašnieka informēšanu gadījumos, ja zeme tiek izmantota jaunu energoapgādes komersantu objektu – iekārtu, ierīču, ietaišu, tīklu, līniju un to piederumu ierīkošanai, ja ir iestājies vismaz viens no šādiem nosacījumiem:

1) energoapgādes komersanta objekta ierīkošana paredzēta vietējās pašvaldības teritorijas plānojumā vai detālplānojumā;

2) energoapgādes komersanta objekts tiek ierīkots sarkanās līnijas robežās;

3) vietējā pašvaldība ir atzinusi, ka sabiedrības interesēs jauna energoapgādes komersanta objekta ierīkošana vai esošā objekta vai tā daļas izmantošana nav iespējama bez šīs zemes izmantošanas;

4) citos likumos noteiktajos gadījumos".

Saskaņā ar Enerģētikas likuma 19. panta 1.2. daļu: "Energoapgādes komersantam ir tiesības veikt jebkura sava objekta rekonstrukciju vai modernizāciju, savlaicīgi par to informējot zemes īpašnieku. Zemes īpašniekam pienākas vienreizēja samaksa saskaņā ar šā likuma 24. pantu, ja rekonstrukcijas rezultātā palielinās energoapgādes komersanta objekta vai aizsargjoslas ap vai gar šo objektu aizņemtā zemes platība".

Saskaņā ar Enerģētikas likuma 19. panta 3. daļu: "Energoapgādes komersants par jauna objekta ierīkošanu vai esošā objekta paplašināšanu brīdina nekustamā īpašuma īpašnieku vismaz 30 dienas pirms darbu uzsākšanas".

Enerģētikas likuma 19.1. pantā noteikts:

(1) Energoapgādes komersantam ir nekustamā īpašuma servitūta tiesības ierīkot, attīstīt un ekspluatēt energoapgādes uzņēmuma objektus.

(2) Servitūta tiesības realizē, savstarpēji vienojoties ar nekustamā īpašuma īpašnieku. Ja puses nevar vienoties, servitūtu nodibina ar tiesas spriedumu normatīvajos aktos noteiktajā kārtībā.

9. Ierosinām ietvert informāciju par nekustamā īpašuma īpašnieka tiesībām lūgt pārvietot esošo energoapgādes uzņēmumu objektu, kura pārvietošanas izmaksas atbilstoši Enerģētikas likuma 23. panta 2. daļai, "Esošo energoapgādes uzņēmumu objektu pārvietošanu pēc pamatotas nekustamā īpašnieka prasības veic par viņa līdzekļiem", jāsedz pārvietošanas ierosinātājam.

2

10. Veicot darbus aizsargjoslās, kuru dēļ nepieciešams objektus aizsargāt, tie jāveic pēc saskaņošanas ar attiecīgā objekta īpašnieku, veicot darbus augstsprieguma (330, 110 kV) EPL aizsargjoslā tie jāsaskaņo ar AS "Latvijas elektriskie tīkli" Rīgā, Dārzciema ielā 86, tālrunis 67725371, bet darbu veikšana vidsprieguma (20, 10 kV) un zemsprieguma (0,4 kV) EPL aizsargjoslā jāsaskaņo ar AS "Sadales tīkls" Ziemeļaustrumu reģiona Alūksnes nodaļas vadītāju, Helēnas iela 86, Alūksne, tālr. 64310030.

11. Teritorijas plānojuma izstrādes gaitā, radušos neskaidrību precizēšanai un nepieciešamās informācijas saņemšanai, saskaņot kartogrāfiskos datus, lūdzu vērsties pie AS "Sadales tīkls" Ziemeļaustrumu reģiona Alūksnes nodaļas vadītāja, Helēnas iela 86, Alūksne, tālr. 64310030.

Ziemeļaustrumu reģiona tehniskais vadītājs Ilmārs Sproģis

Kaspars Sīmanis 64810376

3

4.1.7 SIA „LATTELECOM"

LATVIJAS REPUBLIKA

ALŪKSNES NOVADA PAŠVALDĪBA

Reģistrācijas Nr.90000018622
DĀRZA IELĀ 11, ALŪKSNĒ, LV – 4301, TĀLRUNIS 64381496, FAKSS 64381150, e-pasts: dome@aluksne.lv
A/S „SEB banka", kods: UNLALV2X, budžeta konts: Nr.LV58UNLA0025004130335

Alūksnē

01.11.2012. Nr. ANP/1-40/12/2460

Sabiedrībai ar ierobežotu atbildību
„LATTELECOM"
Elektroniski: lattelecom@lattelecom.lv

Par Alūksnes novada teritorijas plānojuma izstrādi

Saskaņā ar Alūksnes novada domes 2012.gada 25.oktobra lēmumu Nr.352 „Par Alūksnes novada teritorijas plānojuma 2015.-2027.gadam izstrādes uzsākšanu", uzsākta jauna Alūksnes novada teritorijas plānojuma izstrāde.

Pamatojoties uz 16.10.2012. MK noteikumu Nr.711 „Noteikumi par pašvaldību teritorijas attīstības plānošanas dokumentiem" 51., 52.punktiem Alūksnes novada dome lūdz sagatavot un izsniegt nosacījumus teritorijas plānojuma izstrādei. Lūdzam norādīt kontaktpersonu teritorijas plānojuma izstrādes gaitā radušos jautājumu precizēšanai.

Ar Alūksnes novada domes lēmumu var iepazīties pašvaldības interneta mājas lapā www.aluksne.lv sadaļā Normatīvie akti un dokumenti – Teritorijas plānojumi.

Pašvaldības izpilddirektore J.ČUGUNOVA

Māsēna 64381487
aivita.masena@aluksne.lv

SIA Lattelecom
Vienotais reģ. nr. 40003052786
PVN reģ. nr. LV40003052786

Dzirnavu iela 105, Rīga LV 1011
Tālr.: +371 67055000
Fakss: +371 67055481

lattelecom@lattelecom.lv
www.lattelecom.lv

lattelecom

A. Mālēnai: darbam.
15. 11. 2012.

Rīgā
09.11.2012. Nr. 16558-1

Uz 01.11.2012. vēstuli.Nr. ANP1-40/12/2460

Cien. J. Čugunovas k-dzei ,
Pašvaldības izpilddirektorei,
Dārza ielā 11, Alūksnē
LV – 4301

Par Alūksnes novada teritorijas plānojuma izstrādi

Cien. J. Čugunovas k-dze!

Atbildot uz Jūsu vēstuli informēju Jūs, ka izstrādājot Alūksnes pilsētas teritorijas plānojumu un veicot būvniecības darbus, jāievēro šādi vispārīgi nosacījumi:

- visi būvniecības darbi jāveic atbilstoši spēkā esošajiem būvnormatīviem, kā arī ievērojot LR „Aizsargjoslu likuma" 14.panta (Aizsargjoslas gar elektronisko sakaru tīkliem), 35.panta (Vispārīgie aprobežojumi aizsargjoslās) un 43.panta (Aprobežojumi aizsargjoslās gar elektronisko sakaru tīkliem) noteiktās prasības;
- teritorijas aizsargjoslu plānā jābūt atzīmētām elektronisko sakaru tīklu un objektu aizsargjoslām;
- privātiem elektronisko sakaru tīkliem, kurus paredzēts pieslēgt SIA *Lattelecom* vai jebkuram citam publiskajam elektronisko sakaru tīklam, jāatbilst Sabiedrisko pakalpojumu regulēšanas komisijas apstiprinātajiem „Noteikumiem par privātā elektronisko sakaru tīkla pieslēgšanu publiskajam elektronisko sakaru tīklam" (SPRK 18.05.2005. Padomes sēdes lēmums Nr.111, protokols Nr. 24(233) p.9), kuros norādīta privātā elektronisko sakaru tīkla pieslēgšanas kārtība;
- ja ar privātā tīkla īpašnieku noslēgts līgums „Par elektronisko sakaru tīkla robežu", tad iekšējie telpu un teritoriju telefonizācijas darbi jāveic ēkas vai teritorijas saimniekam saskaņā ar šo noslēgto robežlīgumu;
- lielos uzņēmumos būtu jānodrošina atsevišķa telpa telekomunikāciju iekārtām, atsevišķā gadījumā arī līniju ievadiem;
- privātie un publiskie elektronisko sakaru tīkli jāierīko un jāizbūvē atbilstoši Ministru kabineta apstiprinātajiem «Elektronisko sakaru tīklu ierīkošanas un būvniecības kārtība» (MK noteikumi Nr.166) un „Noteikumi par Latvijas būvnormatīvu LBN 262-05 "Elektronisko sakaru tīkli" (MK noteikumi Nr.257);
- lai veiktu elektronisko sakaru tīkla infrastruktūras attīstības plānošanu un pakalpojumu nodrošināšanu, vēlams savlaicīgi informēt SIA *Lattelecom* par novada attīstības plānā iekļauto jauno dzīvojamo māju un uzņēmējdarbības objektu celtniecību;
- katra kalendārā gada beigās vēlams informēt SIA *Lattelecom* par nākamajā gadā plānoto ielu un teritoriju rekonstrukciju;

Pilsētas teritoriju un detālplānojuma izstrādes jautājumos, kā arī par elektronisko sakaru līniju aizsargjoslu un telekomunikāciju infrastruktūras objektu informatīvajiem materiāliem,

SAŅEMTS
Alūksnes novada pašvaldībā
Datums 15.11.2012.
Nr. ANP/1-40/12/3203
Lietas Nr. 1-40

lūdzu griezties pie SIA Lattelecom līniju uzraudzības inspektora **Gunāra Buša** O.Vācieša ielā 10, Alūksnē, e-pasts: Gunars.Buss@lattelecom.lv

.Lai saskaņā ar Ministru Kabineta apstiprinātajiem noteikumiem Nr. 1148 (Vietējās pašvaldības teritorijas plānojuma noteikumi) Jūsu saņemtu atzinumu no SIA *Lattelecom* par izstrādāto teritorijas plānojumu, materiālus lūdzu iesniegt SIA *Lattelecom* Reģionālā biznesa attīstības daļas Tīklu informācijas un līniju aizsardzības nodaļas Tīkla dokumentācijas grupas vadītājai **Ligitai Bērziņai**, Sarkandaugavas ielā 31, Rīgā, LV-1005 .

Izstrādātā plānojuma sastāvdaļu iesniegšanas formas, formāti:

1) teksta daļai – plānojuma sējumi un/vai elektroniskā veidā uz elektronisko datu nesējiem (*CD-R*):
2) grafiskai daļai – elektroniskā veidā uz elektronisko datu nesējiem (CD-R) sekojošos formātos:
   -*.pdf (*.jpg) formātā
   -*.shp (ArcGIS) formātā, pievienojot:
      1) *.mxd dokumentu, kurā apvienoti visi datu slāņi;
      2) datu slāņu simbolizācijas stilus un fontus.
   -*.dgn (MicroStacion) formātā, pievienojot:
      1) plānojumā pielietoto fontus (fontu failus);
      2) plānojumā pielietotos līniju stilus (līniju stilu failus);
      3) karšu slāņu specifikāciju ar paskaidrojumiem.

Ja tiek vai tiks plānota Alūksnes pilsētas teritorijas infrastruktūras attīstība, ņemot vērā elektronisko sakaru pakalpojumu pieejamību un nepieciešamību, SIA *Lattelecom* ir vienmēr gatavs piedāvāt savu līdzdalību šo projektu realizācijas apspriešanā un izvērtēšanā. Par teritorijas attīstības plānā iekļauto jauno dzīvojamo māju un uzņēmējsabiedrības objektu celtniecību, lūdzam Jūs sazināties ar SIA Lattelecom Līniju risinājumu attīstības sektora vadītāju **Jāni Zemnieku**, tālr. 67055647, e-pasts: janis.zemnieks@lattelecom.lv .

Ar cieņu ,

Ligita Bērziņa
Reģionālā biznesa attīstības daļas
PTN LRAS Tīkla dokumentācijas grupas vadītāja

Sagatavoja:
L. Bērziņa
Tālr. 67051172

4.1.8 AS „ Latvijas Gāze”

LATVIJAS REPUBLIKA

ALŪKSNES NOVADA PAŠVALDĪBA

Reģistrācijas Nr.90000018622
DĀRZA IELĀ 11, ALŪKSNĒ, LV – 4301, TĀLRUNIS 64381496, FAKSS 64381150, e-pasts: dome@aluksne.lv
A/S „SEB banka", kods: UNLALV2X, budžeta konts: Nr.LV58UNLA0025004130335

Alūksnē

01.11.2012. Nr. ANP/1-40/12/2441

Akciju sabiedrībai
„LATVIJAS GĀZE”
Elektroniski: info@lg.lv

Par Alūksnes novada teritorijas plānojuma izstrādi

Saskaņā ar Alūksnes novada domes 2012.gada 25.oktobra lēmumu Nr.352 „Par Alūksnes novada teritorijas plānojuma 2015.-2027.gadam izstrādes uzsākšanu", uzsākta jauna Alūksnes novada teritorijas plānojuma izstrāde.

Pamatojoties uz 16.10.2012. MK noteikumu Nr.711 „Noteikumi par pašvaldību teritorijas attīstības plānošanas dokumentiem" 51., 52.punktiem Alūksnes novada dome lūdz sagatavot un izsniegt nosacījumus teritorijas plānojuma izstrādei. Lūdzam norādīt kontaktpersonu teritorijas plānojuma izstrādes gaitā radušos jautājumu precizēšanai.

Ar Alūksnes novada domes lēmumu var iepazīties pašvaldības interneta mājas lapā www.aluksne.lv sadaļā Normatīvie akti un dokumenti – Teritorijas plānojumi.

Pašvaldības izpilddirektore J.ČUGUNOVA

Māsēna 64381487
aivita.masena@aluksne.lv

Vay kopets

A. Māsēnai: darbam. 29.11.2012.

AKCIJU SABIEDRĪBA
LATVIJAS GĀZE

GĀZAPGĀDES ATTĪSTĪBAS DEPARTAMENTS
Vagonu iela 20, Rīga, LV-1009
tālr. 67 041 654, fakss 67 041 640
Kontaktu centrs: tālr. 155
e-pasts: gazapgades.departaments@lg.lv, www.lg.lv

Rīgā 27.11.2012. Nr. 27.4-1/4135
Uz 01.11.2012. Nr. ANP/1-40/12/2441

Alūksnes novada pašvaldība
Dārza iela 11, Alūksne
Alūksnes novads, LV-4301

Par Alūksnes novada teritorijas plānojuma 2015.-2027. gadam izstrādes nosacījumiem

Atbildot uz Jūsu 01.11.2012. vēstuli ANP/1-40/12/2441 par Alūksnes novada teritorijas plānojuma izstrādes nosacījumiem, akciju sabiedrības "Latvijas Gāze" (turpmāk – Sabiedrība) Gazapgādes attīstības departamenta Perspektīvās attīstības daļa informē, ka Alūksnes novada teritorijā atrodas **gāzesvadi ar spiedienu virs 1,6 megapaskāliem (pārvades gāzesvads) Rīga – Izbroska DN 700 mm un Rīga – Pleskava DN 700 mm**, pretkorozijas elektroķīmiskās aizsardzības stacija (KAS Nr. 12 - „Dēliņkalns"), gāzes mērīšanas stacija „Korneti", krānu laukumi, anodu zemējumi un sakaru kabeļi (1. pielikums).

Informāciju par Sabiedrības esošiem gāzesvadiem un to iekārtām var saņemt ***Ekspluatācijas iecirknī "Gāzes transports", Biķernieku ielā 111, Rīgā, tālrunis 67819033***

Izstrādājot Alūksnes novada teritorijas plānojuma inženierkomunikāciju sadaļu – Gāzes apgāde, lūdzam:

1. Grafiskajā daļā uzrādīt esošo pārvades gāzesvadus Rīga – Izbroska DN 700 mm, Rīga – Pleskava DN 700 mm, gāzes mērīšanas stacija un tā ekspluatācijas un drošības aizsargjoslas atbilstoši Aizsargjoslu likumam.
2. Teritorijas izmantošanas un apbūves noteikumos noteikt:
   - 2.1. esošo pārvades gāzesvadu, gāzes mērīšanas stacijas ekspluatācijas un drošības aizsargjoslas, kā arī ietvert informāciju par pretkorozijas elektroķīmiskās aizsardzības staciju un sakaru kabeļiem.
   - 2.2. lūdzam iekļaut informāciju, ka A/S „Latvijas Gāze" izsniedz:
     - 2.2.1. tehniskos noteikumus būvprojektu izstrādei, kā arī veic to saskaņošanu,
     - 2.2.2. nosacījumus un atzinumus (saskaņojumus) detālplānojumiem.

Veicot ēku un inženierkomunikāciju projektēšanu un būvniecības darbus, nepieciešams ievērot Aizsargjoslu likumā noteiktās ekspluatācijas un drošības aizsargjoslas ap pārvades gāzesvadu, gāzes mērīšanas stacijas un sadales gāzesvadu sistēmām un to iekārtām.

Alūksnes novada teritorijas perspektīvā gāzes apgāde iespējama no esošā pārvades gāzesvada.

Lai nodrošinātu gāzes apgādi perspektīvajiem rūpnieciskajiem, komunālajiem un individuālajiem patērētājiem Alūksnes novada apdzīvotajās vietās izstrādājot detālplānojumus, veicot autoceļu un ielu rekonstrukciju, projektējot jaunus autoceļus un ielas, kā arī esošo ielu sarkanajā līnijās un autoceļu nodalījumu joslās (aizsargjoslās), paredzēt iespējamo sadales gāzesvadu novietni, atbilstoši MK 2004.gada 28.decembra noteikumiem Nr.1069 „Noteikumi par ārējo inženierkomunikāciju izvietojumu pilsētās, ciemos un lauku teritorijās" un Aizsargjoslu likumam.

Detalizētu informāciju un precizētas esošo un plānoto pārvades gāzesvadu un sadales gāzesvadu novietnes un to iekārtas, kā arī to ekspluatācijas un drošības aizsargjoslas uzrādīt detālplānojumos, kā arī izstrādājot topogrāfiskos plānus, ielu, ceļu, jaunbūvju, rekonstrukciju un inženierkomunikāciju tehniskos projektus.

SAŅEMTS
Alūksnes novada pašvaldībā
Daļums 29.11.2012.
Nr. ANP/1-40/12/3986
Lietas Nr. 1-40

Alūksnes novads, Veclaicenes pagasts
PGV Rīga-Pleskava DN 700 mm un Izborska – IPGK DN 700 mm

M 1 : 24 000

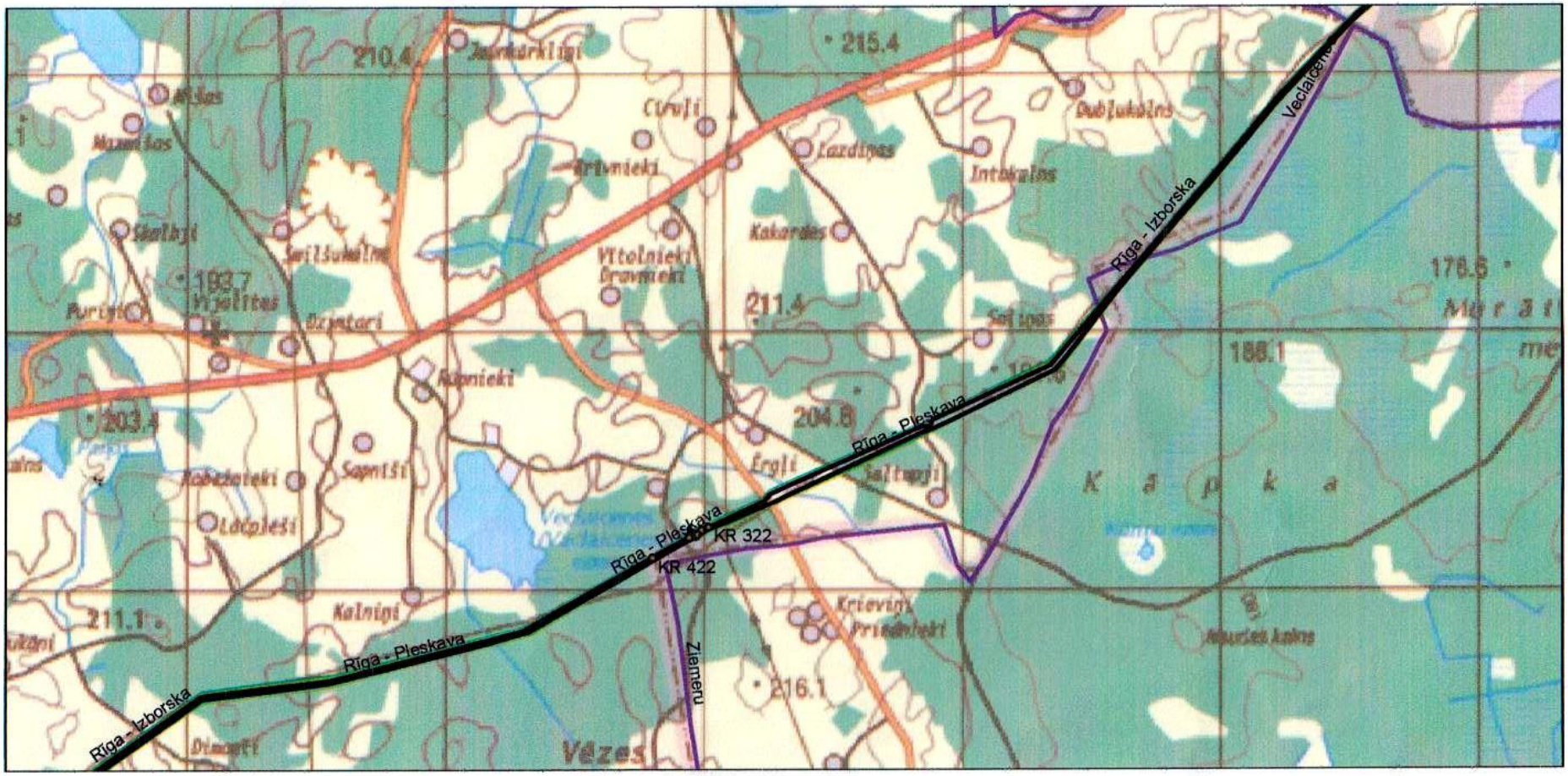

Alūksnes novads, Veclaicenes pagasts
PGV Rīga-Pleskava DN 700 mm un PGV Izborska – IPGK DN 700 mm

M 1 : 24 000

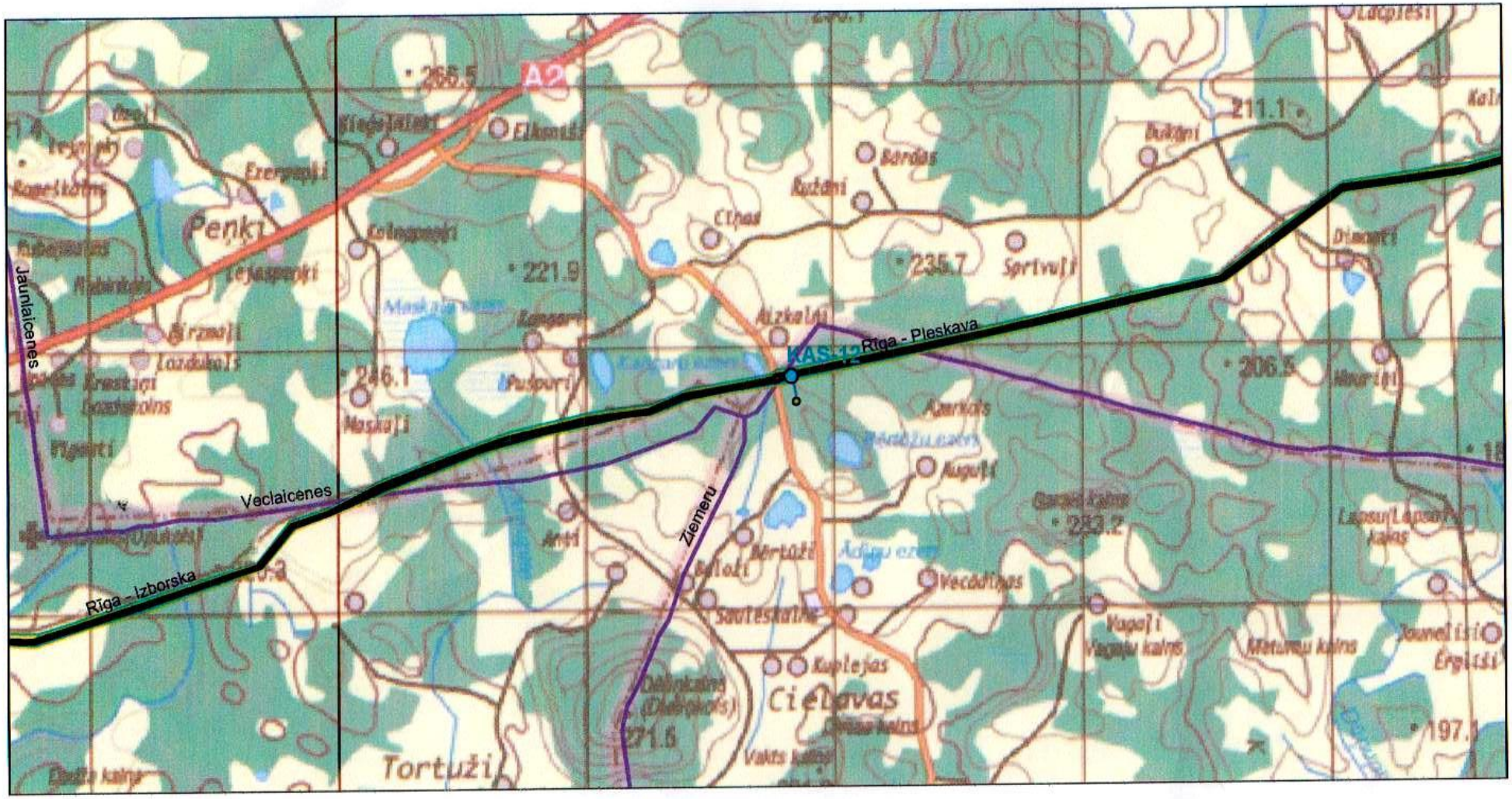

Alūksnes novads, Veclaicenes pagasts
PGV Rīga-Pleskava DN 700 mm un Izborska – IPGK DN 700 mm

M 1 : 24 000

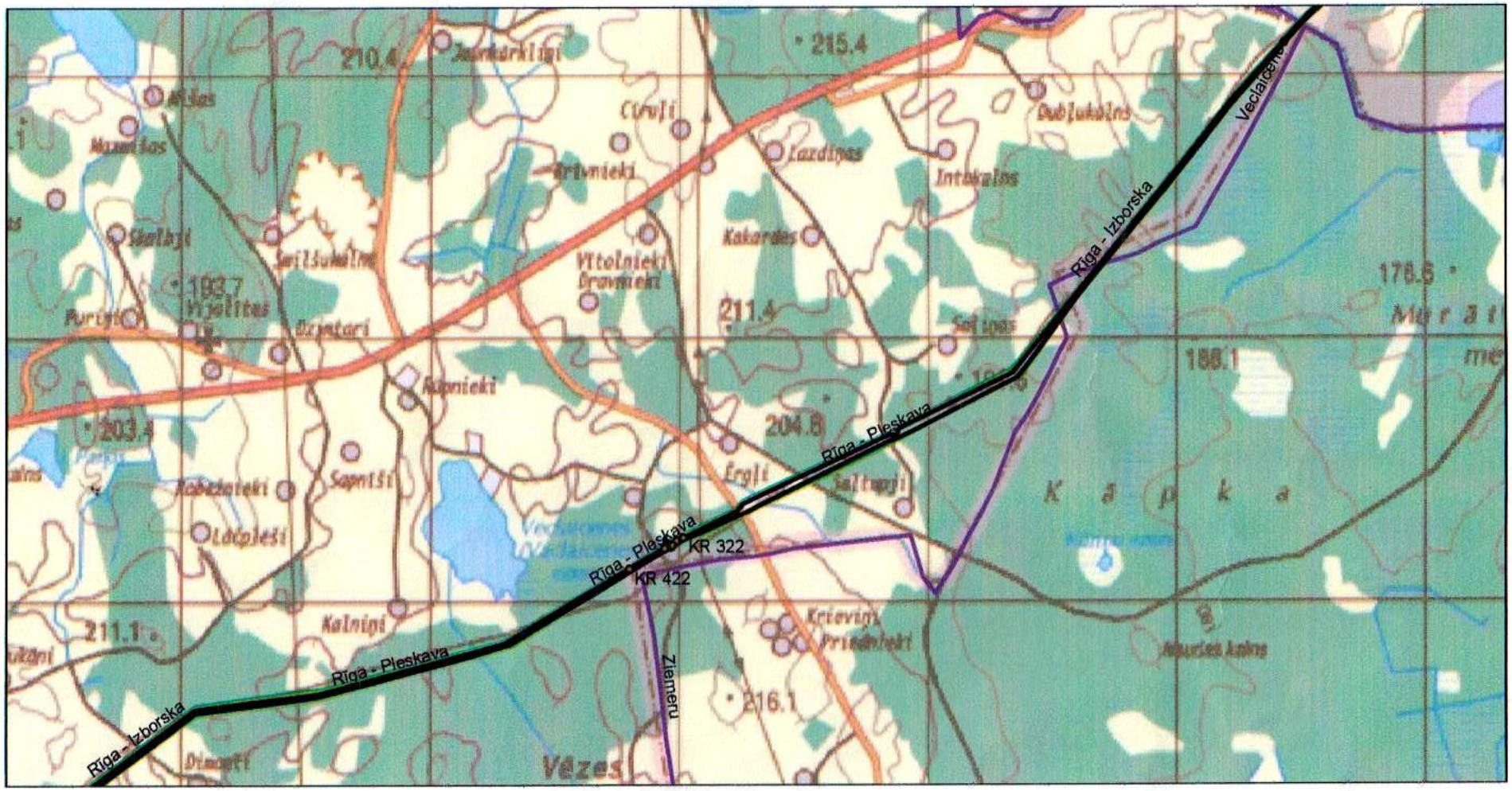

LATVIJAS REPUBLIKA

ALŪKSNES NOVADA PAŠVALDĪBA

Nodokļu maksātāja reģistrācijas kods 90000018622
DĀRZA IELĀ 11, ALŪKSNĒ, ALŪKSNES NOVADĀ, LV – 4301, TĀLRUNIS 64381496, FAKSS 64381150,
E PASTS: dome@aluksne.lv
A/S „SEB banka", KODS UNLALV2X, KONTS Nr.LV58UNLA0025004130335

Alūksnē

13.02.2013. Nr. ANP/4-35/13/222

Akciju sabiedrībai
„LATVIJAS GĀZE"
Gāzapgādes attīstības
departementam
Vagonu ielā 20, Rīgā, LV - 1009

Par informācijas pieprasījumu
teritorijas plānojuma izstrādei

Sakarā ar Alūksnes novada teritorijas plānojuma izstrādi, lūdzam izsniegt kartogrāfiskos datus (vektordati dgn, dwg vai dxt formātā) par Alūksnes novada teritorijā esošajiem gāzes vadiem, būvēm un iekārtām:

1) maģistrālais gāzes vads Rīga – Izborska un Rīga – Pleskava;
2) zemspiediena gāzes vads Krievija – Pededze;
3) pretkorozijas elektroķīmiskās aizsardzības stacija „Dēliņkalns";
4) gāzes mērīšanas stacija „Korneti";
5) krānu laukumi, anodu zemējumi un kabeļi.

Pašvaldības izpilddirektore J.ČUGUNOVA

Māsēna 64381487
aivita.masena@aluksne.lv

4.1.9 AS „ Latvijas elektriskie tīkli”

LATVIJAS REPUBLIKA

ALŪKSNES NOVADA PAŠVALDĪBA

Reģistrācijas Nr.90000018622
DĀRZA IELĀ 11, ALŪKSNĒ, LV – 4301, TĀLRUNIS 64381496, FAKSS 64381150, e-pasts: dome@aluksne.lv
A/S „SEB banka”, kods: UNLALV2X, budžeta konts: Nr.LV58UNLA0025004130335

Alūksnē

01.11.2012. Nr. ANP/1-40/12/2443

Akciju sabiedrībai
„LATVIJAS ELEKTRISKIE TĪKLI”
Elektroniski: let@sadalestikls.lv

Par Alūksnes novada teritorijas plānojuma izstrādi

Saskaņā ar Alūksnes novada domes 2012.gada 25.oktobra lēmumu Nr.352 „Par Alūksnes novada teritorijas plānojuma 2015.-2027.gadam izstrādes uzsākšanu”, uzsākta jauna Alūksnes novada teritorijas plānojuma izstrāde.

Pamatojoties uz 16.10.2012. MK noteikumu Nr.711 „Noteikumi par pašvaldību teritorijas attīstības plānošanas dokumentiem” 51., 52.punktiem Alūksnes novada dome lūdz sagatavot un izsniegt nosacījumus teritorijas plānojuma izstrādei. Lūdzam norādīt kontaktpersonu teritorijas plānojuma izstrādes gaitā radušos jautājumu precizēšanai.

Ar Alūksnes novada domes lēmumu var iepazīties pašvaldības interneta mājas lapā www.aluksne.lv sadaļā Normatīvie akti un dokumenti – Teritorijas plānojumi.

Pašvaldības izpilddirektore J.ČUGUNOVA

Māsēna 64381487
aivita.masena@aluksne.lv

Akciju sabiedrība "Latvijas elektriskie tīkli"
Uzņ. reģ. Nr. 40103379313
Dārzciema iela 86, Rīga, LV-1073, Latvija
Tālr. (+371) 67725509, fakss (+371) 67725211

A. Mašēnai: darb am.
15.11.2012.

Rīgā
12.11.2012. Nr. 202100-07/986
Uz 01.11.2012. vēstuli Nr.ANP/1-40/12/2442

Alūksnes novada pašvaldībai
Dārza iela 11, Alūksne, LV4301

SAŅEMTS
Alūksnes novada pašvaldībā
Datums 15.11.2012
Nr. ANP/1-40/12/2440
Lietas Nr. 1-40 3202

Par Alūksnes novada teritorijas plānojumu

Atbildot uz Jūsu vēstuli ar lūgumu sniegt priekšlikumus nosacījumiem Alūksnes novada teritorijas plānojuma projekta izstrādāšanai 2015.-2027.gadam, AS "Latvijas elektriskie tīkli" informē, ka novada Alsviķu, Annas, Jaunalūksnes, Kalncempju, Veclaicenes un Ziemeru pagasta teritoriju šķērso elektroenerģijas pārvades tīkla 110kV gaisvadu elektrolīnijas. Alūksnē, Helēnas ielā 88 atrodas pārvades tīkla transformatoru apakšstacija "Alūksne".

Ilzenes, Jaunannas, Jaunlaicenes, Liepnas, Malienas, Mālupes, Mārkalnes, Pededzes un Zeltiņu pagastā pārvades tīkla elektrolīniju nav un to ierīkošana nav plānota.

Pārvades tīkls, t.i. 330kV un 110kV elektrolīnijas un apakšstacijas/sadales punkti, kurus līdz 2011.gada 01.aprīlim apkalpoja AS „Augstsprieguma tīkls", ir akciju sabiedrības "Latvijas elektriskie tīkli" īpašums. AS „Latvijas elektriskie tīkli" ir AS "Latvenergo" meitas sabiedrība, kas nodibināta atbilstoši Eiropas Savienības Direktīvā noteiktajam par elektroenerģijas pārvades sistēmas operatora nodalīšanu.

AS "Latvijas elektriskie tīkli" ierosina teritorijas plānojuma paskaidrojuma rakstā un tā apbūves noteikumos ietvert informāciju cilvēku drošībai un elektrolīniju aizsardzībai:

1. Par būvdarbiem, kuros paredzēts izmantot celšanas mehānismus, ja tie notiks tuvāk par 30 metriem no 110kV elektrolīniju malējiem vadiem, paredzēt darbu veikšanas projektu izstrādāšanu (Pamatojums: MK 2006.g. noteikumi Nr.982, 11.punkts).
2. Par minimālajiem attālumiem no būvēm un stādāmiem kokiem līdz elektrolīnijām, kā arī par minimālajiem attālumiem līdz citām inženierkomunikācijām saskaņā ar 2004.gada MK noteikumiem Nr.1069 „Noteikumi par ārējo inženierkomunikāciju izvietojumu pilsētās, ciemos un lauku teritorijās", 2006.gada MK noteikumiem Nr.982 "Enerģētikas infrastruktūras objektu aizsargjoslu noteikšanas metodika", 1997.gada Aizsargjoslu likumu un elektroiekārtu būvniecības noteikumu prasībām.
3. Par zemes īpašumu lietošanas tiesību ierobežojumiem elektrolīniju aizsargjoslās saskaņā ar Aizsargjoslu likuma 35. un 45.pantu.
4. Detālplānojumu, ielu/ceļu un inženierkomunikāciju būvprojektu izstrādāšanai 110kV elektrolīniju aizsargjoslā, kā arī plānojot tādu objektu

PVN maksātāja Nr. LV40103379313
AS "SEB banka"
Kods UNLALV2X
Konts LV86 UNLA 0050 0166 3664 6

būvniecību, kuri atrodas ārpus elektrolīniju aizsargjoslas, bet iespējama šo objektu aizsargjoslas pārklāšanās ar elektrolīniju aizsargjoslu, jāsaņem tehniskie noteikumi AS "Latvijas elektriskie tīkli" Rīgā, Dārzciema ielā 86, LV 1073.

5. Plānojot būvniecību 110kV gaisvadu elektrolīniju tuvumā ēkas, būves un paralēli novietotus ceļus/ielas paredzēt ārpus šo līniju aizsargjoslām.

6. 110kV elektrolīnijas balstu novietojumu neiekļaut ielu sarkano līniju teritorijās.

7. Plānojot ielu/ceļu šķērsojumus ar 110kV elektrolīnijām novērtēt nepieciešamību veikt šo elektrolīniju rekonstrukciju ar mērķi ievērot nepieciešamos savstarpējos attālumus saskaņā ar Latvijas energostandartu "Gaisvadu elektropārvades līnijas (GL) ar spriegumu 110-330kV" (LEK 135).

8. Apakšstacijas "Alūksne" teritoriju plānojuma grafiskajā daļā apzīmēt kā tehniskās apbūves teritoriju.

Lūdzam Jūs, turpmāk, vēstules par novada Teritorijas plānojumu un detālplānojumiem sūtīt AS "Latvenergo" kopīgu nosacījumu vai atzinumu saņemšanai.

Pielikumā:

Alūksnes novada teritorijas plāns ar 110kV elektrolīniju trasi - 1 lpp.

Valdes loceklis Imants Zviedris

Ģirts Melderis 67725372

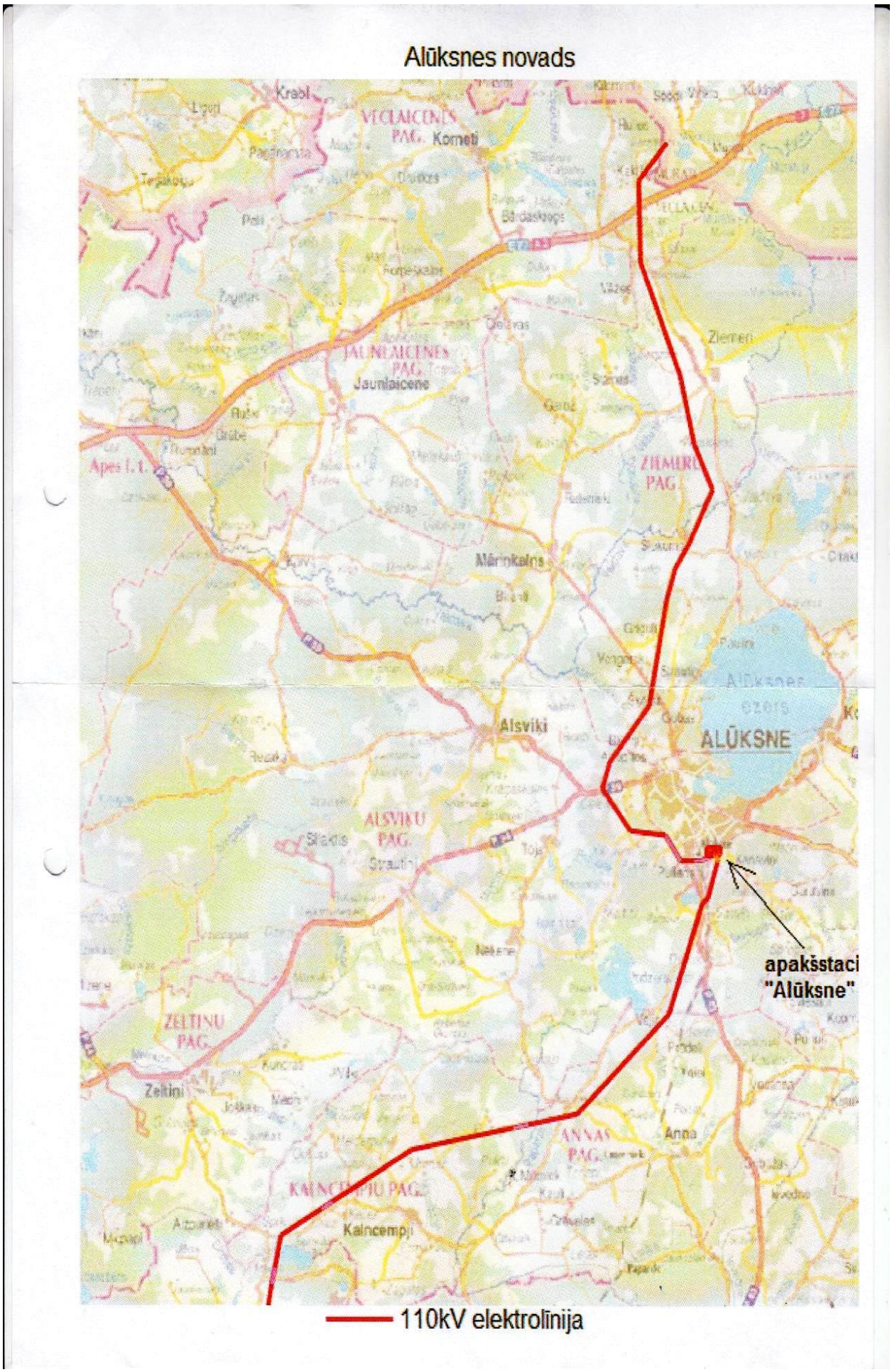
Alūksnes novads
VECLAICENES PAG.
Korneti
JAUNLAICENES PAG.
Jaunlaicene
ZIEMERU PAG.
Ziemeri
Alsviki
ALŪKSNE
ALSVIKU PAG.
ZELTINU PAG.
Zeltini
ANNAS PAG.
Anna
KALNCEMPIU PAG.
Kalncempji
apakšstaci "Alūksne"
110kV elektrolīnija

4.1.10 Dabas aizsardzības pārvalde

LATVIJAS REPUBLIKA

ALŪKSNES NOVADA PAŠVALDĪBA

Reģistrācijas Nr.90000018622
DĀRZA IELĀ 11, ALŪKSNĒ, LV – 4301, TĀLRUNIS 64381496, FAKSS 64381150, e-pasts: dome@aluksne.lv
A/S „SEB banka", kods: UNLALV2X, budžeta konts: Nr.LV58UNLA0025004130335

Alūksnē

01.11.2012. Nr. ANP/1-35/12/2446

Dabas aizsardzības pārvaldes
Vidzemes administrācijai
Elektroniski: karlukalns@daba.gov.lv

Par Alūksnes novada teritorijas plānojuma izstrādi

Saskaņā ar Alūksnes novada domes 2012.gada 25.oktobra lēmumu Nr.352 „Par Alūksnes novada teritorijas plānojuma 2015.-2027.gadam izstrādes uzsākšanu", uzsākta jauna Alūksnes novada teritorijas plānojuma izstrāde.

Pamatojoties uz 16.10.2012. MK noteikumu Nr.711 „Noteikumi par pašvaldību teritorijas attīstības plānošanas dokumentiem" 51., 52.punktiem Alūksnes novada dome lūdz sagatavot un izsniegt nosacījumus teritorijas plānojuma izstrādei. Lūdzam norādīt kontaktpersonu teritorijas plānojuma izstrādes gaitā radušos jautājumu precizēšanai.

Ar Alūksnes novada domes lēmumu var iepazīties pašvaldības interneta mājas lapā www.aluksne.lv sadaļā Normatīvie akti un dokumenti – Teritorijas plānojumi.

Pašvaldības izpilddirektore J.ČUGUNOVA

Māsēna 64381487
aivita.masena@aluksne.lv

A. Mašēnai: darbam.
20.11. 2012.

SAŅEMTS
Alūksnes novada pašvaldībā
Datums 20. 11. 2012.
Nr. ANP/1-35/12/3829
Lietas Nr. 1-35

LATVIJAS REPUBLIKAS
VIDES AIZSARDZĪBAS UN REĢIONĀLĀS ATTĪSTĪBAS MINISTRIJA

DABAS AIZSARDZĪBAS PĀRVALDE

Reģ. Nr. 90009099027, Baznīcas iela 7, Sigulda, Siguldas nov., LV-2150
tālrunis 67509545, fakss 67509544, e-pasts: daba@daba.gov.lv, www.daba.gov.lv

Drabešos

16.11.2012., Nr. 4.8/129/2012-N-E
Uz 01.11.2012., Nr. APN/1-35/12/2446

Alūksnes novada pašvaldībai
dome@aluksne.lv

Par nosacījumiem Alūksnes novada teritorijas plānojumam

Dabas aizsardzības pārvaldes Vidzemes reģionālā administrācija (turpmāk – Administrācija) ir saņēmusi Jūsu vēstuli ar lūgumu sniegt nosacījumus Alūksnes novada teritorijas plānojuma 2015.-2027.gadam izstrādei. Pamatojoties uz Ministru kabineta 2012.gada 16.oktobra noteikumu Nr.711 „Noteikumi par pašvaldību teritorijas attīstības plānošanas dokumentiem" 51.un 53.apakšpunktu un Ministru kabineta 2009.gada 2.jūnija noteikumu Nr.507 „Dabas aizsardzības pārvaldes nolikums" 3.15.apakšpunktu, Administrācija sniedz šādus nosacījumus un informāciju Alūksnes novada teritorijas plānojumam.

Alūksnes novadā atrodas šādas īpaši aizsargājamas dabas teritorijas (turpmāk – ĪADT):

1. **Dabas liegumi:**
   - 1.1. dabas liegums **„Avotu mežs"** Ziemera pagastā (robežas noteiktas 1999.gada 15.jūnija Ministru kabineta noteikumu Nr.212 „Noteikumi par dabas liegumiem" (turpmāk – Noteikumi) 23.pielikumā);
   - 1.2. dabas liegums **„Baltais purvs"** Mārkalnes pagastā (robežas noteiktas Noteikumu 24.pielikumā), Natura 2000 teritorija;
   - 1.3. dabas liegums **„Bejas mežs"** Jaunalūksnes pagastā (robežas noteiktas Noteikumu 18.pielikumā), Natura 2000 teritorija;
   - 1.4. dabas liegums **„Dēliņkalns"** Ziemera pagastā (robežas noteiktas Noteikumu 19.pielikumā);
   - 1.5. dabas liegums **„Indzera ezera salas"** Alsviķu pagastā (robežas noteiktas Noteikumu 12.pielikumā) , Natura 2000 teritorija;
   - 1.6. dabas liegums **„Jaunanna"** Jaunannas pagastā (robežas noteiktas Noteikumu 26.pielikumā), Natura 2000 teritorija;
   - 1.7. dabas liegums **„Kaļķu gārša"** Alsviķu pagastā (robežas noteiktas Noteikumu 218.pielikumā), Natura 2000 teritorija;
   - 1.8. dabas liegums **„Katlešu meži"** Liepnas pagastā (robežas noteiktas Noteikumu 25.pielikumā), Natura 2000 teritorija;
   - 1.9. dabas liegums **„Korneti-Peļļi"** Alūksnes novada Veclaicenes pagastā un Apes novada Apes pilsētā ar lauku teritoriju (robežas noteiktas Noteikumu 17.pielikumā);
   - 1.10. dabas liegums **„Kupravas liepu audze"** Liepainas pagastā (robežas noteiktas Noteikumu 20.pielikumā), Natura 2000 teritorija;
   - 1.11. dabas liegums **„Liepnas niedrāji"** Liepnas pagastā (robežas noteiktas Noteikumu 216.pielikumā), Natura 2000 teritorija;

Kontaktinformācija:
Dabas aizsardzības pārvaldes Vidzemes reģionālā administrācija
„Kārļukalns", Drabešu pag., Amatas nov., LV-4101
tālrunis 64107230, fakss 64107230, e-pasts: vidzeme@daba.gov.lv, www.daba.gov.lv

1.12. dabas liegums **„Sofikalna meži"** Mālupes pagastā (robežas noteiktas Noteikumu 215.pielikumā), Natura 2000 teritorija;
1.13. dabas liegums **„Virguļicas meži"** Pededzes pagastā (robežas noteiktas Noteikumu 214.pielikumā), Natura 2000 teritorija;
1.14. dabas liegums **„Zāgadu kalni"** Pededzes pagastā (robežas noteiktas Noteikumu 217.pielikumā), Natura 2000 teritorija;

2. **Aizsargājamie ainavu apvidi:** aizsargājamo ainavu apvidus **„Veclaicene"** Alūksnes novada Jaunlaicenes pagastā, Veclaicenes pagastā, Mārkalnes pagastā, Ziemera pagastā un Apes novada Apes pilsētā ar lauku teritoriju (robežas noteiktas 1999.gada 23.februāra Ministru kabineta noteikumu Nr.69 „Noteikumi par aizsargājamo ainavu apvidiem" 23.pielikumā), Natura 2000 teritorija.
3. **Aizsargājamie dendroloģiskie stādījumi:**
   3.1. aizsargājamais dendroloģiskais stādījums **„Ilzenes parks"** Ilzenes pagastā (robežas noteiktas 2001.gada 20.marta Ministru kabineta noteikumu Nr.131 „Noteikumi par aizsargājamiem dendroloģiskajiem stādījumiem" 5.pielikumā);
   3.2. aizsargājamais dendroloģiskais stādījums **„Malienas „Dārzniecības" dendroloģiskie stādījumi"** Malienas pagastā (robežas noteiktas 2001.gada 20.marta Ministru kabineta noteikumu Nr.131 „Noteikumi par aizsargājamiem dendroloģiskajiem stādījumiem" 6.pielikumā);
4. **Aizsargājamās alejas:** aizsargājamā aleja „Ziemeru ozolu aleja" Ziemera pagastā (robežas noteiktas 2005.gada 22.novembra Ministru kabineta noteikumu Nr.888 „Noteikumi par aizsargājamām alejām" 3.pielikumā);
5. **Aizsargājamie koki (dižkoki)** atbilstoši Ministru kabineta 2010.gada 16.marta noteikumu Nr.264 „Īpaši aizsargājamo dabas teritoriju vispārējie aizsardzības un izmantošanas noteikumi" (turpmāk – ĪADT noteikumi) 38.2.apakšpunktam un 2.pielikumā noteiktajām sugām un izmēriem - teritorija ap kokiem vainagu projekcijas platībā, kā arī 10metru platā joslā no tā.
6. **Dižakmeņi** atbilstoši ĪADT noteikumu 38.1.apakšpunktam - laukakmeņi, kuru virszemes tilpums ir 10 un vairāk kubikmetru, kā arī 10metru platu josla ap tiem.
7. **Mikroliegumi:**
   7.1. mikroliegums **„Melderupītes meži"**, izveidots saskaņā ar Sugu un biotopu aizsardzības likuma 8.panta otro daļu;
   7.2. mikroliegums **„Visikums"**, izveidots saskaņā ar Sugu un biotopu aizsardzības likuma 8.panta otro daļu.

Lūdzam ņemt vērā, ka, par aizsargājamu uzskatāms jebkurš koks, kas sasniedzis ĪADT noteikumi 2.pielikumā noteiktos parametrus. Informācija par dižkokiem pastāvīgi tiek reģistrēta Dabas aizsardzības pārvaldes dabas datu pārvaldības sistēmā „Ozols". Informāciju Jūs varat aplūkot Dabas aizsardzības pārvaldes interneta mājas lapā: http://www.daba.gov.lv/public/lat/dati1/dabas_datu_parvaldibas_sistema_ozols/ → viesa statusā (turpmāk – Mājas lapa). Par aizsargājamu uzskatāms jebkurš akmens, kas atbilst ĪADT noteikumu 38.1.apakšpunktā noteiktajam izmēram. Tāpēc iesakām iekļaut Teritorijas izmantošanas un apbūves noteikumos prasību veikt aizsargājamo koku un dižakmeņu inventarizāciju zemes vienībās, kurās tiek izstrādāts detālplānojums vai būvprojekts, lai pēc iespējas izvairītos no situācijām, kad netiek ievērotas ĪADT noteikumu 8.nodaļā noteiktās prasības dabas pieminekļu aizsardzībai.

Saskaņā ar likuma „Par īpaši aizsargājamām dabas teritorijām" 21.pantu, veicot teritorijas plānošanu, jāievēro īpaši aizsargājamo dabas teritoriju izvietojums, tās aizsardzības un izmantošanas noteikumi, saskaņā ar likuma 18.panta ceturto daļu teritorijas plānošanas dokumentu izstrādē var izmantot informāciju no īpaši aizsargājamo dabas teritoriju dabas aizsardzības plāniem (plānam ir ieteikuma raksturs). Saskaņā ar Ministru kabineta 2001.gada 30.janvāra noteikumu Nr.45 „Mikroliegumu izveidošanas, aizsardzības un apsaimniekošanas

Kontaktinformācija:
Dabas aizsardzības pārvaldes Vidzemes reģionālā administrācija
„Kārļukalns", Drabešu pag., Amatas nov., LV-4101
tālrunis 64107230, fakss 64107230, e-pasts: vidzeme@daba.gov.lv, www.daba.gov.lv

noteikumi" 35.punktu teritoriju plānošanā jāievēro mikroliegumu teritoriju izvietojums un to aizsardzības prasības. Izstrādājot Alūksnes novada teritorijas plānojumu, jāievēro:

(1) Īpaši aizsargājamo dabas teritoriju **dabas aizsardzības plānos** ietvertās prasības un rekomendācijas dabas un ainavas vērtību saglabāšanai. Ar dabas aizsardzības plāniem iespējams iepazīties interneta Mājas lapā, sadaļā „Īpaši aizsargājamās dabas teritorijas".

(2) **Likumos un Ministru kabineta noteikumos** ietvertie īpaši aizsargājamo dabas teritoriju un mikroliegumu izveidošanas mērķi, kā arī aizsardzības un izmantošanas noteikumi un citas normatīvajos aktos ietvertās dabas un ainavas aizsardzības prasības:

1) likums „Par īpaši aizsargājamām dabas teritorijām",
2) Ministru kabineta 2010.gada 16.marta noteikumi Nr.264 „Īpaši aizsargājamo dabas teritoriju vispārējie aizsardzības un izmantošanas noteikumi",
3) likums "Par Eiropas ainavu konvenciju",
4) Aizsargjoslu likums un uz tā pamata izdotie Ministru kabineta noteikumi,
5) Sugu un biotopu aizsardzības likums, Ministru kabineta 2001.gada 30.janvāra noteikumi Nr.45 "Mikroliegumu izveidošanas, aizsardzības un apsaimniekošanas noteikumi" un citi uz Sugu un biotopu aizsardzības likuma pamata izdotie Ministru kabineta noteikumi,
6) citi spēkā esošie dabas un vides aizsardzību regulējošie normatīvie akti, tajā skaitā Vides aizsardzības likuma 3.pantā definētie vides aizsardzības principi: „piesārņotājs maksā", piesardzības, novēršanas, izvērtēšanas.

Tā kā aizsargājamo ainavu apvidus „Veclaicene" un tā apkārtne ir ainaviski nozīmīga teritorija, lūdzu noteikt atsevišķas īpaši augstvērtīgās ainavas, piemēram, „Korneti-Peļļi" grava, tāpat augstvērtīgās ainavas izvērtēt un noteikt visā Alūksnes novada teritorijā. Saskaņā ar ĪADT noteikumu 32.1.apakšpunktu ainaviski vērtīgajās teritorijās neplānot darbības, kas būtiski pārveido ainavas elementus, izmaina kultūrvēsturiskās vides īpatnības un reģionam raksturīgos ainavas elementus vai samazina bioloģisko daudzveidību un ainavas ekoloģisko kvalitāti.

Augstvērtīgajās ainavās:

1) zemes īpašuma sadalīšanas rezultātā minimālo jaunveidojamā zemesgabala platību noteikt ne mazāku kā 7-10 ha,
2) realizējot ģimenes māju būvniecību, neparedzēt vairāk kā vienu individuālo dzīvojamo māju uz viena zemes gabala,
3) ēku augstāko punktu noteikt ne vairāk kā 10m,
4) noteikt ierobežojumus komunikācijas torņu būvniecībai,
5) noteikt ierobežojumus meža ieaudzēšanai,
6) noteikt ierobežojumus rindu māju būvniecībai.

- Lauksaimniecībā izmantojamās teritorijās, kas atrodas īpaši aizsargājamajās dabas teritorijās, iesakām noteikt minimālo jaunveidojamā zemesgabala platību ne mazāku kā 3-7 ha un, realizējot ģimenes māju būvniecību, neparedzēt vairāk kā vienu individuālo dzīvojamo māju uz viena zemes gabala;
- Mežsaimniecībā izmantojamās teritorijās, kas atrodas īpaši aizsargājamajās dabas teritorijās, iesakām noteikt minimālo jaunveidojamā zemesgabala platību ne mazāku kā 7-10 ha un neparedzēt apbūves iespējas;
- paredzot jaunu apbūvi šobrīd neapbūvētās teritorijās, rūpīgi izvērtēt, vai apbūve būtiski neietekmēs īpaši aizsargājamajās dabas teritorijas. Saskaņā ar likuma „Par īpaši aizsargājamām dabas teritorijām" 43.panta ceturto daļu „paredzētajai darbībai vai plānošanas dokumentam (izņemot dabas aizsardzības plānus un tajos paredzētās darbības), kas atsevišķi vai kopā ar citu paredzēto darbību vai plānošanas dokumentu var būtiski ietekmēt Eiropas nozīmes aizsargājamo dabas teritoriju (Natura 2000), veic ietekmes uz vidi novērtējumu".

Kontaktinformācija:

Dabas aizsardzības pārvaldes Vidzemes reģionālā administrācija

„Kārļukalns", Drabešu pag., Amatas nov., LV-4101

tālrunis 64107230, fakss 64107230, e-pasts: vidzeme@daba.gov.lv, www.daba.gov.lv

- apzināt un noteikt kā riska zonas Ministru kabineta 2008.gada 30.jūnija noteikumos Nr.468 "Invazīvo augu sugu saraksts" noteiktās invazīvās ziedaugu sugas Sosnovska latvāņa *Heracleum sosnowskyi Manden* izplatīšanās vietas Alūksnes novada teritorijā. Plānot pasākumus invazīvo augu izplatības novēršanai un aizaugušo platību samazināšanai;

Bez tam iesakām teritorijas plānojumā pievērst uzmanību sekojošām sadaļām:

- izvērtēt teritorijas bioloģisko daudzveidību un ģeoloģisko mantojumu (reto un aizsargājamo augu un dzīvnieku sugu atradnes, teritorijā konstatētās bioloģiski augstvērtīgās pļavas (zālāji), ģeoloģiskie objekti, teritorijā izveidotie mikroliegumi un izdalītie dabisko mežu biotopi, teritorijas - pļavas, ganības, tīrumi - kuras migrāciju laikā atpūtai un barības ieguvei izmanto migrējošie putni, to izvietojums);
- izvērtēt rekreācijai un tūrismam piemērotu teritoriju un objektu infrastruktūru un turpmākās attīstības virzienus;
- attēlot applūstošās teritorijas atbilstoši Ministru kabineta 2008.gada 3.jūnija noteikumu Nr.406 „Virszemes ūdensobjektu aizsargjoslu noteikšanas metodika" 7.punktam, kā arī ievērot Aizsargjoslu likuma 37.panta pirmās daļas 4.punkta nosacījumus šo teritoriju izmantošanas plānošanā;

Administrācijas kontaktpersona teritorijas plānojuma jautājumu precizēšanai ir vecākais valsts vides inspektors Jānis Krūmiņš, tālr.29181840, e-pasts: janis.krumins@daba.gov.lv .

Vecākā valsts vides inspektore I.Dzalba

Šis dokuments ir parakstīts ar drošu elektronisku parakstu un satur laika zīmogu.

Jānis Krūmiņš, 29181840
janis.krumins@daba.gov.lv

Kontaktinformācija:

Dabas aizsardzības pārvaldes Vidzemes reģionālā administrācija
„Kārļukalns", Drabešu pag., Amatas nov., LV-4101
tālrunis 64107230, fakss 64107230, e-pasts: vidzeme@daba.gov.lv, www.daba.gov.lv

LATVIJAS REPUBLIKA

ALŪKSNES NOVADA PAŠVALDĪBA

Nodokļu maksātāja reģistrācijas kods 90000018622
DĀRZA IELĀ 11, ALŪKSNĒ, ALŪKSNES NOVADĀ, LV – 4301, TĀLRUNIS 64381496, FAKSS 64381150,
E-PASTS: dome@aluksne.lv
A/S „SEB banka, KODS UNLALV2X, KONTS: Nr.LV58UNLA0025004130335

Alūksnē

13.02.2013. Nr. ANP/1-35/13/383

DABAS AIZSARDZĪBAS PĀRVALDEI
Baznīcas ielā 7, Siguldā,
Siguldas novadā, LV - 2150

Par informācijas pieprasījumu teritorijas plānojuma izstrādei

Sakarā ar Alūksnes novada teritorijas plānojuma izstrādi, lūdzam izsniegt aktuālo informāciju (*shp failu formātā) par Valsts aizsargājamām dabas teritoriju robežām un funkcionālo zonējumu (ja tāds ir), dabas pieminekļu objektiem (ģeoloģiskie pieminekļi) un dižkokiem.

Pašvaldības izpilddirektore J.ČUGUNOVA

Māsēna 64381487
aivita.masena@aluksne.lv

4.1.11 Valsts vides dienesta Madonas reģionālā vides pārvalde

LATVIJAS REPUBLIKA

ALŪKSNES NOVADA PAŠVALDĪBA

Reģistrācijas Nr.90000018622
DĀRZA IELĀ 11, ALŪKSNĒ, LV – 4301, TĀLRUNIS 64381496, FAKSS 64381150, e-pasts: dome@aluksne.lv
A/S „SEB banka", kods: UNLALV2X, budžeta konts: Nr.LV58UNLA0025004130335

Alūksnē

01.11.2012. Nr. ANP/1-35/12/2455

Valsts vides dienesta Madonas reģionālās vides pārvaldei
Elektroniski: madona@madona.wd.gov. lv

Par Alūksnes novada teritorijas plānojuma izstrādi

Saskaņā ar Alūksnes novada domes 2012.gada 25.oktobra lēmumu Nr.352 „Par Alūksnes novada teritorijas plānojuma 2015.-2027.gadam izstrādes uzsākšanu", uzsākta jauna Alūksnes novada teritorijas plānojuma izstrāde.

Pamatojoties uz 16.10.2012. MK noteikumu Nr.711 „Noteikumi par pašvaldību teritorijas attīstības plānošanas dokumentiem" 51., 52.punktiem Alūksnes novada dome lūdz sagatavot un izsniegt nosacījumus teritorijas plānojuma izstrādei. Lūdzam norādīt kontaktpersonu teritorijas plānojuma izstrādes gaitā radušos jautājumu precizēšanai.

Ar Alūksnes novada domes lēmumu var iepazīties pašvaldības interneta mājas lapā www.aluksne.lv sadaļā Normatīvie akti un dokumenti – Teritorijas plānojumi.

Pašvaldības izpilddirektore J.ČUGUNOVA

Māsēna 64381487
aivita.masena@aluksne.lv

Latvijas Republikas Vides aizsardzības un reģionālās attīstības ministrija
VALSTS VIDES DIENESTA
MADONAS REĢIONĀLĀ VIDES PĀRVALDE
Reģistrācijas Nr. 90000017078, Blaumaņa iela 7, Madona, LV-4801
tālrunis 64807451, mobilais tālrunis 29417895, fakss 64807452, e-pasts: madona@madona.vvd.gov.lv

10.12.2012. Nr. 6.5.-26/1061

Uz Nr. ANP/1-35/12/2455 no 01.11.2012.

Ī. Līcim: darbam. 14.12.2012.

Alūksnes novada pašvaldībai,
Reģ. Nr. 90000018622;

Dārza iela 11, Alūksne,
Alūksnes novads, LV-4301

Teritorijas plānojuma
izstrādāšanas nosacījumi

Valsts vides dienesta Madonas reģionālā vides pārvalde (*turpmāk* – Pārvalde) ir saņēmusi iesniegumu, ar lūgumu izsniegt nosacījumus Alūksnes novada teritorijas plānojuma izstrādei laika periodam no 2015.-2027. gadam. Alūksnes novada teritorijas plānojumam jābūt izstrādātam saskaņā ar Alūksnes novada administratīvo teritoriju pārapstiprinātajiem teritorijas plānojumiem un:

- 2011.gada 13. oktobra likumu „*Teritorijas attīstības plānošanas likums*"
- 2012.gada 16.oktobra Ministru kabineta noteikumiem Nr.711 "*Noteikumi par pašvaldību teritorijas attīstības plānošanas dokumentiem*";
- 1997.gada 5.februāra likumu „*Aizsargjoslu likums*"
- 1993.gada 2.marta likumu „*Par īpaši aizsargājamām dabas teritorijām*"
- 2010.gada 16. marta Ministru kabineta noteikumiem Nr.264 „*Īpaši aizsargājamo dabas teritoriju vispārējie aizsardzības un izmantošanas noteikumi*"
- 2001. gada 15. marta likumu „*Par piesārņojumu*"
- 1998.gada 30.oktobra likumu „*Par ietekmes uz vidi novērtējumu*"

Alūksnes novada teritorijas plānojumā:

1. Novērtēt dabas resursu izmantošanu un piesārņojuma slodzes ietekmi uz vidi, tās prognozi nākotnē:
   1.1. Ūdeņu piesārņojums
   1.2. Gaisa piesārņojums
   1.3. Trokšņa, vibrācijas un smaku piesārņojums
   1.4. Augsnes un grunts piesārņojums
   1.5. Dabas resursu izmantošana
   1.6. Atkritumu apsaimniekošana
   1.7. Piesārņotās un potenciāli piesārņotās vietas.

2. Attēlot un noteikt:
   2.1. Virszemes ūdeņu sateces baseinu un ūdenstilpju izvietojumu.
   2.2. Upju aizsargjoslas un tauvas joslu.

SAŅEMTS
Alūksnes novada pašvaldībā
Datums 13.12.2012.
Nr. ANP/1-35/12/4161
Lietas Nr. 1-35

Nr. 4161

2.3. *Aizsargjoslu likumā* noteiktās visa veida aizsargjoslas (vides un dabas resursu aizsardzības aizsargjoslas, ekspluatācijas, sanitārās un drošības aizsargjoslas).

2.4. Rekreācijas un tūrisma infrastruktūras teritorijas, objektus un resursus.

2.5. Īpaši aizsargājamās dabas teritorijas (arī NATURA 2000) un izveidotos mikroliegumus.

2.6. Vietējās nozīmes aizsargājamās teritorijas, kā arī parkus, dižkokus, ģeomorfoloģiskos objektus u.tml..

2.7. Īpaši vērtīgas ainaviskās teritorijas. Paredzēt to detālplānojumu un apbūves noteikumu izstrādi.

2.8. Alternatīvās enerģijas ieguves objektus (piem. vēja elektrostacijas, saules baterijas u.c.), izvērtējot to ietekmi un vidi un cilvēku veselību.

2.9. Hidrotehniskās būves (aizsprosti u.c. ūdensteču regulēšanas ietaises).

2.10. Rūpnieciskās ražošanas teritorijas (piem. atkritumu apglabāšanas poligons, atkritumu kompostēšanas vietas, biogāzes ražotnes, koģenerācijas stacijas u.c.), kas rada paaugstinātu piesārņojumu vidē.

2.11. Lielākos lauksaimniecības produkcijas ražošanas un pārstrādes uzņēmumus (putnu, govju, cūku fermas, kautuves, piena pārstrādes uzņēmumus u.c.), to ietekmi uz vidi.

2.12. Paaugstinātas bīstamības un riska teritorijas un objektus (bijušās un esošās degvielas uzpildes stacijas un noliktavas, naftas bāzes, minerālmēslu noliktavas utml.).

2.13. Perspektīvo degvielas uzpildes staciju izvietojumu pie valsts un rajona nozīmes ceļiem,

2.14. Piesārņotās un rekultivējamās teritorijas, paredzēt to sanāciju.

2.15. Trokšņa un cita veida videi kaitīgu traucējumu zonējumi.

2.16. Atkritumu apsaimniekošanas sistēma: savākšanas un noglabāšanas vietas, dalītās atkritumu savākšanas sistēmas ieviešana. Paredzēt rekultivāciju un degradēto vietu sanāciju.

2.17. Ūdens ņemšanas (arī bezsaimnieka un pazemes ūdeņu kvalitāti apdraudošās, bojātās dziļurbuma akas) vietas. Ūdens attīrīšanas būves.

2.18. Notekūdeņu attīrīšanas iekārtas un novadīšanas vietas.

2.19. Zemes dzīļu nogabalu, derīgo izrakteņu atradņu un izstrādes karjeru teritorijas. Paredzēt izstrādāto karjeru un zemes dzīļu ieguves rezultātā degradēto teritoriju rekultivāciju.

2.20. Būvniecībai nelabvēlīgas un augsnes erozijai pakļautas teritorijas.

2.21. Teritorijas, kurās nav pieļaujama zemju transformācija.

2.22. Dabas pamatņu teritorijas.

Pamatojoties uz likuma „*Par ietekmes uz vidi novērtējumu*" 4.panta (3) daļu, nepieciešams informēt Vides pārraudzības valsts biroju (*turpmāk* - VPVB) par Alūksnes novada teritorijas plānojuma izstrādāšanas uzsākšanu laika periodam no 2015.-2027. gadam, lai VPVB varētu pieņemt lēmumu par stratēģiskā ietekmes uz vidi novērtējuma procedūras piemērošanas nepieciešamību.

Direktors J.Sobko

D.Rudusa, 64807475

4.1.12 Latvijas Vides, ģeoloģijas un meteoroloģijas centrs

LATVIJAS REPUBLIKA

ALŪKSNES NOVADA PAŠVALDĪBA

Reģistrācijas Nr.90000018622
DĀRZA IELĀ 11, ALŪKSNĒ, LV – 4301, TĀLRUNIS 64381496, FAKSS 64381150, e-pasts: dome@aluksne.lv
A/S „SEB banka", kods: UNLALV2X, budžeta konts: Nr.LV58UNLA0025004130335

Alūksnē

01.11.2012. Nr. ANP/1-35/12/2451

Valsts sabiedrībai ar ierobežotu atbildību „Latvijas vides, ģeoloģijas un meteoroloģijas centrs"
Elektroniski: lvgmc@lvgmc.lv

Par Alūksnes novada teritorijas plānojuma izstrādi

Saskaņā ar Alūksnes novada domes 2012.gada 25.oktobra lēmumu Nr.352 „Par Alūksnes novada teritorijas plānojuma 2015.-2027.gadam izstrādes uzsākšanu", uzsākta jauna Alūksnes novada teritorijas plānojuma izstrāde.

Pamatojoties uz 16.10.2012. MK noteikumu Nr.711 „Noteikumi par pašvaldību teritorijas attīstības plānošanas dokumentiem" 51., 52.punktiem Alūksnes novada dome lūdz sagatavot un izsniegt nosacījumus teritorijas plānojuma izstrādei. Lūdzam norādīt kontaktpersonu teritorijas plānojuma izstrādes gaitā radušos jautājumu precizēšanai.

Ar Alūksnes novada domes lēmumu var iepazīties pašvaldības interneta mājas lapā www.aluksne.lv sadaļā Normatīvie akti un dokumenti – Teritorijas plānojumi.

Pašvaldības izpilddirektore J.ČUGUNOVA

Māsēna 64381487
aivita.masena@aluksne.lv

A. Mālsēnai: darbam.
20.11.2012.

LATVIJAS
VIDES, ĢEOLOĢIJAS UN
METEOROLOĢIJAS CENTRS

Rīgā

2012.gada 12. novembrī
Nr. 4-6/1771

Alūksnes novada pašvaldības
Izpilddirektorei J. Čugunovai

Uz 01.11.2012. Nr ANP/1-35/12/2451

Dārza ielā 11,
Alūksnē, LV-4301

Par Alūksnes novada teritorijas plānojuma izstrādi

Atbildot uz Jūsu 2012. gada 1. novembra vēstuli Nr ANP/1- 35/12/2451, VSIA "Latvijas Vides, ģeoloģijas un meteoroloģijas centrs" (turpmāk Centrs) informē, ka Alūksnes novada administratīvajā teritorijā atrodas sekojošas valsts nozīmes monitoringa novērojumu stacijas: meteoroloģiskā novērojumu stacija Alūksne un hidroloģiskā novērojumu stacija Alūksne. Aizsargjoslas ap monitoringa stacijām nosaka Aizsargjoslu likuma 15. pants, informācija par aizsargjoslām atrodama pievienotajos pielikumos.

Ierobežojumus darbībai monitoringa stacijas aizsargjoslās nosaka Aizsargjoslu likuma 44. pants, kurā noteikts, ka aizsargjoslās ir aizliegta jebkura darbība bez saskaņošanas ar VSIA "Latvijas Vides, ģeoloģijas un meteoroloģijas centrs".

Pielikumā:

1. Novērojumu staciju aizsargjoslas, 1 lapa.
2. Novērojumu staciju izvietojums Alūksnes novada administratīvajā teritorijā, 1 lapa.
3. Meteoroloģiskās novērojumu stacijas Alūksne izvietojums, 1 lapa.
4. Hidroloģiskās novērojumu stacijas Alūksne izvietojums, 1 lapa.
5. Informācija elektroniskā datu nesējā *dwg formātā .

Valdes priekšsēdētājs A.Leitas

I. Bernāns
67032640

SAŅEMTS
Alūksnes novada pašvaldībā
Datums 20.11.2012.
Nr. ANP/1-35/12/3836
Lietas Nr. 1-35

LATVIJAS VIDES, ĢEOLOĢIJAS UN METEOROLOĢIJAS CENTRS
INFORMĀCIJAI
VSIA

LATVIJAS
VIDES, ĢEOLOĢIJAS UN
METEOROLOĢIJAS CENTRS
Maskavas iela 165, Rīga, LV 1019

Tālr.: +371 67032600
Fakss: +371 67145154
E-pasts: lvgmc@lvgmc.lv
lvgmc@meteo.lv

Reģ.Nº 50103237791
Banka: Nordea Bank Finland Plc, Latvijas filiāle
Kods: NDEALV2X
Konts: LV48NDEA0000082360836 (LVL)
LV85NDEA0000082360849 (EUR)

ISO 9001
BUREAU VERITAS
Certification

1. Pielikums
Lapa 1(1)

Novērojumu staciju aizsargjoslas

LATVIJAS VIDES, ĢEOLOĢIJAS UN METEOROLOĢIJAS CENTRS
INFORMĀCIJAI

Stacijas nosaukums	Ūdens objekts/urbuma Nr.	adrese	Koordinātas LKS 92		Aizsargjosla*
			X	Y	
Hidroloģiskās stacijas					
Alūksne [automātiskās hidroloģiskās stacijas novietne un ūdens līmeņa novērošanas mērlata]	Alūksnes ezers	Alūksne, Pilssalas iela	683432	369000	5m no stacijas ārējās robežas uz sauszemes
Meteoroloģiskā stacija					
Alūksne			682176	370389	200 m no novērojumu laukuma ārējās robežas
Meteoroloģiskās stacijas novērojumu laukuma stūru koordinātes		Alūksnes nov., Ziemeru pag. "Mākoņi"			
ZR			682162,828	370402,879	
ZA			682189,473	370402,837	
DA			682162,828	370375,646	
DR			682189,473	370375,688	

*) aizsargjosla dota pamatojoties uz Aizsargjoslu likuma 15. pantu

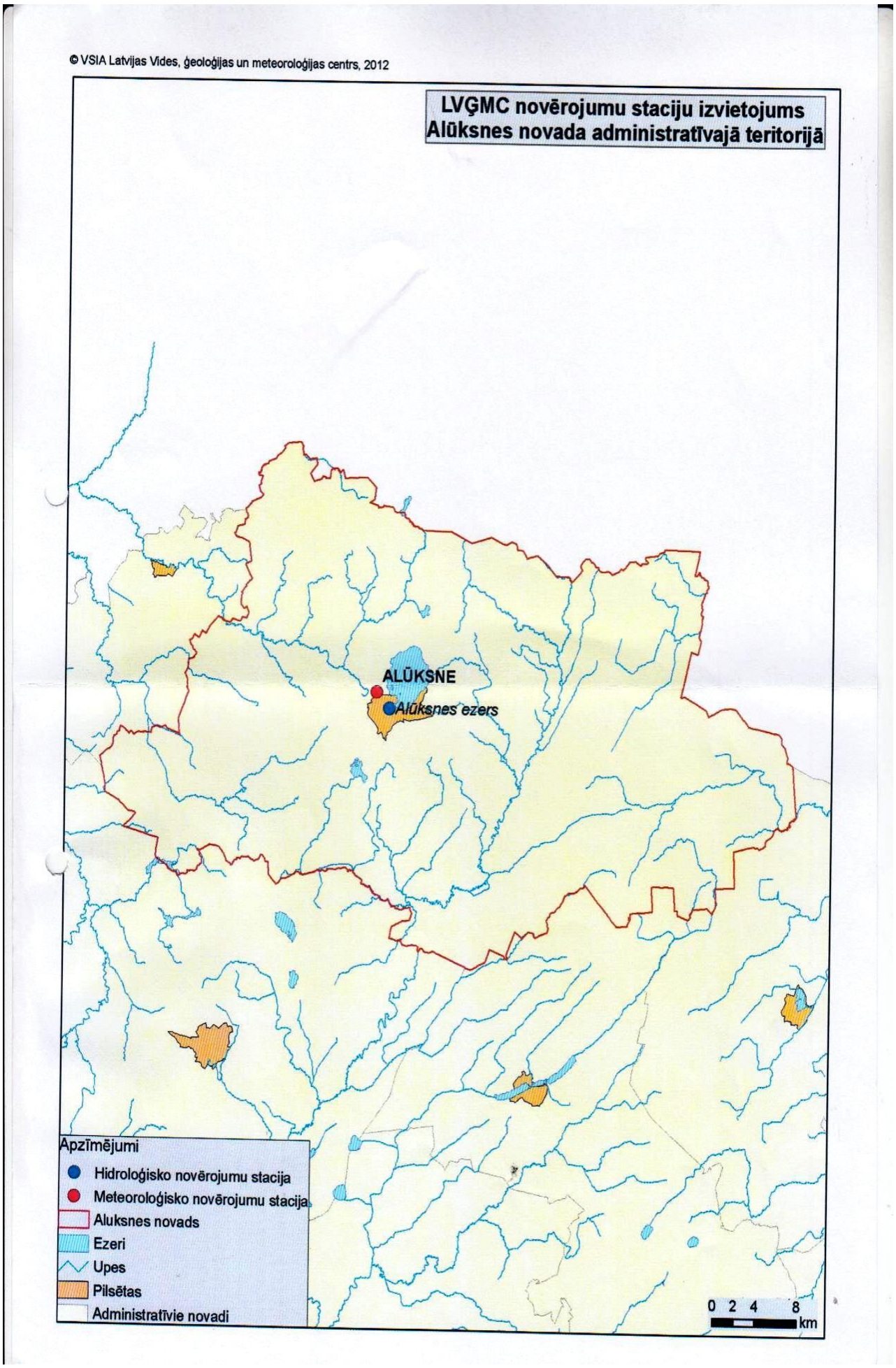
© VSIA Latvijas Vides, ģeoloģijas un meteoroloģijas centrs, 2012
LVĢMC novērojumu staciju izvietojums
Alūksnes novada administratīvajā teritorijā
ALŪKSNE
Alūksnes ezers
Apzīmējumi
Hidroloģisko novērojumu stacija
Meteoroloģisko novērojumu stacija
Aluksnes novads
Ezeri
Upes
Pilsētas
Administratīvie novadi
0 2 4 8
km

VSIA Latvijas Vides, ģeoloģijas un meteoroloģijas centrs, 2012
NS Alūksne
Apzīmējumi
novērojumu stacijas meteolaukuma robeža
aizsargjosla
m
0 20
1:2 400

© VSIA Latvijas Vides, ģeoloģijas un meteoroloģijas centrs, 2012
Alūksne
Apzīmējumi
Automātiskās hidroloģiskās stacijas vieta
Aizsargjosla
1:1 500

Aivita MĀSĒNA

No: "Arita" <arita@aluksne.lv>
Datums: piektdiena, 2013. gada 11. janvārī 11:37
Kam: "Aivita Māsēna" <aivita.masena@aluksne.lv>
Tēma: Fw: Informacijas pieprasijums KAN08-01, versija nr. 1 17.08.2012

Arita Prižavoite
Alūksnes novada pašvaldības
Plānošanas un attīstības nodaļas vadītāja
Tālr.+371 64381475
+371 26668502
E-pasts: arita@aluksne.lv

From: Aluksnes novada dome
Sent: Friday, January 11, 2013 10:09 AM
To: Prižavoite Arita ; Līcis Jānis
Subject: Fw: Informacijas pieprasijums KAN08-01, versija nr. 1 17.08.2012

tas jums?

Viktorija Avota
Alūksnes novada pašvaldības
kancelejas vadītāja
tālruņi 64381499, 26670189

From: klientu serviss
Sent: Friday, January 11, 2013 9:44 AM
To: dome@aluksne.lv
Subject: Re: Informacijas pieprasijums KAN08-01, versija nr. 1 17.08.2012

Labdien!

Pieprasījums ir saņemts.

Ar cieņu,

LVĢMC Klientu apkalpošanas daļa

On 2013.01.10. 16:01, dome@aluksne.lv wrote:

Latvijas Vides, ģeoloģijas un meteoroloģijas centram

Uzņēmuma nosaukums / Vārds, Uzvārds: Alūksnes novada pašvaldība

Uzņēmuma/Dzīvesvietas adrese: Dārza ielā 11, Alūksnē, Alūksnes novadā, LV-4301

Tālrunis: 64381496

Fakss: 64381150

E-pasts: dome@aluksne.lv

11.01.2013

PVN Reģ.Nr. / personas kods: 90000018622

Banka: A/S "SEB banka"

Kods: UNLALV2X

IBAN: konts LV58UNLA0025004130335

Lūdzu sniegt šādu informāciju: Artēzisko urbumu un to tehnisko rādītāju (arī koordinātes) sarakstu Alūksnes novadam pagastu griezumā uz 01.01.2013.

Rēķinu vēlos saņemt: e-pasts

Informāciju vēlos saņemt: e-pasts

Informācijas / rēķina oriģinālu sūtīt uz šādu pasta adresi: Dārza ielā 11, Alūksnē, Alūksnes novadā, LV-4301

Informācijas / rēķina kopiju sūtīt uz šādu faksu/e-pastu: aivita.masena@aluksne.lv

Veidlapa aizpildīta (datums / mēnesis / gads): 01.10.2013

Veidlapas aizpildītāja vārds, uzvārds, tālrunis, e-pasts: Aivita Māsēna 64381487, 26606818

Informācijas pieprasījums KAN08-01, versija nr. 1 17.08.2012

11.01.2013

A. Mašīnai: darbam.
18.03.2013.

LATVIJAS
VIDES, ĢEOLOĢIJAS UN
METEOROLOĢIJAS CENTRS

Rīga

2013. gada 17.janvārī
Nr.4-6/ 118

Alūksnes novada pašvaldībai

Dārza iela 11,
Alūksne, LV-4301

Uz 10.01.2013.pieprasījumu Nr.4-4/193

Par Alūksnes novadā esošo urbumu sarakstu un to raksturojumu

Atbilstoši Jūsu 10.01.2013.pieprasījumam, VSIA "Latvijas Vides, ģeoloģijas un meteoroloģijas centrs" (turpmāk LVĢMC) izsniedz Alūksnes novada esošo ūdensapgādes urbumu sarakstu un to raksturojumu.

Atzīmējam, ka LVĢMC nav informācijas par atļauto ūdens ieguves daudzumu urbumos, ūdens ieguvi, un apsaimniekotāju. LVĢMC rekomendē griezties Valsts vides dienesta Reģionālajā vides pārvaldē, lai noskaidrotu atļauto ūdens ieguves daudzumu, ūdens ieguvi, un apsaimniekotāju. LVĢMC vērš uzmanību, ka urbumu koordinātas sagatavotas pēc arhīva materiāliem, un urbumu izvietojums pēc sniegtajām koordinātām var neatbilst to atrašanās vietai dabā.

Pielikumā:
Alūksnes novada ūdensapgādes urbumu saraksts un to raksturojums – 6 lpp.

SAŅEMTS
Alūksnes novada pašvaldībā
Datums 18.03.2013.
Nr. ANP/1-35/13/874
Lietas Nr. 1-35

Valdes loceklis I.Stikute

Valdes loceklis I.Jakubovska

INFORMĀCIJAI

Klientu apkalpošanas daļa
67032038

A.Gridasovs
67770009

LATVIJAS
VIDES, ĢEOLOĢIJAS UN
METEOROLOĢIJAS CENTRS
Maskavas iela 165, Rīga, LV 1019

Tālr.: +371 67032600
Fakss: +371 67145154
E-pasts: lvgmc@lvgmc.lv
lvgmc@meteo.lv

Reģ.Nº 50103237791
Banka: Nordea Bank Finland Plc, Latvijas filiāle
Kods: NDEALV2X
Konts: LV48NDEA0000082360836 (LVL)
LV85NDEA0000082360849 (EUR)

ISO 9001
BUREAU VERITAS
Certification

1.pielikums
Latvijas Vides, ģeoloģijas un meteoroloģijas centra
2013.gada 17.janvāra
vēstulei Nr. 4-6/118
Lapa 1(6)

INFORMĀCIJAI

Alūksnes novada ūdensapgādes urbumu saraksts un to raksturojums

Urbuma adrese (urbuma ierīkošanas vai apsekošanas laikā)	Urbuma Nr. datu bāzē "Urbumi"	Koordinātas, m (LKS 92 sistēmā)[1]		Urbuma atveres absolūtais augstums, m	Urbuma dziļums, m	Urbšanas gads	Ūdens horizonts	Filtra intervāls, m		Statiskais līmenis, m no zemes virsmas	Sūknēšanas debits, l/s	Pazemi-nājums, m	Urbuma statuss
		X	Y					no	līdz				
1	2	3	4	5	6	7	8	9	10	11	12	13	14
Alsviķu pagasts													
Ciems Alsviķi, "Stūri-2"	√ 7161	6370750	675958	185	78	1964	D 3 kt + og	63	78	21.75	3	5	nav zināms
Ciems Nēķene, "Rijnieki"	8679	6364800	677125	191	136.5	2002	D 3 dg	133	136.5	27	1	8	nav zināms
MPI "Strautiņi"	√ 13395	6367198	670300	158	70	1962	D 3 kt + og	43	68	6	4.4	23	nav zināms
Ferma"Celenski"	√ 13433	6367378	680656	192	95	1966	D 3 dg	80	95	20.7	5	6.6	nav zināms
Ciems Alsviķi, parks	√ 13995	6370631	676030	183	95	1978	D 3 dg - og	73	93	26	3	5.4	nav zināms
Ciems Alsviķi	√ 13996	6370827	676000	182.1	100.5	1961	D 3 dg	72.8	100.5	20.29	10	2.75	nav zināms
P/s "Strautiņi"	√ 13997	6366395	674027	183	124.5	1971	D 3 dg - og	88	124.5	25.7	3.6	8.8	nav zināms
Strautiņu krējotava, skola	√ 13998	6366259	673464	177	110	1970	D 3 dg	92.5	108	31	4.5	12.2	nav zināms
Ciems Alsviķi, skola-internāts	√ 14042	6370760	676328	186.5	100	1963	D 3 dg - og	67.5	100	23.2	3.3	5.6	nav zināms
Ciems Alsviķi, pienotava	√ 14094	6370569	675741	187	101	1972	D 3 dg	86	101	24.7	5	5.75	nav zināms
MPI "Strautini"	√ 14326	6367253	670350	160	65	1974	D 3 kt + og	48	60	8	8.3	0.5	nav zināms
Alsviķu bērnu nams	√ 18745	6370877	676056	181	82	1953	D 3 kt + og	71	82	21	2	0.4	nav zināms
Ciems Alsviķi, bērnu dārzs	√ 18746	6370744	676807	192	90	1964	D 3 kt + og	71	90	27.2	2	4	nav zināms
Alsviķu krējotava	√ 18747	6370572	675756	187	92	1956	D 3 dg - og	75	92	19.8	1.5	1.2	aiztamponēts
Ferma "Gailīši"	√ 18748	6371026	678212	184.65	82	1963	D 3 kt + og	72	82	22	2	6	nav zināms
Ferma"Strautiņi"	√ 18749	6365605	673383	176	98	1964	D 3 kt + og	74	98	21.4	2.5	30	nav zināms
Ferma "Krāgaskalns"	√ 18750	6369087	678430	202.69	91	1963	D 3 kt + og	74.5	91	27	2.5	7	nav zināms
Ferma "Rebeņi"	√ 18751	6362583	674431	193	144	1964	D 3 dg - og	107	144	46	2.2	6	nav zināms
Ferma "Priežkalni"	√ 18752	6370450	675060	181	90	1964	D 3 kt + og	67	89	20	2	4	nav zināms
Ferma "Slāņi"	√ 18757	6364179	676782	197	154.5	1968	D 3 dg - og	114.9	154.5	29.3	3.4	5.1	nav zināms
Ferma "Skujenieki"	√ 18759	6375960	670105	134	60	1971	D 3 dg	35	58	20.7	3	3.5	nav zināms
Ferma "Mālskalni"	√ 18760	6375981	672179	161	75.3	1969	D 3 dg	53	75	26.23	5.3	2.67	nav zināms
Ferma "Rezaka"	√ 18761	6371208	669832	162	79	1967	D 3 dg - og	62.5	79	39.5	2	2	nav zināms
Ferma "Līviņi"	√ 18763	6367530	678628	182	135	1973	D 3 dg	116	135	14.8	2	27.65	nav zināms
Ferma "Karva-Zuši"	√ 18764	6375203	669528	122	44	1977	D 3 dg	30.4	44	9.4	1.4	13.6	nav zināms
Ferma "Bēteri"	18765	6373461	672668	150	68	1977	D 3 dg	50.1	68	8.4	4	1	nav zināms
Ferma "Jaunā muiža"	18766	6371793	674930	172	85	1977	D 3 dg	71	84	18.05	2	7.15	nav zināms
Ferma "Kalniņi"	18767	6370085	677413	201	93	1974	D 3 kt + og	75	93	38	3	6	nav zināms
Ciems "Nēķene"	18768	6364972	677392	192	123	1967	D 3 kt + og	106	123	25	2.5	12	nav zināms
Ferma "Kalēji"	18769	6365456	674330	187	102	1987	D 3 kt + og	95	102	37.4	1.5	16.6	nav zināms
Z/S "Lejaskļaviņi"	25396	6370885	669120	142	52	2007	D 3 dg	48	51.5	33	2	2	nav zināms

LATVIJAS
VIDES, ĢEOLOĢIJAS UN
METEOROLOĢIJAS CENTRS

Lapa 2(6)

1	2	3	4	5	6	7	8	9	10	11	12	13	14
Alūksnes pilsēta													
O. Vācieša iela 5 (PKU "Rūpe")	3430	6368730	683344	189	85.3	1960	D 3 dg	57.5	82	19.4	3.4	4.1	darbojošs
Smilšu iela 2 (PKU "Rūpe")	3431	6368342	682551	194	80	1958	D 3 dg	58.5	80	30	1.7	4.63	aiztamponēts[2]
Kronvalda bulvāris (PKU "Rūpe")	3432	6368516	682456	194	110	1969	D 3 dg	61	66	29.9	3.3	10	aiztamponēts[2]
Blaumaņa iela 4 (PKU "Rūpe")	3433	6368691	682822	186.7	75	1958	D 3 dg 3	54.7	64.8	9.5	6.1	0.92	aiztamponēts[2]
Pleskavas iela 2 (PKU "Rūpe")	3434	6369034	685714	190	105.6	1971	D 3 dg 1+2	82	102	15.3	6.6	10.32	darbojošs
Pils iela 68 (PKU "Rūpe")	3435	6368635	683181	188.4	75	1948	D 3 dg 3	58.5	66	10.8			aiztamponēts[3]
"Doresmuiža" (PKU "Rūpe")	3436	6367859	682248	195.45	70	1982	D 3 dg 3	64	69	18.95	11.8	7.05	nav iekārtots
Smilšu iela 6, ūdensgūtne (urb. Nr.3)	8846	6367928	682228	195	69.5	2003	D 3 dg 3	62.5	67.5	14.6	5	4	nav zināms
Raiņa bulvāris 15/17, mehdarbnīca	11087	6367834	682881	198	91	1959	D 3 dg	72.3	87.3	16.6	4	8	likvidēts
Gulbenes iela 8, patērētāju biedrība	13159	6367547	682656	201	75.3	1968	D 3 dg 3	72.5	75.3	22.1	3.1	5.2	darbojošs
Apes iela 3 (PKU "Rūpe")	13323	6369748	682017	200	95.5	1969	D 3 slp + dg	78	95	32.1	2.1	17.55	aiztamponēts[2]
Mežinieku iela (PKU "Rūpe")	13325	6368050	684660	206	123.5	1966	D 3 dg	99.2	123.4	33			aiztamponēts[3]
Pils iela, slimnīca	13326	6370218	682361	190	91	1961	D 3 dg	67	84.8	13.3	4.3	6.2	darbojošs
Malienas iela (PKU "Rūpe")	13327	6367078	682410	194	86	1968	D 3 dg 3	63	75	21.5			aiztamponēts[3]
Rūpniecības iela 1, SIA "Lauktehnikas darbnīca"	13328	6368778	681726	192	97	1972	D 3 dg	60	64	26.3			aiztamponēts[3]
Ošu iela 5, pansionāts	13329	6369804	682678	188	85	1966	D 3 dg	60.7	85	26.8	5	2.2	darbojošs
Enerģētiķi	13330	6369004	681350	200.5	110	1966	D 3 dg	76.6	86	30.5	2.8	2.1	likvidēts
Tālavas iela 17, KS "Alūksnes kooperators"	13332	6366637	683026	207	106	1965	D 3 dg 3	98	106	31.3	6	5.1	darbojošs
Smilšu iela 15	13333	6367596	682279	208	111.7	1970	D 3 slp + dg	92.6	111.7	48.1	2.2	1.4	nav iekārtots
Rūpniecības iela 8 (PKU "Rūpe")	13334	6369051	681354	200	80	1982	D 3 dg 3	72	80	25	3	6	jātamponē[5]
"Doresmuiža", ūdensgūtne "Alūksne"	13336	6368126	682372	191.72	65	1982	D 3 dg 3	59.3	64.3	15.1	3.7	2.43	darbojošs
Ozolu iela 1 (PKU "Rūpe")	13339	6369540	686033	190	200	1968	D 3 gj + am	160	195	84.3	1.5	14.1	jātamponē[5]
Lāčplēša iela 1	13340	6368464	684485	202	98	1962	D 3 dg	80	95	37	1.7	2.5	darbojošs
Alūksnes ezerkrasts	13404	6368859	684674										nav zināms
Aldaru iela 1, privātīpašums	20044	6370704	686868	190	201.3	1961	D 3 gj + am	155.1	195.4	85	3	2	nav zināms
Rūpniecības iela 1 (bij.Pervomaiskaja MTS)	23176	6368858	681898	189	117.4	1954	D 3 pl	99.7	117.4	14.9	2.3	1.3	nav zināms
Smilšu iela 8, ūdensgūtne	24771	6367995	682315	192	70	2008	D 3 dg 3	62.5	66	14.7	5	0.2	nav zināms
Smilšu iela 8, ūdensgūtne	24772	6367947	682153	192	70	2008	D 3 dg 3	61.5	65	14.7	5	0.2	nav zināms
Annas pagasts													
Annas krējotava	14099	6358778	682568	140	100	1969	D 3 dg	77	100	16.1	5	10.05	darbojošs
Apdz. vieta "Kauļi" (Sauleskalns)	14100	6357401	678575	175	110	1966	D 3 dg	105.5	110	42	3	5	darbojošs
Annas ciemats, centrs	14101	6358891	682239	144	95	1964	D 3 dg	70.6	95	14.5	4	8	darbojošs
Ferma "Sprekstes" (Kalnāji)	18756	6359145	683282	150	85	1967	D 3 dg	80.2	85	24.8	1	5.2	nav zināms
Ciems "Vecannas"	18758	6360354	684695	176	115	1970	D 3 dg - og	86.6	113	28.6	3	13.6	darbojošs
Ferma "Lupatas"	18762	6356101	678738	130	79	1963	D 3 dg	53	79	-0.2	3	2.8	neizmanto
Ciems Vecanna, māja "Liepas"	18770	6359775	683950	160	90	1996	D 3 kt + og	80	85	23	3	3	darbojošs
Ilzenes pagasts													
Ilzenes pagasts, Z/S "Kastaņi"	8859	6364040	660065	109	58	2003	D 3 dg	39	57	12	3	4	nav zināms
Ferma "Grīvas"	13579	6362129	661755	120	60	1973	D 3 dg	48	60	18.45	4	2.1	nav zināms
Ferma "Dārziņi"	13728	6363125	663704	120	60	1970	D 3 dg	48.5	60	22.1	2	9.3	nav zināms
Ciem. "Jaunzemi"	14090	6361976	661103	124.5	60	1991	D 3 dg	50.5	59.5	20	3	3	nav zināms
Ferma "Jaunzemi"	14091	6361984	661119	124.5	53	1966	D 3 dg	48	53	16.5	3	5	nav zināms
Ferma "Čonkas"	20136	6362373	659813	120	78	1966	D 3 dg	49.4	78	18.8	3	1.3	nav zināms
Ferma "Paiķenos-Mežslokas" (Liepiņas)	20137	6365218	659638	106	50	1991	D 3 dg	33	50	7	1.5	13	nav zināms
"Slokezeru"	20138	6365507	662898	103	75	1990	D 3 pl + dg	69	75	7	1.5	2	nav zināms
Saimn. "Sūzari"	25348	6363154	660558	105	71	2007	D 3 pl + dg	35	70.5	5.2	2	2.8	nav zināms

LATVIJAS
VIDES, ĢEOLOĢIJAS UN
METEOROLOĢIJAS CENTRS

Lapa 3(6)

1	2	3	4	5	6	7	8	9	10	11	12	13	14
Jaunalūksnes pagasts													
Ciems Kolberģis	6910	6370780	687211	194	95	1987	D 3 kt + og	64	67.5	28.3	2.5	9.5	nav zināms
Ciems "Beja"	6911	6366645	692888	165	110	1966	D 3 dg	95.5	110	2.4	2	3.8	nav zināms
Jaunalūksnes pagasts, Z/s "Mežnieki"	8707	6367500	685425	200	125	2002	D 3 dg	122	125	26	1.5	4	nav zināms
Alūksne, Merķeļa ielā 20 (PKU "Rūpe")	13324	6366790	683236	210	122	1969	D 3 dg - og	98	122	31	4	6.5	aiztamponēts[2]
Alūksne, Merķeļa ielā 20 (PKU "Rūpe")	13335	6366786	683247	210	120	1989	D 3 dg - og	100.5	118.5	31.3	2	4.9	aiztamponēts[2]
Alūksne, Torņa ielā (PKU "Rūpe")	13337	6367852	684139	212	132	1967	D 3 pl + dg	93.3	132	33.8			aiztamponēts[3]
Alūksne, Torņa ielā 6 (PKU "Rūpe")	13338	6367851	684126	212	128	1970	D 3 pl + dg	92	123	32.6			aiztamponēts[3]
Mājas "Pumpuri" (Alūksnes virsmežniecība)	14092	6367475	694658	154	85	1988	D 3 kt + og	73	83	4.5	1	10	nav zināms
Nek. īpaš. "Dzelmes"	14505	6373050	686700	185	78	2009	D 3 dg 3	65	75	13	2.4	6	nav zināms
Ferma "Garjuri"	20042	6370651	690177	172	204	1974	D 3 gj	175	202	70.55	2	7.1	nav zināms
Ciems Visikums (Vetrāine)	20045	6372229	695572	170	180	1964	D 3 gj + am	154.5	180	73.4	0.67	12.9	nav zināms
Ciems Kolberģis	23177	6370477	686958	190	200	1961	D 3 gj + am	153.6	189.1	68	3	17	nav zināms
Ferma "Garjuri"	23178	6371067	689950	173	98	1963	D 3 pl + dg	65	98	11	3	7	nav zināms
Ferma "Struņķēni"	23962	6368291	691228	162	96	1963	D 3 pl + dg	66.5	96	2.8	5	10	nav zināms
Ferma "Ozolnieki" (Kanaviņas)	23963	6366842	683927	202.5	115	1969	D 3 dg	97	115	38	2	14	nav zināms
Ferma "Gerasimi"	23964	6366590	686696	190	118	1964	D 3 dg - og	94	117	16	3	6	nav zināms
Ferma "Cukurkalni"	23965	6365715	691774	179	125	1974	D 3 dg	106	125	18.4	2	9.3	nav zināms
Ferma "Jūrenski"	23966	6365057	697113	133.5	85.4	1970	D 3 dg	72.6	85.4	0.5	1.3	32	nav zināms
Ferma "Paegļi"	23967	6364057	694467	137.5	92.1	1970	D 3 dg	75	92.1	6.3	0.9	44.73	nav zināms
Ferma "Birzmaļi-Kalmes"	23968	6371436	695598	168	84	1963	D 3 dg - og	53	84	11	3	5	nav zināms
Ferma "Vetrāine"	23969	6372585	695346	174	100	1967	D 3 dg	84	100	11.8	4	4.9	nav zināms
Ferma "Garjuri"	23970	6370304	690427	168	82	1979	D 3 dg	71	81.5	6.1	3	11.3	nav zināms
Ferma "Ieviņās"	23971	6373441	689216	188	85	1964	D 3 dg	53	85	17.95	2.5	5.15	nav zināms
Ferma "Viesturi"	23972	6369915	687871	191	124	1963	D 3 pl + dg	100	124	41	2	10	nav zināms
Pienotava "Beja"	24058	6366615	692978	162.5	72	1985	D 3 kt + og	63	72	8.3	2	11.9	nav zināms
Jaunannas pagasts													
Bij. k/z "Pededze", centrs, "Jaunzemi"	14046	6353195	684609	114.5	49	1965	D 3 dg	45.7	49	5	7	6	nav zināms
Ferma "Ūplejas"	14047	6353635	685765	115	60	1976	D 3 dg	50	60	-1.05	4	11.5	nav zināms
Ferma "Rūķīši"	14086	6356137	686922	121.5	62	1966	D 3 dg	48	62	0	3.5	9.4	nav zināms
Ferma "Lēģernieki" (Gundegas)	14421	6350087	686567	123.5									nav zināms
Z/S "Guldupji"	21542	6352403	685483	112	73	2006	D 3 dg	69	73	2.5	1	2.5	nav zināms
Ferma "Līčkalni"	24029	6353901	684395	122	71	1966	D 3 dg	51.9	71	11.2	4	7.1	nav zināms
Z/S "Gravas"	24130	6356903	684739	122	58	1996	D 3 dg	52	58	8	0.5	0.5	nav zināms
Jaunlaicenes pagasts													
Ferma "Zaķusalas"	13637	6378265	671831	162	62	1989	D 3 slp + dg	55	62	16.9	3	6.1	nav zināms
Ciems Jaunlaicene (Krustiņi)	14082	6380373	671870	188	180	1989	D 3 gj	152	179	72	0.8	21	nav zināms
Ciems Jaunlaicene, centrs	14083	6379527	671865	180	210	1982	D 3 gj	190.5	205	65	1.5	20	nav zināms
Ciems Jaunlaicene, centrs	14084	6379541	671840	180	75	1967	D 3 pl + slp	65.5	75	30	2	0.2	nav zināms
Ferma "Stiliņi"	20409	6382672	671684	168	115	1987	D 3 gj	89.6	115	62.3	0.6	11.4	nav zināms
Jaunlaicenes pienotava	23149	6379845	672089	173	80	1960	D 3 pl	51.8	80	21.4	5	2.55	nav zināms
Ferma "Rulliši"	23150	6378038	669891	132	65	1963	D 3 pl	43	65	13	4	5	nav zināms
Ferma "Stiliņi"	24024	6382723	671512	175	205	1989	D 3 gj	156	200	75	0.9	8	nav zināms
Ferma "Blusas"	24025	6380411	674280	192	68	1978	D 3 dg	57	68	32.2	2	3	nav zināms
Ferma "Galdusalas"	24026	6380078	672512	180	85.3	1971	D 3 pl	66	85	18	3.6	8.8	nav zināms
Ferma "Rulīši"	24027	6380590	670530	180	65	1963	D 3 pl + dg	43	65	13	4	5	nav zināms
Mehdarbnīca "Bruži"	24028	6379504	671372	168	54	1966	D 3 dg	48	54	20.1	3	1.1	nav zināms

LATVIJAS
VIDES, ĢEOLOĢIJAS UN
METEOROLOĢIJAS CENTRS

Lapa 4(6)

1	2	3	4	5	6	7	8	9	10	11	12	13	14
Kalncempju pagasts													
Ciems Kalncempji	6912	6357344	673555	145	83	1980	D 3 dg	74.5	83	18	5	2.65	nav zināms
Ferma "Lūkuži"	20259	6356812	670571	150	90	1968	D 3 dg	75.5	90	21.65	3.3	9.03	nav zināms
Dzīv. māja "Ķellēs"	20260	6357639	672138	145	78	1967	D 3 dg	67.5	78	12	6	28	nav zināms
Ferma "Ērmiķi"	20261	6356342	674361	137	85	1975	D 3 dg	72	85	8.65	1	5.5	nav zināms
Ferma "Luņķi"	20262	6358276	674997			1960							nav zināms
Tūrisma un atpūtas objekts "Ates dzirnavas"	21109	6356895	675770	139	90	2004	D 3 dg	83	89	7.5	1	2	nav zināms
Z/S "Teikas"	24139	6356333	668900	130	70	1996	D 3 dg	65	70	10	2	2	nav zināms
Liepnas pagasts													
RPP "Bērziņi"	7658	6367290	720060	115	60	1999	D 3 dg	50	59	4.5	0.3	0.7	nav zināms
Liepnas internātskola	13576	6360929	709513	128	91.9	1957	D 3 dg	78	91.9	6.03	3.43	15.27	nav zināms
Liepnas vidusskola	14085	6361132	708669	128	90	1964	D 3 dg	74	90	6.8	4.5	23.2	aiztamponēts[4]
Ciems Liepna, centrs	20051	6361313	709044	125	80	1972	D 3 dg	69	80	3.8	4	4.9	nav zināms
~ 6 km uz Z no ciema "Liepna"	23226	6365598	707692	141	45	1964	D 3 kt + og	10	45	3	4	0.5	nav zināms
Ferma "Bērzini"	24009	6363300	715180	120	65	1968	D 3 kt + og	40	65	2.45	3.3	7.25	nav zināms
Ferma "Sils"	24010	6359322	714306	120	72	1967	D 3 dg	55.5	72	6.8	3	12	nav zināms
Ferma "Purnava"	24011	6363897	703837	140.5	90	1967	D 3 dg	78	90	8.9	2	15	nav zināms
Ferma "Strauti"	24012	6358365	709405	128	75	1966	D 3 dg	68	75	16	2	0.5	nav zināms
Ferma "Adamova"	24013	6361790	710244	126	63	1964	D 3 kt + og	43	63	6	4	2	nav zināms
Alūksnes raj., Siguldas purvu raž. centrs	24059	6357940	704611	137	95	1987	D 3 dg	85.8	95	29.1	2.2	9.6	nav zināms
Pienotava "Liepna"	24060	6361365	708720	128	90	1969	D 3 dg + og	60	90	5.3	8	12.95	nav zināms
Saimn. "Pļaviņas"	25229	6361796	708684	130	80	2007	D 3 dg	74	79.5	3	2	1	nav zināms
Saimn. "Mežmalas"	25230	6363807	714226	125	56	2007	D 3 kt + og	54	56	8	1	4	nav zināms
Saimn. "Lāčukupči"	25241	6359584	714270	123	105	2007	D 3 pl	99	104	8	2	4	nav zināms
Saimn. "Uzvaras"	25303	6362268	709899	134	91	2007	D 3 dg	78	89	12	1.5	8	nav zināms
Malienas pagasts													
Ferma "Kopmaņi"	14080	6362224	688597	155	149	1990	D 3 pl	120	137	47	2	26	nav zināms
Ferma "Luņķi"	14081	6363047	689782	158	101	1972	D 3 dg	84	100.7	17.55	3.7	11.93	nav zināms
Ciems Maliena (Brenči)	14364	6361852	690042	152	110	1967	D 3 dg - og	76	110	25.3	2	14.7	nav zināms
Ferma "Rutki"	24021	6361169	689880	154	95	1985	D 3 dg	84	94	21	2	9	nav zināms
Ferma "Meirava"	24022	6362719	691367	148	90	1983	D 3 dg - og	77	89	28	1.8	7	nav zināms
Ferma "Sebeži"	24023	6358677	688637	137	78	1967	D 3 dg	54	78	11.3	1.6	8.5	nav zināms
Malienas 8-gad. skola	24061	6362515	690300	151	90	1968	D 3 dg - og	72	90	16.15	1.5	14.55	nav zināms
Mālupes pagasts													
Ciems Mālupe	14077	6359998	694875	129.5	150	1987	D 3 am - dg	83	145	31.2	2.3	21	nav zināms
Mālupes pienotava	14078	6359481	694637	123	135	1977	D 3 pl - dg	82.3	124	27.3	2.8	26.5	nav zināms
Mālupes pienotava	14079	6359450	694603	123.2	100	1957	D 3 pl - dg	75	100	12	4	14.3	nav zināms
Māja "Akmeņdruvas"	15020	6358760	699450	133.1	93	1973	D 3 kt	44.2	58.6	3.41	0.7	26.59	nav zināms
Ferma "Grundas"	15104	6357295	698565	131.85	179	1961	D 3 dg	87.3	101.7	20.8	0.4	10.2	nav zināms
Ferma "Straumes"	20707	6358489	693427	122	74	1966	D 3 dg	65	74	14.5	2	2	nav zināms
Ferma "Driķukalns"	20708	6359157	701118	131	80	1965	D 3 dg	73	80	16	4	2	nav zināms
Ferma "Kadiķi"	20709	6360212	695011	130	150	1982	D 3 am + pl	128	146	34	2	12	nav zināms
Ferma "Kaktiņi"	20710	6354394	693755	117	75	1981	D 3 dg	58	75	7.6	1.5	12.4	nav zināms
Ferma "Uplejas"	20711	6361520	694905	133	110	1985	D 3 slp + dg	84	109	24	0.7	16	nav zināms
Ferma "Stradiņi"	20712	6357566	698243	130	85.3	1970	D 3 dg	75	85	19.15	3.3	3.75	nav zināms
Ferma "Alodzene"	20713	6356329	700925	145	72	1967	D 3 kt + og	56	72	21	1.5	14	nav zināms
Ferma "Silakalns"	20714	6358927	694023	122	80	1967							nav zināms
Z/s "Kalnāji 1"	25500	6362274	695271	134.5	136	2007	D 3 dg	64	86	32	1	12	nav zināms

ATVIJAS
IDES, ĢEOLOĢIJAS UN
IETEOROLOĢIJAS CENTRS

Lapa 5(6)

1	2	3	4	5	6	7	8	9	10	11	12	13	14
Mārkalnes pagasts													
Ciems Mārkalne	14076	6376644	691615	190	65	1973	D 3 dg	55	65	20.15	4	2.15	nav zināms
Ferma "Lukumieši"	20022	6377360	687035	175.5	80	1986	D 3 pl	70	79.8	7.59	15.2	1.1	nav zināms
Ferma "Volkova"	20048	6378403	693495	177	33	1964	D 3 dg	23	33	3.2	7	1.05	nav zināms
Z/S "Sauleskalns"	21548	6376561	691702	194.5	71	2006	D 3 dg	61	67	22	1	2	nav zināms
Ferma "Lūkumieši"	23171	6378036	686570	183	65	1965	D 3 pl - dg	50	65	8.3	4	1	nav zināms
Ferma "Viķerovo"	23172	6377306	698875	163	52	1961	D 3 dg	39	52	7	1.5	3	nav zināms
Ferma "Mellīši"	23174	6376161	684032	190	72	1964	D 3 dg	57	72	13	4	8.75	nav zināms
Ciems Degumi	24014	6378216	697154	174	66	1971	D 3 dg	47	66	13.13	3.3	3.82	nav zināms
Ferma "Siberdruvās"	24015	6377787	697914	166	45	1965	D 3 dg	28	45	12.7	4.5	3.5	nav zināms
Ferma "Lielliepas"	24016	6377766	699214	165	76	1972	D 3 dg	60	76	6.9	5	5.15	nav zināms
Ferma "Pakalni"	24017	6376375	696198	162.5	39	1965	D 3 dg	31.8	39	0	2.3	3.7	nav zināms
Ferma "Jaunblāķi"	24018	6376924	695351	172	40	1965	D 3 dg	35	40	1.5	4.5	5.3	nav zināms
Ferma "Ezīšava"	24019	6375349	693007	183	59	1964	D 3 dg	53.5	59	12.7	5	12	nav zināms
Ferma "Blekteskalns"	24020	6379463	691031	178	44	1964	D 3 dg	34	44	10.6	6	4	nav zināms
Pededzes pagasts													
Pededzes RPP	7804	6381950	707900	151	78	2000	D 3 pl	50.5	78	8.4	1.31	11.6	nav zināms
Nek. īpaš. "Zagorje-2"	11966	6377183	710215	133.5	95	2012	D 3 pl - dg	88	95	1.6	1.22	36.8	nav zināms
Ciems Pededze, centrs	14074	6376244	706621	152	95	1982	D 3 dg	83	92	8	1.7	12.3	nav zināms
Ciems Zaiceva	14075	6374434	706335	148	94	1965	D 3 dg	85	94	4.5	3	15	nav zināms
Ciems Pededze, centrā	14095	6376000	706649	147.5	127	1964	D 3 pl - og	57.2	121.5	5.5	2.8	10.5	nav zināms
Ferma "Fiki"	20049	6379278	707803	147.5	29	1965	D 3 dg	5.9	29	1.2	4	1	nav zināms
Ferma "Bobrobi"	20050	6371759	706627	142.5	95	1970	D 3 dg	81	95	8	1.5	30	nav zināms
Ferma "Vjazina-2"	23173	6378403	704559	158.5	33	1964	D 3 dg	16.6	33	5.7	2	4.5	nav zināms
Apdz.vieta "Stuburobo" (bij. l/a "Zvezda")	24000	6380141	704519	160	25	1965	D 3 dg	17.5	25	6	2	3	nav zināms
Ferma "Vjazina"	24001	6378520	703849	160	24	1964	D 3 dg - og	6	24	5.5	3	0.5	nav zināms
Ferma "Stuburovo"	24002	6380069	703938	161.5	40	1964	D 3 dg	27	40	6	1.5	4	nav zināms
Ferma "Putrovka"	24003	6380205	712952	135	26.6	1971	D 3 dg	20	26	6.5	2.6	9.3	nav zināms
Ferma "Kurši"	24004	6378552	707419	155	52.6	1971	D 3 dg	38.5	52	4	2.1	18.9	nav zināms
Ferma "Puncanovo"	24005	6376041	701413	154.5	96	1967	D 3 dg	60	96	5	3	12	nav zināms
Ferma "Kalnapededze"	24006	6380399	702242	160	25	1964	D 3 dg	20.5	25	4.4	9	0.1	nav zināms
Ferma "Čistigi"	24007	6374072	709196	133	60	1969	D 3 kt + og	50.5	60	1.2	1.1	11.75	nav zināms
Ferma "Gaiļi"	24008	6376051	709625	131.5	66	1964	D 3 dg	59	66	-0.2	1.5	7.2	nav zināms
Saimn. "Pakalnieši"	25332	6376589	704820	159	106	2007	D 3 dg	90	105	8	1	32	nav zināms
Saimn. "Dimanti"	25333	6379352	712429	136	71	2007	D 3 pl - dg	60	70	7.5	0.5	37.5	nav zināms
Veclaicenes pagasts													
Ferma "Birztalas"	6969	6387741	675945	185	210	1989	D 2 br + gj	136	205	75	1	7	nav zināms
Gāzes mērīšanas stacija "Korneti" ("Karietes")	13559	6384347	680951	203	160	1995	D 3 gj	130	150	50	2	15	nav zināms
Veclaicenes RKP	14071	6386089	682080	196	90	1994	D 3 pl + slp	71.7	90	45	2	2	nav zināms
Veslaicenes skola (Romeškalns)	14072	6383663	674029	198	72.3	1969	D 3 am + pl	62	72.3	38.75	1.5	2.55	nav zināms
Ciems Korneti	14073	6386871	675861	203.1	155	1989	D 3 gj	122	153	83	1	6	nav zināms
Kornetu ezers	15083	6387038	676320	165	105.8	1963	D 3 gj	59.6	63.7	34.4	0.07	6.3	nav zināms
Ferma "Radziņi"	20046	6384622	680015	201	66	1969	D 3 pl	61.3	66	38.1	1.8	0.3	nav zināms
Apdz. vieta "Druskas"	23131	6387160	673713	198	162	1966	D 3 gj	158.4	162	79.8	2	2.2	nav zināms
Pienotava "Veclaicene"	23359	6384924	677329	200	78	1968	D 3 am + pl	62	77	43.7	5.85	1.3	nav zināms
Ciems Korneti	23973	6387040	675763	184	150	1977	D 3 gj	122	145	77	1	11	nav zināms
Ferma "Pauguri"	23974	6387972	675668	196.5	204	1975	D 2 br - Q	118	133	76.1	0.8	12.2	nav zināms
Ferma "Koruļi"	23975	6384664	674655	208	102	1968	D 3 am	84.5	102	58.5	1.5	9.5	nav zināms

LATVIJAS
VIDES, ĢEOLOĢIJAS UN
METEOROLOĢIJAS CENTRS

Lapa 6(6)

1	2	3	4	5	6	7	8	9	10	11	12	13	14
Zeltiņu pagasts													
Ciems "Zēltiņi" - centrs	14061	6360981	667451	122	63	1968	D 3 dg	50	61.1	14.5	5	5	nav zināms
Zeltiņu skola un bērnudārzs	14062	6359819	667032	145	90	1991	D 3 dg	80	89	36	2	4.3	neizmanto
Pamatskola "Zelteņi"	14063	6360804	666088	114	55	1971	D 3 dg - og	36	54	5	5	8	nav zināms
Ferma "Jaunzemji"	18753	6357804	667852	130	62	1966	D 3 kt + og	56	62	-2	4	4	nav zināms
Zeltiņu krējotava	18754	6360755	666691	113	65	1957	D 3 dg - og	26.8	65	8.8	3	1.7	nav zināms
Ferma "Plūdoņi"	18755	6359020	667518	139	77	1966	D 3 dg	64	77	18.8	5	6.3	nav zināms
Ferma "Cekulītes"	18771	6357895	666517	131	83	1985	D 3 dg	72	82	18	1.5	4	jātamponē
Zeltiņu skola un bērnudārzs	18772	6359810	667043	145	90	1991	D 3 dg	80	89	36	2	4.2	neizmanto
Saimniecība "Auziņas"	25357	6361216	669953	155	95.5	2007	D 3 dg	92	95	28	2	4	nav zināms
Ziemera pagasts													
Nek. īpaš. "Lūdiķi 1"	11992	6372186	682408	190	85	2012	D 3 dg	79	84	21	1.1	1.5	nav zināms
Nek. īpaš. "Melnacene"	11998	6377254	678775	183	100	2012	D 3 pl - dg	81	99	21.5	1	9	nav zināms
Nek. īpaš. "Lūdiķi"	12194	6372306	682488	193	90	2012	D 3 dg	72	85	26.6	1	2.4	nav zināms
Ferma "Blūmi"	13431	6370603	681378	185	85.4	1969	D 3 dg	60	85.4	16.1	2.7	16.6	nav zināms
Z/S "Dārzniecība" (Dravnieki)	13432	6370988	682256	190	86	1972	D 3 dg	67	86	16.3	2.2	10.8	nav zināms
Ciems "Kampji"	13549	6381903	682700	218	97.7	1963	D 3 pl	84.7	97.7	52	2	18	nav zināms
Ciems Māriņkalns	14059	6375739	678223	195.5	240	1982	D 3 gj	218	238	100	2.5	15	nav zināms
Ciems Šļukums	14060	6376003	682760	183	75	1969	D 3 pl - dg	54.5	75	10.88	4	16.17	nav zināms
Z/s "Sliņķi", "Vālodzes"	21866	6373028	682238	190	100	2007	D 3 pl - dg	86	98	18	1.2	5	nav zināms
Saimniecība "Augstciems"	21993	6379115	682522	182	52	2007	D 3 gj	50	51.7	19	1	3	nav zināms
Putnu fabrika "Vengerski"	23175	6372773	681162	185	118	1963	D 3 pl - dg	100	118	26	3	14	nav zināms
Z/S "Melnacene-2"	24036	6377259	678949	185	80	1991	D 3 dg	61.5	79.5	20	2	6	nav zināms
Ferma "Biranti"	24037	6374870	676778	160	65	1991	D 3 dg	46	65	24	2	4	nav zināms
Ferma "Baloži"	24038	6375595	679604	165	75	1982	D 3 slp + dg	60	75	-0.5	10	6.5	nav zināms
Ferma "Graudiņi"	24039	6376450	679070	188	90	1985	D 3 dg	61	88	24.3	2	28.3	nav zināms
Ferma "Siļi"	24040	6380339	682183	174	126	1976	D 3 gj	105	126	60.7	1.5	1.5	nav zināms
Ciems Māriņkalns	24041	6375759	678310	200	90	1967	D 3 dg	77.5	90	35.5	2.5	1.5	nav zināms
Ferma "Metumos"	24042	6374925	681167	173	70	1967	D 3 dg - og	47.5	70	7.3	2	6.5	nav zināms
Māriņkalna pienotava	24062	6375663	678557	190.5	91	1966	D 3 dg	63	91	30.2	4	8.6	nav zināms
Viesu nams "Ezermalas"	25555	6373489	683523	194	82	2008	D 3 dg	72	81	13.5	1.3	1.5	nav zināms

[1] Urbumu koordinātas sagatavotas pēc arhīva materiāliem. Urbumu izvietojums pēc sniegtajām koordinātām var neatbilst to atrašanās vietai dabā.
[2] Urbumu aiztamponēja 2008.gadā SIA "TOTAS".
[3] Urbumu aiztamponēja 2009.gadā SIA "TOTAS".
[4] Urbumu aiztamponēja 2011.gadā SIA "TOTAS".
[5] Urbums absekots 1999.gadā.

LATVIJAS
VIDES, ĢEOLOĢIJAS UN
METEOROLOĢIJAS CENTRS

Aivita MĀSĒNA

No: "Aivita MĀSĒNA" <aivita.masena@aluksne.lv>
Datums: otrdiena, 2013. gada 1. oktobrī 14:39
Kam: "Klientu Serviss" <klientu.serviss@lvgmc.lv>
Tēma: Re: par aizsargjoslu

Labdien! piektdien , kā jūs lūdzāt aizsūtījām rekvizītus rēķina saņemšanai par Alūksnes pilsētas aizsargjoslas 2305 ha platībā faila saņemšanai. Sakiet kā lieta virzās?

From: Klientu Serviss
Sent: Friday, September 27, 2013 9:46 AM
To: Aivita MĀSĒNA
Subject: Re: par aizsargjoslu

Labdien!

Lūdzu atsūtiet maksātāja rekvizītus un bankas konta numuru. Mēs noformēsim pasūtījumu uz šī e-pasta pamata.

Ar cieņu,

LVĢMC Klientu apkalpošanas daļa

On 2013.09.27. 08:09, Aivita MĀSĒNA wrote:

jā, mēs to vēlētos, vai jāraksta atsevišķs pieprasījums? Mēs esam ieinteresēti šo informāciju saņemt pēc iespējas ātrāk. Ja atsūtītu rēķinu, mēs uzreiz samaksātu

From: Klientu Serviss
Sent: Thursday, September 26, 2013 1:56 PM
To: Aivita MĀSĒNA
Subject: Re: par aizsargjoslu

Labdien!

Par aizsargjoslas lielumu un novietojumu kartē, mēs varam piedāvāt uztaisīt shp failu ar pazemes ūdeņu atradnes "Alūksne" ķīmiskās aizsargjoslas konfigurāciju. Informācijas izmaksas sastādītu 23.5Ls+PVN

Ar cieņu,

LVĢMC Klientu apkalpošanas daļa

On 2013.09.26. 12:00, Aivita MĀSĒNA wrote:

Labdien! Mums nav skaidrs kādu teritoriju aizņem ūdensguves ķīmiskā

04.11.2013

aizsargjosla 2305 ha platībā Alūksnes pilsētā , kas neskaitās kā urbuma aizsargjosla. Ja tāda informācija jums ir, kādā veidā mēs to varam iegūt, jo pašlaik notiek teritorijas plānojuma izstrāde un arī vienā teritorijā vēlas uzsākt kokogļu ražošanu, bet visu kavē tieši šīs informācijas trūkums, jo vides pārvalde uzskata ka tur šai joslai vajadzētu būt, bet savukārt mūsu esošajā teritorijas plānojumā tā nav atzīmēta. Jau iepriekš paldies.

Aivita Māsēna
Alūksnes novada pašvaldības
teritoriālplānotāja
64381487; 26606818
aivita.masena@aluksne.lv

04.11.2013

A. Mašīnai: darbam.
14.10.2013.

LATVIJAS
VIDES, ĢEOLOĢIJAS UN
METEOROLOĢIJAS CENTRS

Rīgā

2013.gada 2 .oktobrī
Nr.4-6/1923

Alūksnes novada pašvaldība

Uz 26.09.2013.vēstuli

Dārza iela 11,
Alūksne, Alūksnes nov., LV-4301

Par pazemes ūdeņu atradnes „Alūksne" ķīmisko aizsargjoslu

Atbildot uz Jūsu 26.09.2013.vēstuli, VSIA „Latvijas Vides, ģeoloģijas un meteoroloģijas centrs" nosūta pieprasīto informāciju par pazemes ūdeņu atradnes „Alūksne" ķīmiskās aizsargjoslas konfigurāciju un novietojumu, kas sagatavoti elektroniski vektordatu „Shapefile" formātā.

Valdes priekšsēdētāja I.Stikute

Klientu apkalpošanas daļa
67032665

K.Caune
67770029

INFORMĀCIJAI
VSIA

SAŅEMTS
Alūksnes novada pašvaldībā
Datums 11.10.2013
Nr. ANP/1-35/13/3245
Lietas Nr. 1-35/

LATVIJAS
VIDES, ĢEOLOĢIJAS UN
METEOROLOĢIJAS CENTRS
Maskavas iela 165, Rīga, LV 1019

Tālr.: +371 67032600
Fakss: +371 67145154
E-pasts: lvgmc@lvgmc.lv
lvgmc@meteo.lv

Reģ.Nº 50103237791
Banka: Nordea Bank Finland Plc, Latvijas filiāle
Kods: NDEALV2X
Konts: LV48NDEA0000082360836 (LVL)
LV85NDEA0000082360849 (EUR)

ISO 9001
BUREAU VERITAS
Certification

4.1.13 Veselības inspekcija

LATVIJAS REPUBLIKA

ALŪKSNES NOVADA PAŠVALDĪBA

Reģistrācijas Nr.90000018622
DĀRZA IELĀ 11, ALŪKSNĒ, LV - 4301, TĀLRUNIS 64381496, FAKSS 64381150, e-pasts: dome@aluksne.lv
A/S „SEB banka", kods: UNLALV2X, budžeta konts: Nr.LV58UNLA0025004130335

Alūksnē

01.11.2012. Nr. ANP/1-35/12/2454

Latvijas republikas Veselības ministrija
Veselības inspekcijas
Vidzemes kontroles daļai
Elektroniski: vidzeme@vi.gov.lv

Par Alūksnes novada teritorijas plānojuma izstrādi

Saskaņā ar Alūksnes novada domes 2012.gada 25.oktobra lēmumu Nr.352 „Par Alūksnes novada teritorijas plānojuma 2015.-2027.gadam izstrādes uzsākšanu", uzsākta jauna Alūksnes novada teritorijas plānojuma izstrāde.

Pamatojoties uz 16.10.2012. MK noteikumu Nr.711 „Noteikumi par pašvaldību teritorijas attīstības plānošanas dokumentiem" 51., 52.punktiem Alūksnes novada dome lūdz sagatavot un izsniegt nosacījumus teritorijas plānojuma izstrādei. Lūdzam norādīt kontaktpersonu teritorijas plānojuma izstrādes gaitā radušos jautājumu precizēšanai.

Ar Alūksnes novada domes lēmumu var iepazīties pašvaldības interneta mājas lapā www.aluksne.lv sadaļā Normatīvie akti un dokumenti – Teritorijas plānojumi.

Pašvaldības izpilddirektore J.ČUGUNOVA

Māsēna 64381487
aivita.masena@aluksne.lv

J. Līcim: darbam.
18.12.2012. [illegible]

Veidlapa Nr.202/u

LATVIJAS REPUBLIKAS VESELĪBAS MINISTRIJA

VESELĪBAS INSPEKCIJA

Juridiskā adrese: Klijānu iela 7, Rīga, LV-1012, faktiskā adrese: Leona Paegles iela 9, Valmiera, LV-4201,
tālrunis: 64281130, tālrunis/fakss: 64281752, e-pasts: vidzeme@vi.gov.lv, http://www.vi.gov.lv

NOSACĪJUMI HIGIĒNAS PRASĪBU IEVĒROŠANAI/TERITORIJAS PLĀNOJUMAM

Atzinuma izdošanas vieta	Gulbene
2012.g. 22. novembrī	Nr. 5.8-13/324
1. Objekta nosaukums	Alūksnes novada teritorijas plānojums 2015.- 2027. gadam
2. Objekta adrese	Alūksnes novads
3. Objekta īpašnieks	Alūksnes novada pašvaldība, reģ. Nr. 90000018622, Dārza iela 11, Alūksne, Alūksnes novads
4. Iesniegtie dokumenti	01.11.2012. iesniegums, Nr. 23390
5. Apsekojums veikts	Netika veikts (datums, amats, vārds, uzvārds)
6. Konstatēts	Pamatojoties uz likuma „Par pašvaldībām" 14.panta otrās daļas 1.punktu, Teritorijas attīstības plānošanas likuma 4.panta trešo daļu un 5.panta pirmās daļas 3.punktu, 06.10.2009. Ministru kabineta noteikumu Nr.711 „Noteikumi par pašvaldību teritorijas attīstības plānošanas dokumentiem" 2., 3., 18., 76. un 77.punktiem. Uzsākta Alūksnes novada teritorijas plānojuma 2015. - 2027.gadam izstrāde.

NOSACĪJUMI

Teritorijas plānojumu veidojot, ievērot novada vietējās īpatnības un kultūrvēsturiskās vērtības, vides aizsardzības un sabiedrības veselības prasības, funkcionālo zonu savstarpējo saistību, transporta un inženierapgādes infrastruktūras racionālu izmantošanu, izaugsmes un attīstības iespējas novadā.

Svarīgi ir izvērtēt novada ģeoloģisko stāvokli, it sevišķi pazemes ūdeņu (gruntsūdeņu un artēzisko saldūdeņu) resursu klātbūtni. Plānot, kā iespējams tos saglabāt un izmantot iedzīvotāju apgādei ar dzeramo ūdeni, ieguves perspektīvas, neradīt progresējošu pazemes ūdeņu kvalitātes samazināšanos, kā arī ūdens kvalitātes negatīvas izmaiņas, novērtēt ūdeņu aizsardzību pret piesārņojumu:

- aizsargjoslu nodrošinājumu ap ūdens ņemšanas vietām;
- pazemes ūdeņu ieguves daudzumu un regularitāti;
- pazemes ūdeņu monitoringu.

Pievērst uzmanību veciem, neapsaimniekotiem, tehniski novecojošiem urbumiem kā

F109-v1

SAŅEMTS
Alūksnes novada pašvaldībā
Datums 17.12.2012.
Nr. APP/1-35/12/4/197
Lietas Nr. 1-35

2

bīstamiem piesārņotājvielu novadītājiem artēziskos horizontos, kā arī grunts ūdeņu aizsardzībai no virszemes piesārņojuma (izgāztuves u.c.). Saskaņā ar LR MK noteikumiem Nr. 43 (20.01.2004.) "Aizsargjoslu ap ūdens ņemšanas vietām noteikšanas metodika" – ūdens ņemšanas vietas ar aizsargjoslām attēlot grafiski. Nodrošināt bezsaimnieka un neizmantoto pazemes ūdens urbumu tamponēšanu, individuālo māju ūdensapgādes un kanalizācijas sistēmu uzturēšanu atbilstoši prasībām. Apbūves noteikumos paredzēt aku vietas izvēli un aizsargjoslu rādiusu saskaņošanu ar Veselības inspekciju.

Lai nerastos pārpurvošanās, noslīdeņi un citi procesi, pārdomāti veikt celtniecības darbus un plānot ezeru un upju krastos:

- ietvert melioratīvo sistēmu remontus un rekonstrukcijas;
- risināt augšanas erozijas samazināšanas pasākumus.

Apzināt novada teritorijas dabas objektus, kuriem būtu jāpiešķir īpaši aizsargājamo objektu statuss, saglabāt un aizsargāt retos un interesantos objektus, kultūrvēsturiskos pieminekļus, ainaviski vērtīgākās teritorijas.

Uzmanību pievērst vides kvalitātei:

- atmosfēras, ūdens un augsnes piesārņojumam;
- kopējo izmešu daudzumam;
- izmešu avotu (katlu māju, kokzāģētavu u.c) skaitam;
- nelabiekārtotām atkritumu izgāztuvēm;
- notekūdeņu savākšanai un attīrīšanai.

Plānot notekūdeņu bioloģisko attīrīšanas iekārtu celtniecību. Nodrošināt sadzīves un ražošanas notekūdeņu bioloģisko attīrīšanu atbilstoši tiesību aktu prasībām, ņemot vērā LR MK noteikumu Nr.365 (23.08.2003.) „Noteikumi par notekūdeņu un to kompostu izmantošanu, monitoringu un kontroli" prasības.

Apbūves teritoriju plānot, lai nodrošinātu līdzsvarotu un ilgtspējīgu lauku teritoriju attīstību, sekmētu pieejamību, palielināt lauku pievilcību, nodrošināt iedzīvotājus ar nepieciešamām inženierkomunikācijām, nodrošināt dzīves vidi. Dzeramā ūdens kvalitātes uzlabošanai centralizētās apgādes sistēmās paredz ūdens attīrīšanas iekārtu būvniecību. Veicot jaunu ārējo ūdensapgādes, kanalizācijas u.c. inženierkomunikācijas sistēmu projektēšanu vai esošo sistēmu rekonstrukciju, nodrošināt LR MK Nr. 38 (01.02.2000.) „Noteikumi par Latvijas būvnormatīvu LBN 222-99 "Ūdensapgādes ārējie tīkli un būves" un grozījumu, LR MK Nr. 214 (15.06.1999.) „Noteikumi par Latvijas būvnormatīvu LBN 223-99"Kanalizācijas ārējie tīkli un būves", kā arī LR MK noteikumu Nr.1069 (28.12.2004.) „Noteikumi par ārējo inženierkomunikāciju izvietojumu pilsētās, ciemos un lauku teritorijās" prasības.

Paredzēt novada centrā un novada teritorijā apbūvi. Novada centrā galvenokārt izvietot administratīvās pārvaldes, izglītības, kultūras, sporta, pakalpojumu, finansu iestādes un ne rūpnieciska rakstura uzņēmumus. Savrupmāju (ģimenes māju) teritorijā izvietot mazstāvu un individuālās dzīvojamās mājas. Jebkuras dzīvojamās apbūves zonā paredzēt teritorijas dažādai funkcionālajai izmantošanai:

-bērnu rotaļām, pieaugušo atpūtai, saimnieciskajām un sabiedriskajām aktivitātēm saskaņā ar insolācijas, apgaismojuma un ugunsdrošības pasākumiem.

Projektējot ielas, auto ceļus, paredzēt pasākumus, kas novērš kaitīgo ietekmi uz apbūvi un iedzīvotājiem. Aizsardzībai pret troksni un vibrāciju izmantot celtniecībā efektīvus, slāpējošus materiālus un konstrukcijas, ievērot nepieciešamos attālumus starp dzīvojamām mājā un publiskā ēkām, vibrācijas un trokšņa avotiem. Ražošanas un dzīvojamās apbūves teritorijās saglabāt zaļo teritoriju īpatsvaru un esošos apzaļumošanas elementus.

Transporta ceļus plānot, lai nodrošinātu ērtu, ātru, drošu satiksmi ar Lubānas novada pagastiem, kā arī ar citām apdzīvotām vietām ārpus novada.

Izstrādes gaitā ievēro LR Aizsargjoslu likuma prasības ražošanas teritorijas, lauksaimniecības objektos un citur, kur ir noteiktas sanitārās vai citas aizsargjoslas, vai īpašas prasības saskaņā ar "Aizsargjoslu likumu" (05.02.1997.).

Analizēt novada paaugstināta riska objektus un teritorijas, kas varētu radīt apdraudējumus

F109-v1

3

cilvēku veselībai vai dzīvībai apdraudējumu, materiālos zaudējumus, kaitējumu vai nevēlamas pārmaiņas videi.

Alūksnes novada teritorija robežojas ar kaimiņu novadu pagastiem, tādēļ plānojami un īstenojami kopīgi projekti, rīcības plāni un kopīgas programmas.

Izpildītājs Vides veselības analītiķe Evita Kupča
(ieņemamais amats, vārds, uzvārds) *(paraksts)*

Vidzemes kontroles nodaļas vadītājs *(paraksts)* Kalvis Latsons
(vārds, uzvārds)

z.v.

LATVIJAS REPUBLIKAS VESELĪBAS MINISTRIJA
VIDZEMES KONTROLES NODAĻA
VESELĪBAS INSPEKCIJA

F109-v1

4.1.14 Latvijas valsts meži Austrumvidzemes un Ziemeļlatgales mežsaimniecības

LATVIJAS REPUBLIKA

ALŪKSNES NOVADA PAŠVALDĪBA

Reģistrācijas Nr.90000018622
DĀRZA IELĀ 11, ALŪKSNĒ, LV – 4301, TĀLRUNIS 64381496, FAKSS 64381150, e-pasts: dome@aluksne.lv
A/S „SEB banka", kods: UNLALV2X, budžeta konts: Nr.LV58UNLA0025004130335

Alūksnē

01.11.2012. Nr. ANP/1-35/12/2440

Akciju sabiedrībai
„LATVIJAS VALSTS MEŽI"
„Mežsaimniecībā", Silvā, Launkalnes
pagastā, Smiltenes novadā, LV - 4729

Par Alūksnes novada teritorijas plānojuma izstrādi

Saskaņā ar Alūksnes novada domes 2012.gada 25.oktobra lēmumu Nr.352 „Par Alūksnes novada teritorijas plānojuma 2015.-2027.gadam izstrādes uzsākšanu", uzsākta jauna Alūksnes novada teritorijas plānojuma izstrāde.

Pamatojoties uz 16.10.2012. MK noteikumu Nr.711 „Noteikumi par pašvaldību teritorijas attīstības plānošanas dokumentiem" 51., 52.punktiem Alūksnes novada dome lūdz sagatavot un izsniegt nosacījumus teritorijas plānojuma izstrādei. Lūdzam norādīt kontaktpersonu teritorijas plānojuma izstrādes gaitā radušos jautājumu precizēšanai.

Ar Alūksnes novada domes lēmumu var iepazīties pašvaldības interneta mājas lapā www.aluksne.lv sadaļā Normatīvie akti un dokumenti – Teritorijas plānojumi.

Pašvaldības izpilddirektore J.ČUGUNOVA

Māsēna 64381487
aivita.masena@aluksne.lv

Vienotais reģ. nr. 40003466281
PVN reģ. nr. LV40003466281

LATVIJAS VALSTS MEŽI

AKCIJU SABIEDRĪBA "LATVIJAS VALSTS MEŽI"

Kristapa iela 30, Rīga, LV 1046, Latvija, tālrunis 67602075, fakss 67805430, e-pasts: lvm@lvm.lv

AUSTRUMVIDZEMES MEŽSAIMNIECĪBA

Reģ. Nr.000346628
„Mežsaimniecība", Launkalnes pagasts, Smiltenes novads, LV-4729, tālr. 64781545, fakss 64773619

J. Līcim: darbam.
13.12.2012.

Smiltenes novada Launkalnes pagastā

06.12.2012.Nr. 4.1-1.2_102q_221-12_285

Alūksnes novada domei
Dārza ielā 11, Alūksnē,
LV -4301

SAŅEMTS
Alūksnes novada pašvaldībā
Datums 12.12.2012.
Nr. ANP/1-35/12/4151
Lietas Nr. 1-35

Par nosacījumiem
Alūksnes novada teritorijas plānojumam

Sakarā ar Jūsu 05.11.2012. vēstulē izteikto lūgumu sniegt nosacījumus Alūksnes novada teritorijas plānojuma izstrādei, informējam, ka LVM ir sagatavojusi un lūdz iestrādāt Alūksnes pašvaldības teritoriālplānojumā LVM izteiktos nosacījumus (sk. pielikums Nosacījumi").

Teritorijas plānojuma grafiskajā daļā lūdzam iestrādāt un ņemt vērā LVM valdījumā esošās mežsaimniecībā izmantojamās teritorijas, meža infrastruktūras objektus, nemeža zemju teritorijas, kurās perspektīvā plānota meža ieaudzēšana, un zemes dzīļu/derīgo izrakteņu teritorijas.

Izstrādājot pašvaldības teritoriālplānojumu, lūdzam regulāri informēt LVM atbildīgo pārstāvi par Teritorijas plānojuma izstrādes gaitu un tā sabiedriskās apspriešanas norises vietu un laiku (Solvita Bērziņa, e-pasta adrese: s.berzina@lvm.lv).

Pielikumā:

1. Nosacījumi uz 13. lpp

Mežkopības vadītājs A.Čams

29217066
S.Bērziņa

LATVIJAS VALSTS MEŽI

AS SEB banka, kods UNLALV2X, konts LV10 UNLA 0003 0304 6754 4
AS Swedbank, kods HABALV22, konts LV82 HABA 0001 4070 5213 3

Izsniedzējs: AS "Latvijas valsts meži"

Izsniegšanas vieta: Silva

Izsniegšanas datums: 06.12.2012.

NOSACĪJUMI

1. Objekta apraksts

Teritorijas plānojuma objekts ir valsts meža zemes Alūksnes novadā, ko apsaimnieko Austrumvidzemes mežsaimniecības Melnupes un Mālupes meža iecirknis 39 348,3 ha lielā platībā, kā arī Ziemeļlatgales mežsaimniecības Žīguru iecirknis 11 230,2 ha lielā platībā.

2. Izmantošanas mērķi

2.1. Mežsaimniecībā izmantojamām teritorijām (meža zeme Meža likuma izpratnē, tai skaitā – purvi) plānojumā paredzēt sekojošus atļautos izmantošanas veidus :

Plānojumā paredzēt sekojošus atļautos izmantošanas veidus:

- *Mežsaimnieciskā izmantošana;*
- *kultivēto ogu audzēšana (lauksaimnieciskā izmantošana);*
- *Meža infrastruktūras objekti;*
- *Dabas aizsardzība;*
- *Rekreācija, tai skaitā medības, peldvietu ierīkošana;*
- *Zivju dīķi;*
- *Telšu laukums, atpūtas vieta;*
- *Derīgo izrakteņu (tai skaitā – pazemes ūdeņu) izpēte un ieguve;*
- *Vēja ģeneratori;*
- *Inženiertehniskās apgādes tīkli un objekti;*
- *Meža zemes transformācija/ atmežošana.*

2.2. Noteikt zemes izmantošanas mērķi 0201 „Zeme, uz kuras galvenā saimnieciskā darbība ir mežsaimniecība" atbilstoši sadalījumam pa kadastra vienībām:

Nr.p.k.	Kadastra vienības Nr.	Platība, ha (no LVM datu bāzes)	Piezīmes
1.	36420010028	905.1	
2.	36420020114	31.4	
3.	36420020225	14.6	
4.	36420030011	915.7	
5.	36420030012	1098.3	
6.	36420040089	424.9	
7.	36420040090	68.8	
8.	36420040420	35	
9.	36420050062	186.2	
10.	36420050063	130	

11.	36420050072	54.3	t.sk. 3.1ha **0401 Derīgo izrakteņu ieguves teritorijas.** Smilts-grants, smilts ieguve
12.	36420060106	71.8	
13.	36420060117	165.1	
14.	36420060398	13.6	
15.	36420080027	7.8	
16.	36420080028	41.7	
17.	36420080029	1174.4	
18.	36420080030	13.2	
19.	36420080038	14.5	
20.	36420080059	7.3	
21.	36420110080	100.8	
22.	36440030195	90.7	t.sk. 2.5ha **0401 Derīgo izrakteņu ieguves teritorijas.** Smilts ieguve
23.	36440030196	28.1	
24.	36440040001	51.8	
25.	36520020053	156.1	
26.	36520020054	186.3	
27.	36520020075	79.9	
28.	36520030064	3.2	
29.	36520030082	5.6	
30.	36520030095	673.8	
31.	36520030131	0.1	
32.	36520050149	14.3	
33.	36520050150	2.6	
34.	36520050151	2.8	
35.	36520050152	317.6	
36.	36560020032	343.2	
37.	36560020033	12.6	
38.	36560050049	1.9	
39.	36560050075	2	
40.	36560070035	1147.2	
41.	36560080125	4.2	
42.	36560080199	2.5	
43.	36560090095	97.7	
44.	36560100250	17.9	
45.	36560100290	9.8	
46.	36560100291	3.5	

47.	36560110055	552	t.sk. 2.5ha **0401 Derīgo izrakteņu ieguves teritorijas.**
48.	36560120042	487.1	
49.	36560120043	317.8	
50.	36560120044	371.2	
51.	36560130025	29.6	
52.	36560130033	880	
53.	36560130035	432.4	
54.	36560150002	1.1	
55.	36580020227	730.9	
56.	36580020312	37.8	
57.	36580020313	5	
58.	36580020316	7.3	
59.	36580020317	3.8	
60.	36580030228	688.6	
61.	36580040290	3551.8	
62.	36580040347	20.3	
63.	36580040348	8.7	
64.	36600040024	10.3	
65.	36680010070	1057.1	
66.	36680020140	9.8	
67.	36680020142	115.4	
68.	36680040013	2873	
69.	36680080065	905.8	
70.	36720020205	7.4	
71.	36740020186	73	
72.	36740020202	106.3	
73.	36740030057	1134	
74.	36740040030	565.3	
75.	36740040031	579.4	t.sk. 180.92ha **0401 Derīgo izrakteņu ieguves teritorijas.** Kūdras ieguve
76.	36740040075	9.1	
77.	36740050129	299.2	
78.	36740050143	0.2	
79.	36740050145	4.1	
80.	36740050161	15.2	
81.	36740060168	62	
82.	36740070054	2773.7	t.sk. 7.25ha **0302 - Fizisko un juridisko personu īpašumā vai**

			lietošanā esošo ūdeņu teritorijas
83.	36740070055	11.4	
84.	36740080001	1114.6	t.sk. 8.15ha **0302 - Fizisko un juridisko personu īpašumā vai lietošanā esošo ūdeņu teritorijas**
85.	36760010016	9.5	
86.	36760010032	7.6	
87.	36760010033	2.4	
88.	36760010042	11.5	
89.	36760010116	330.5	
90.	36760010149	8.2	
91.	36760010159	13.9	
92.	36760020001	29.1	
93.	36760020075	28.1	
94.	36760020078	653.9	
95.	36760020148	8.7	
96.	36760040002	22.4	
97.	36760040068	273.7	
98.	36760040069	72.2	
99	36760040107	2.1	
100.	36760040108	110.8	
101.	36760050178	62.1	
102.	36760070026	4.9	
103.	36760080067	111.8	
104.	36760080068	196.4	
105.	36760090022	11.2	
106.	36800010089	79.3	
107.	36800010200	23.7	
108.	36800060045	384.2	
109.	36800060047	961.6	
110.	36800060065	31.7	
111.	36800070388	118	
112.	36800080126	517.3	
113.	36800080163	54.2	
114.	36800090112	655.9	
115.	36880010161	33.7	
116.	36880010203	6.9	
117.	36880010206	29.8	
118.	36880040075	407.8	

119.	36940010009	2.2	
120.	36940010015	40.6	
121.	36940010016	205.5	
123.	36940010017	6.4	
124.	36940010018	9.9	
125.	36940010020	11.5	
126.	36940010022	8.3	
127.	36940020116	61	
128.	36940020256	73.6	
129.	36940020257	330.4	
130.	36940020258	2.7	
131.	36940020259	8.1	
132.	36940020260	25.9	
133.	36940040033	829.4	
134.	36940040034	227.5	
135.	36960030137	1321.4	
136.	36960030172	0.9	
137.	36960030174	204.2	
138.	36960040009	1151.2	
139.	36960050099	13.9	
140.	36960060014	54.5	
141.	36960060021	418.8	
142.	36960060022	0.4	
143.	36960060023	1.1	
144.	36960060024	105.6	
145.	36960070117	103.6	
146.	36960070138	29	
147.	36680050031	204.7	
148.	36680050032	311.5	
149.	36680050034	688.0	
150.	36680050047	5.0	
151.	36680090081	11.1	
152.	36680110041	1235.2	
153.	36680120002	2523.1	
154.	36680130083	2105.0	t.sk. 295.39ha **0401 Derīgo izrakteņu ieguves teritorijas.** Kūdras ieguve.
155.	36680150056	2290.9	
156.	36680160001	1796.7	

	Kopā:	50578.5 ha

2.3. Lauksaimniecībā izmantojamās teritorijas- plānojumā paredzēt arī sekojošus atļautos izmantošanas veidus:

- *lauksaimnieciskā izmantošana (tai skaitā kultivēto ogu audzēšana);*
- *Mežsaimnieciskā izmantošana;*
- *Rekreācija, tai skaitā peldvietu ierīkošana;*
- *Zivju dīķi;*
- *Meža infrastruktūras objekti;*
- *Telšu laukums, atpūtas vieta;*
- *Derīgo izrakteņu (tai skaitā – pazemes ūdeņu) izpēte un ieguve;*
- *Vēja ģeneratori;*
- *Inženiertehniskās apgādes tīkli un objekti.*
- *Citi izmantošanas veidi.*

- Lauksaimniecībā izmantojamās zemes transformācija meža zemēs pieļaujama normatīvajos aktos noteiktā kārtībā;

2.3.1. Noteikt zemes izmantošanas mērķi - 0101 Zeme, uz kuras galvenā saimnieciskā darbība ir lauksaimniecība:

Nr.p.k.	Kadastra vienības Nr.	Platība, ha (no LVM datu bāzes)	piezīmes
1.	36420020001	43.9	
2.	36420050037	27.7	
3.	36420080003	61.6	
4.	36440030073	17.3	
5.	36440010025	17	
6.	36740040066	66.5	
7.	36760070027	12	
	Kopā:	246ha	

2.4. Satiksmes infrastruktūras teritorijas

- Alūksnes novadā atrodas šādi uzņēmuma ceļi:

Nosaukums	Garums (km)
10.-12. kv	2.0
13. - 14. kv.	1.1
148. kv.	0.4
32.- 23.kv.	2.1
Anitenes 1	1.2
Apbraucamais ceļš	2.3
Āpšalu ceļš	1.8

Atslēgas ceļš	1.8
Baltā purva ceļš	1.9
Baltiņa ceļš	3.3
Balvu 11	2.4
Bāniša ceļš	1.3
Beja - Mazupe	3.7
Bērziņu ceļš	9.0
Deguma	11.2
Dzelzceļš	18.1
Dzeņi -Augstie kalni	3.5
Ezeriņi-Papardes stacija	2.7
Galdusila ceļš	0.6
Gobu ceļš	4.3
Grīvnieku ceļš	0.7
Ievednieks	1.7
Jasenici- Liepna	12.6
Jaunais ceļš	1.2
Jaunanna- Sāmaņi	6.6
Jaunis	1.8
Kara ceļš	2.2
Karabāzes ceļš	3.0
Krieviņu ceļš	0.5
Kūdras purva ceļš	1.7
Kūdupes ceļš	4.3
Ķikšu purva ceļš	2.0
Līči - Voguriņš	2.9
Līču ceļš	3.2
Maltu krajas ceļš	2.7
Mātesegle-Liepaskalnu piemineklis	9.9
Mednieku māja	0.6
Medņusalas ceļš	5.5
Melderīši - Cirakalns	1.2
Melnalkšņu ceļš	1.5
Mežtekas - Sitiņi	5.1
Mežvidu krusts - Šībais tilts	7.1
Micpapi - Rožukalns	2.9
Mišķu ceļš	2.3
Muratu ceļš	5.3
Otes sila ceļš	0.9
Pātraža ceļš	3.8
Plakstiņa ceļš	1.3
Ploskums - Mārtiņi	10.1
Priedes - Ķiploks	2.4
Puncene-Pļintovka	2.1
Puncenes atzars	0.7
Raktais ceļš - Maltu krauja	1.5
Rezeka - Strautiņi	1.7

Riestapurs - Kaijas	0.9
Salu meža ceļš	3.4
Silenieku karjera ceļš	0.2
Silgulda-Svilta	6.1
Silulejas - Mežvidu krusts	1.1
Skudrukakta ceļš	2.1
Sūnu saliņas ceļš	0.6
Šūpalu ceļš	1.8
Tornītis	1.6
Tupiks	4.0
Ubaga	0.9
Ulda ceļš	1.3
Vaidavas ezera ceļš	2.0
Vecais lieceļš	1.8
Vecsilinieku ceļš	2.6
Vīksnas pagr.-Svilta-Sofikalns	7.3
Visendorfa ceļš	2.6
Voitkas	1.1
Vorožas ceļš	4.7
Zāgadi -Jaunzāgadi	1.2
Zāgadu krusts - Dzeņi	1.8
Zagļu ceļš	1.3
Zālīšu ceļš	1.7
Ziemeri - Augure	8.5
Ziemeru purva ceļš	1.0
Zvirgzdiņu ceļš	0.6
Kaņepa līnija	2.3
Dzelzceliņš-Vancāna līnija	7.9
Ivočku līnija	2.8
Lipencs-Krievijas robeža	2.0
Naudaskalns-Ivočku līnija	2.2
Lipencs-Straujupe	3.4
Alņu taka	2.5
Tupiks	1.7
Rākovas ceļš	5.2
Sekača līnija	4.8
Kuprava-Žīguri	11.6
Lācīšu ceļš	2.4
Vancāna līnija	9.2
Jaunkantoris-Naudaskalns	4.7
Apvedceļš	5.3
Vārupes ceļš	13.0
Žīguru dzelzceliņš	7.5
Dzepuka līnija	3.1
Rākova-53 kv	2.6

- LVM plānotie autoceļi

Nosaukums	Garums (km)	Plānotie pasākumi
Akmenes ceļš	2.4	Būve
Akmeņrūča ceļš	5.1	Būve
Bāniša ceļš	4.5	Rekonstrukcija
Briednieku ceļš	1.7	Būve
Galdusila ceļš	0.8	Būve
Greizo tiltu līnija	1.5	Būve
Grīvnieku ceļš	2.5	Būve
Ievednieks	6.2	Būve
Karabāzes ceļš	6.2	Būve
Krustakmens	2	Būve
Krustasila ceļš	5.8	Būve
Laša ceļš	5	Būve
Polsu ceļš	0.8	Būve
Polšu ceļš	2.9	Būve
Riestapurvs-Kaijas	0.9	Rekonstrukcija
Sāmaņu grāvis	1.7	Būve
Šņore	2.7	Būve
Zāgadu krusts-Dzeņi	2.8	Rekonstrukcija
Popa ceļš	3.6	Būve
Ašusila ceļš	1.9	Būve
Ivočku līnija 2.posms	4.1	Būve
Igaunietes ceļš	1.4	Rekonstrukcija
Rākovas ceļš	5.2	Rekonstrukcija
Jura līnija	2.4	Būve
Dumbrāju līnija	1.1	Būve
Liepiņa ceļš	1.8	Būve
Kaņepa līnija 2.posms	2.9	Būve

- Plānotā meliorācija

Nosaukums	Platība, ha
Akaviņa 76-80	428
Āpšalu 179;180;201;202;257;258	196
Aurava 356-366;461-463	683
Bebrulīcis 57;66-69	400
Lāču dārzs 257;263;267;274;273;282;290;289;294;299;306;310;275;283;284;291;	820
Silgulda 82-112	794
Svilta 110-131	554
Tūcene 171;175;176;180;181	430
Vorožas upe 392-397;412	1466

Novada teritorijas plānotajā izmantošanā paredzēt, ka meža zemēs ir atļauta infrastruktūras objektu būvniecība un rekonstrukcija.
2.5. Alūksnes novada teritorijas plānotajā izmantošana paredzēt, ka LVM valdījumā esošajās zemēs ir atļauta lauksaimniecībā neizmantoto zemju apmežošana.

3. Derīgo izrakteņu ieguves teritorijas

- Plānojumā paredzēt sekojošus atļautos izmantošanas veidus:
  - *Derīgo izrakteņu ieguve (tai skaitā būvmateriālu izejvielu, kūdras, sapropeļa, saldūdens kaļķiežu, pazemes ūdeņu);*
  - *Ūdens objektu zeme (tai skaitā zivju dīķi);*
  - *Būves (pievedceļi u.c.), inženiertehniskās apgādes tīkli, kas nepieciešami derīgo izrakteņu ieguvei;*
  - *Citi izmantošanas veidi, pirms uzsākta derīgo izrakteņu ieguve.*
- Iespējamais derīgo izrakteņu atradnes **rekultivācijas veids** ir – sagatavot izstrādes teritoriju apmežošanai, ūdens krātuves izveidei, lauksaimniecībai - ilggadīgo kultivēto ogu stādījumu ierīkošanai.

- Ūdenssaimniecībā izmantojamā teritorija- plānojumā paredzēt arī sekojošus atļautos izmantošanas veidus:
  - *Ūdens uzkrāšana un novadīšana;*
  - *Sporta nodarbības, rekreācija un atpūta;*
  - *Zivju zveja (atbilstoši spēkā esošajiem normatīvajiem aktiem);*
  - *Derīgo izrakteņu (tai skaitā, sapropeļa, saldūdens kaļķiežu) ieguve, ja to pieļauj vides un dabas aizsardzības normatīvie akti.*

3.1. Kā esošās derīgo izrakteņu ieguves teritorijas sadaļā Teritorijas atļautā izmantošana noteikt:

- LVM valdījumā esošajā teritorijā ietilpstošās bieži sastopamo derīgo izrakteņu atradnes (tabula);

Karva	Smilts-grants un smilts	Alsviķu pagasts	36420050072
Lejupe	Smilts	Mālupes pagasts	36740050129
Strautiņi II laukums	Smilts	Annas pagasts	36440030195
Silenieki	Smilts	Jaunalūksnes pagasts	36560070035
Mežvidi	Smilts	Alsviķu, Zeltiņu pagasts	36940020257 36420080029

- Atbilstoši VSIA Latvijas Vides ģeoloģijas un meteoroloģijas centrs datu bāzē esošās informācijas, kā plānotās derīgo izrakteņu ieguves teritorijas noteikt:

Alsviķu pagastā:

Celmiņi	smilts
Rezaka 1988	smilts
Rezaka 1975	smilts
Zāgadi-Dzeņi	smilts
Zāgadi	smilts

Jaunalūksnes pagastā:

Tūcene 1982	smilts
Silenieki LĢ Alūksnes rajons	Smilts-grants

Zeltiņu pagastā:

Mežvidi	smilts

Ziemeru pagastā:

Silenieki	smilts
Ziemeri	Smilts-grants

- LVM valdījumā esošajā teritorijā ietilpstošās kūdras atradnes:

Nr. p.k.	Kūdras fonda Nr.	Atradnes nosaukums	Pagasts	Kadastra apz.	Patreizējā izmantošana
1.	2812	Sveķu	Veclaicenes	3688 001 0206 3688 001 0161	
2.	2825	Gailīšu ezera	Ziemera	3696 003 0137	
3.	2826	Kāmaņu	Mārkalnes	3676 002 0078	
4.	2867	Siliņu	Ziemera	3696 006 0021	
5.	2871	Isaku	Ziemera	3696 007 0138 3696 004 0069 3696 007 0117	
6.	2873	Mudenieku ezera	Mārkalnes	3676 004 0068	
7.	2876	Baltais	Mārkalnes	3676 001 0116	
8.	2916	Klajais	Alsviķu	3642 003 0012	
9.	2920	Rezaka	Alsviķu	3642 004 0089 3642 004 0090	
10.	2962	Zirnīšu	Jaunalūksnes	3656 002 0032	
11.	2963	Baltais	Jaunalūksnes	3656 011 0055	
12.	2964	Norietņu	Jaunalūksnes	3656 013 0035	

13.	2969	Nekļudovas	Liepnas/Pededzes	3668 001 0070 3680 008 0126	
14.	2980	Učū	Ilzenes	3652 002 0054	
15.	2982	Abriņa	Ilzenes	3652 002 0053	
16.	2983	Onti	Ilzenes	3652 002 0053	
17.	2985	Lielais	Zeltiņu	3694 002 0257	
18.	2986	Mežvidu	Ilzenes	3652 003 0095	
19.	2988	Dzeņu	Alsviķu	3642 008 0029	
20.	3020	Ķikšu (Lielais)	Mālupes	3674 004 0030 3674 004 0066	ilggadīgo kultivēto ogu stādījumi
21.	3025	Popēna	Liepnas	3668 004 0013	
22.	3029	Tērbates	Zeltiņu	3694 004 0034	
23.	3056	Grundes	Mālupes	3674 007 0054	
24.	3057	Silguldas	Mālupes/Liepnas	3674 004 0031 3668 013 0083	derīgo izrakteņu (kūdras) ieguve
25.	3059	Lāčukupču	Liepnas	3668 011 0041	
26.	3063	Samaņu	Jaunannas	3658 004 0290	
27.	3064	Zasula (Samaņu)	Jaunannas	3658 004 0290	
28.	3065	Mālupes	Mālupes	3674 008 0001	
29.	3066	Bludes	Liepnas	3668 016 0001	
30.	3970	Jaunkantora (Zodānu)	Liepnas	3668 015 0056	

- Visas būvmateriālu izejvielu, kūdras, sapropeļa atradnes, kur normatīvajos aktos noteiktā kārtībā ir akceptēti A un/vai N kategorijas krājumi un nav pretrunā ar citiem teritorijas izmantošanas noteikumiem.

3.2. LVM valdījumā/īpašumā esošajās platībās ir atļauta derīgo izrakteņu ieguve arī gadījumā, ja derīgo izrakteņu atradnes nav uzrādītas teritorijas plānojuma grafiskajā daļā, bet to pamato ar ģeoloģiskās izpētes datiem.

3.3. Meža zemei ir pieļaujama transformācija derīgo izrakteņu atradnes ierīkošanai, ievērojot normatīvajos aktos paredzēto kārtību.

4. Dabas aizsardzības prasības

Izstrādājot Alūksnes novada teritorijas plānojumu un plānojot zemes lietošanas mērķi, lūdzam ievērot normatīvajos aktos noteiktās un Valsts meža dienesta Meža valsts reģistrā ietvertās vides aizsardzības prasības Austrumvidzemes mežsaimniecības un Ziemeļlatgales mežsaimniecības valdījumā esošajās zemēs:

- aizliegta mežsaimnieciskā darbība mikroliegumos, kas izvietoti atbilstoši VMD izveidošanas lēmumiem;

- ierobežota saimnieciskā darbība Dabas liegumos „Zāgadu kalni", „Jaunanna", „Sofikalna meži", „Virguļicas meži", „Liepnas niedrāji", „Avotu mežs", „Baltais purvs", „Katlešu meži", „Kupravas liepu audze". Aizsargājamo ainavu apvidus „Veclaicene",
- citi ar normatīviem aktiem noteikti saimnieciskās darbības ierobežojumi.

5. Citas prasības

5.1. Jebkādas darbības plānojuma teritorijā, kas ietekmē LVM apsaimniekojamo teritoriju, mežaudzes vai ainavas stāvokli tajā, saskaņojamas ar AS „Latvijas valsts meži".

5.2. LVM apsaimniekojamo teritoriju izdalīt atsevišķi no pārējiem mežiem un kartēs atzīmēt zem mežu teritorijām (M1) . Teritorijās M1 paredzēt, ka resursu izmantošanā, infrastruktūras būvniecībā un citos ar mežsaimniecisko darbību saistītajos darbos pašvaldība nenosaka papildus nosacījumus esošajiem likumdošanā ietvertajiem nosacījumiem;

5.3. Neplānot un nenoteikt ierobežojumus, kā arī neveikt cita veida plānošanas aktivitātes, kuras var noteikt pagastu pašvaldību teritoriju attīstības plāni un citu institūciju plānojumi attiecībā uz uzņēmumam valdījumā un/vai īpašumā esošajām valsts meža zemēm, bez zemes tiesiskā valdītāja, AS „Latvijas valsts meži", saskaņojuma. Kā, piemēru, šeit var atzīmēt dažādu tūrisma taku, ugunskuru vietu utt., paredzēšanu valsts mežu platībās, kā rezultātā varētu tikt ierobežota uzņēmuma saimnieciskā darbība attiecīgajās teritorijās;

5.4. Teritorijas plānojuma grafisko daļu atzinuma saņemšanai iesniegt vektoru datu formātā (shp., vai dgn.).

Mežkopības vadītājs A.Čams

SASKAŅOTS:

*Austrumvidzemes mežsaimniecības mežsaimnieciskās plānošanas reģiona vadītāja*_____

*Austrumvidzemes mežsaimniecības ģeotelpisko risinājumu atbalsta speciālists*_____

*Austrumvidzemes mežsaimniecības vides plānošanas speciālists*_____

*LVM NI Nekustamo īpašumu vadītājs*_____ **Santa Briede**

4.1.15 Valsts kultūras pieminekļu aizsardzības inspekcija

LATVIJAS REPUBLIKA

ALŪKSNES NOVADA PAŠVALDĪBA

Reģistrācijas Nr.90000018622
DĀRZA IELĀ 11, ALŪKSNĒ, LV – 4301, TĀLRUNIS 64381496, FAKSS 64381150, e-pasts: dome@aluksne.lv
A/S „SEB banka", kods: UNLALV2X, budžeta konts: Nr.LV58UNLA0025004130335

Alūksnē

01.11.2012. Nr. ANP/1-35/12/2458

Valsts kultūras pieminekļu aizsardzības inspekcijai
Elektroniski: vkpai@mantojums.lv

Par Alūksnes novada teritorijas plānojuma izstrādi

Saskaņā ar Alūksnes novada domes 2012.gada 25.oktobra lēmumu Nr.352 „Par Alūksnes novada teritorijas plānojuma 2015.-2027.gadam izstrādes uzsākšanu", uzsākta jauna Alūksnes novada teritorijas plānojuma izstrāde.

Pamatojoties uz 16.10.2012. MK noteikumu Nr.711 „Noteikumi par pašvaldību teritorijas attīstības plānošanas dokumentiem" 51., 52.punktiem Alūksnes novada dome lūdz sagatavot un izsniegt nosacījumus teritorijas plānojuma izstrādei. Lūdzam norādīt kontaktpersonu teritorijas plānojuma izstrādes gaitā radušos jautājumu precizēšanai.

Ar Alūksnes novada domes lēmumu var iepazīties pašvaldības interneta mājas lapā www.aluksne.lv sadaļā Normatīvie akti un dokumenti – Teritorijas plānojumi.

Pašvaldības izpilddirektore J.ČUGUNOVA

Māsēna 64381487
aivita.masena@aluksne.lv

LATVIJAS REPUBLIKA

VALSTS KULTŪRAS PIEMINEKĻU AIZSARDZĪBAS INSPEKCIJA

Reģ. Nr. 90000038351, M.Pils ielā 17/19/21, Rīgā, LV-1050, Tel.: +371 67229272, Fakss: +371 67228808, E-pasts: vkpai@mantojums.lv

Rīgā

F. Līcim: darbam.
05.12.2012.

03.12.2012. Nr.06-11/2480
Uz 01.11. 2012. Nr. APN/1-35/12/2458
(reģ. VKPAI 01.11.2012. Nr.6219)

Alūksnes novada pašvaldībai
Dārza ielā 11. Alūksnē,
LV-4301

Nosacījumi Alūksnes novada teritorijas plānojuma (2015-2027) izstrādei

Valsts kultūras pieminekļu aizsardzības inspekcijā (turpmāk tekstā - Inspekcija) ir izskatīts Jūsu iesniegums par nosacījumu sniegšanu Alūksnes novada teritorijas plānojuma izstrādei.

Saskaņā ar MK 16. 10. 2012. noteikumu Nr.711 *Noteikumi par pašvaldību teritorijas attīstības plānošanas dokumentiem* 53. punktu Inspekcija sagatavojusi tās rīcībā esošo informāciju par Alūksnes novadā esošajiem kultūras pieminekļiem un sniedz nosacījumus un ieteikumus novada teritorijas plānojuma izstrādei.

1. INFORMĀCIJA.

1.1. Alūksnes novadā atrodas 227 nekustami kultūras pieminekļi – objekti, kas iekļauti spēkā esošajā valsts aizsargājamo kultūras pieminekļu sarakstā, kuru 29.10.1998. apstiprinājusi LR Kultūras ministrija ar rīkojumu Nr. 128. Novada teritorijā atrodas 244 valsts aizsargājamie kultūtas pieminekļi, no tiem - 82 arheoloģijas, 146 arhitektūras, 14 mākslas, 1 pilsētbūvniecības un 1 vēstures piemineklis (pielikumā - izraksts no valsts aizsargājamo kultūras pieminekļu reģistra).

1.2. Plānojot teritorijas izmantošanu vai paredzot jebkāda veida saimniecisko darbību kultūras pieminekļos vai to aizsardzības zonās, saistoši sekojoši normatīvie akti:

- Likums *Par kultūras pieminekļu aizsardzību;*
- MK 26.08.2003. noteikumi Nr. 474 *Noteikumi par kultūras pieminekļu aizsardzību, izmantošanu, restaurāciju un vidi degradējoša objekta statusa piešķiršanu;*
- citi normatīvie akti, kuros ietverti kultūras pieminekļu aizsardzības jautājumi.

1.3. Saskaņā ar likuma *Par kultūras pieminekļu aizsardzību* 23. pantu un *Aizsargjoslu likuma* 8. pantu aizsardzības zona ap valsts aizsargājamiem kultūras pieminekļiem lauku teritorijās noteikta ne mazāk par 500m, pilsētās – ne mazāk par 100m, ja aizsardzības zona nav noteikta īpaši. Ja nekustams mākslas piemineklis atrodas ēkas vai būves iekštelpās, tam

SAŅEMTS
Alūksnes novada pašvaldībā
Datums 05.12.2012.
Nr. ANP/1-35/12/4052
Lietas Nr.

aizsardzības zona nav jānosaka. Jebkuru saimniecisko darbību kultūras pieminekļa aizsardzības zonā un drīkst veikt tikai ar Inspekcijas atļauju.

1.4. Inspekcija ir uzsākusi darbu kultūras pieminekļu teritoriju precizēšanā, ņemot vērā VZD datu publicēšanas portālā www.kadastrs.lv pieejamo informāciju. Plānojuma izstrādes gaitā, sadarbībā ar Inspekcijas struktūrdaļu speciālistiem, iespējama kultūras pieminekļu teritoriju precizēšana.

2. NOSACĪJUMI.

2.1. Kultūras pieminekļu un to aizsardzības zonu teritorijās nav plānojama tāda saimnieciskā darbība, kas var iznīcināt kultūras pieminekli vai mazināt kultūras pieminekļu un kultūrvēsturiskās ainavas vērtību. Tās ir rūpnieciskas ražošanas vai jauktas darījumu apbūves teritorijas, kas saistās ar liela apjoma noliktavu tipa ēku būvniecību, jaunas daudzstāvu dzīvojamo māju apbūves teritorijas, kā arī derīgo izrakteņu ieguves teritorijas. Saimnieciskā darbība kultūras pieminekļu aizsardzības zonā plānojama, saglabājot kultūras piemineklim atbilstošo vidi, kā arī nodrošinot pieminekļa vizuālo uztveri.

2.2. Arheoloģisko pieminekļu teritorijās nav plānojama jaunu objektu būvniecība un ar zemes reljefa pārveidojumiem saistīti darbi – smilts vai grants karjeri;

2.3. Teritorijas plānojuma teksta daļā (paskaidrojuma rakstā) ietverama informācija:

2.3.1. par kultūras mantojumu Alūksnes novadā kopumā;

2.3.2. par valsts aizsargājamiem nekustamiem kultūras pieminekļiem: to uzskaitījums, raksturojums, informācija par pieminekļa pašreizējo stāvokli un saglabāšanas pasākumiem. Aprakstu vēlams papildināt ar aktuālu objektu raksturojošu foto attēlu.

2.5. Grafiskajā daļā ar apzīmējumiem un numerāciju uzrādāmi nekustamie kultūras pieminekļi un aizsardzības zonas ap tiem. Grafiskajam materiālam pievienojams skaidrojums (eksplikācija) ar katra pieminekļa nosaukumu un valsts aizsardzības numuru.

2.6. Teritorijas izmantošanas un apbūves noteikumos:

2.6.1. ietveramas prasības kultūras pieminekļu aizsardzībai un izmantošanai;

2.6.2. norādāms, kādi aprobežojumi ievērojami kultūras pieminekļu aizsardzības zonās, tajā skaitā attiecībā uz zemes gabalu robežu pārkārtošanu, būtiskiem kultūrvēsturiskās ainavas pārveidojumiem.

2.6.3. ietveramas prasības kultūrvēsturiski vērtīgu ēku, stādījumu un ainavu apsaimniekošanai;

2.6.5. atsevišķā sadaļā ietverami pilsētbūvniecības pieminekļa teritorijā esošo vēsturisko ēku fasāžu apdares renovācijas, logu nomaiņas, fasāžu un jumta siltināšanas, kā arī jumtu iesegumu nomaiņas metodikas principi atbilstoši Ministru kabineta 1997. gada 1. aprīļa noteikumu Nr. 112 *Vispārīgie būvnoteikumi* $40.^{2}7.$ punktam.

2.6.6. atsevišķā sadaļā ietveramas prasības novada nozīmes kultūrvēsturisko objektu aizsardzībai un izmantošanai, ja šādi objekti ir pašvaldībā noteikti.

3. IETEIKUMI.

3.1. Teritorijas plānojuma izstrādes gaitā ap kultūras pieminekļiem var izstrādāt individuālas aizsardzības zonas, ņemot vērā konkrētā pieminekļa atrašanās vietu, tā ainavisku uztveri un iespējamās ārējās vizuālās ietekmes. Atbilstoši konkrētai situācijai dabā izstrādāta aizsardzības zona ap pieminekli ļautu racionālāk plānot teritorijas izmantošanu un precizēt ar kultūras pieminekļa aizsardzību saistītos apgrūtinājumus.

Individuālās aizsardzības zonas izstrādājamas atbilstoši MK 19.07.2003. noteikumiem Nr. 392 *Kultūras pieminekļu aizsargjoslu (aizsardzības zonu) noteikšanas metodika.*

3.2. Ieteicams apzināt un teritorijas plānojumā uzrādīt novada nozīmes kultūrvēsturiskus objektus un teritorijas, kam piemīt kultūrvēsturiska vērtība - ēkas, kultūrvēsturisku norišu vietas, ainaviski vērtīgas kultūrvēsturiskās vides un dabas teritorijas, kas nav iekļautas spēkā esošajā Valsts aizsargājamo kultūras pieminekļu sarakstā. Plānojot objektiem piemērotu izmantošanu, paredzēt tos iesaistīt teritorijas kultūras potenciāla papildināšanā un pilnveidošanā. Šādu objektu saglabāšana, aizsardzība un izmantošana regulējama pašvaldības līmenī.

3.3. Jautājumos par kultūrvēsturisko mantojumu plānojamā teritorijā iesakām konsultēties ar Vidzemes reģionālo nodaļu (tālr.64123834), bet jautājumos par kultūras pieminekļu teritorijas precizēšanu – ar Inspekcijas Arheoloģijas un vēstures daļu un Arhitektūras daļu (tālr.67229272)

Pielikumā: Alūksnes novada nekustamo kultūras pieminekļu saraksts, izraksts no valsts aizsargājamo kultūras pieminekļu reģistra, uz 26 lappusēm.

Inspekcijas vadītāja vietniece V. Mačiņa

E. Ziediņa
I.Kokina
67229272
inguna.kokina@mantojums.lv

koordinātās

2012.11.21.

Alūksnes novada nekustamie kultūras pieminekļi

Aizsardz. Nr.	Vērtības grupa	Pieminekļa veids [*- kustams piem.]	Pieminekļa nosaukums	Atrašanās vieta	Pieminekļa datējums	Kadastra apzīmējums	Pieminekļa teritorija apstiprināta	Individuālā aizsardzības zona apstiprināta
8339	Valsts nozīmes	Vēsture	Šaursliežu dzelzceļa līnija Alūksne-Gulbene	Alūksnes novads no Alūksnes stacijas līdz rajona robežai	1903.			
138	Valsts nozīmes	Arheoloģija	Asaru senkapi	Alūksnes novads, Alsviķu pagasts pie Asariem, Indzera ezera Z krastā		3642 013 0108		
141	Valsts nozīmes	Arheoloģija	Celensku pilskalns	Alūksnes novads, Alsviķu pagasts pie Celenskiem		3642 011 0007 3642 011 0151		
147	Valsts nozīmes	Arheoloģija	Spīdzenieku pilskalns	Alūksnes novads, Alsviķu pagasts pie Senpilīm		3642 006 0165		
149	Valsts nozīmes	Arheoloģija	Žīguru senkapi (Miroņu kalniņš)	Alūksnes novads, Alsviķu pagasts pie Žīguriem, Bērtiņu ezera Z krastā		3642 006 0358		
151	Valsts nozīmes	Arheoloģija	Rebeņu senkapi (Kapu kalns)	Alūksnes novads, Alsviķu pagasts Rebeņos pie Miškām		3642 012 0015 3642 012 0027		
152	Valsts nozīmes	Arheoloģija	Ambrozu senkapi	Alūksnes novads, Alsviķu pagasts starp Ambroziem un Cerkaziem		3642 015 0030		
153	Valsts nozīmes	Arheoloģija	Sprūšu Jāņa kalns - kulta vieta	Alūksnes novads, Alsviķu pagasts starp Atmatām un Sprūšiem		3642 006 0082		
155	Valsts nozīmes	Arheoloģija	Jaunlaiviņu senkapi (Kapu kalns)	Alūksnes novads, Alsviķu pagasts starp Graudiem un Vējiņiem, Alsviķu - Strautiņu lielceļa malā		3642 006 0190		
156	Valsts nozīmes	Arheoloģija	Pidiķu senkapi	Alūksnes novads, Alsviķu pagasts pie Pīdīķiem Galdasilā		3642 005 0063		

1

Aizsardz. Nr.	Vērtības grupa	Pieminekļa veids [*-kustams piem.]	Pieminekļa nosaukums	Atrašanās vieta	Pieminekļa datējums	Kadastra apzīmējums	Pieminekļa teritorija apstiprināta	Individuālā aizsardzības zona apstiprināta
139	Vietējās nozīmes	Arheoloģija	Atmiņu senkapi	Alūksnes novads, Alsviķu pagasts pie Atmiņām		3642 013 0049		
140	Vietējās nozīmes	Arheoloģija	Burtnieku Jāņa kalns - kulta vieta	Alūksnes novads, Alsviķu pagasts pie Burtniekiem		3642 013 0147		
142	Vietējās nozīmes	Arheoloģija	Ķesteru senkapi	Alūksnes novads, Alsviķu pagasts pie Ķesteriem		3642 014 0011		
144	Vietējās nozīmes	Arheoloģija	Lielmucenieku senkapi (Kapu kalniņš)	Alūksnes novads, Alsviķu pagasts pie Lielmuceniekiem un Mētrām		3642 009 0054		
145	Vietējās nozīmes	Arheoloģija	Vikutu senkapi (Kapu kalniņš)	Alūksnes novads, Alsviķu pagasts pie Ošiem (Vikutiem)		3642 006 0336		
148	Vietējās nozīmes	Arheoloģija	Zušu senkapi	Alūksnes novads, Alsviķu pagasts pie Zušiem		3642 002 0085		
150	Vietējās nozīmes	Arheoloģija	Putreņu senkapi	Alūksnes novads, Alsviķu pagasts Putreņos pie Ģērmaņiem		3642 006 0124		
154	Vietējās nozīmes	Arheoloģija	Medņu Jāņa kalns - kulta vieta	Alūksnes novads, Alsviķu pagasts starp bij. Medņiem un Mūrniekiem		3642 008 0007		
2660	Valsts nozīmes	Arhitektūra	"Stāmeru" saiešanas nams	Alūksnes novads, Alsviķu pagasts Stāmeros	19./20.gs.	3642 006 0228		
2615	Vietējās nozīmes	Arhitektūra	Alsviķu muižas apbūve	Alūksnes novads, Alsviķu pagasts Alsviķu muižā	19. gs. 2.p.	3642 006 0008 001 3642 006 0058 001 3642 006 0058 002 3642 006 0146 3642 006 0203 001 3642 006 0388 3642 006 0465 001	Skola tag. vūsnica zob. ārsts muiž. kūts pien otava parks pien pog.	

Aizsardz. Nr.	Vērtības grupa	Piemineklja veids [*- kustams piem.]	Piemineklja nosaukums	Atrašanās vieta	Piemineklja datējums	Kadastra apzīmējums	Piemineklja teritorija apstiprināta	Individuālā aizsardzības zona apstiprināta
2624	Vietējās nozīmes	Arhitektūra	Buliņa pusmuižas apbūve	Alūksnes novads, Alsviķu pagasts Buliņa pusmuižā	19. gs. v.	3642 013 0014 001 3642 013 0014 003 3642 013 0125		
2640	Vietējās nozīmes	Arhitektūra	Krāgaskalna muižas apbūve	Alūksnes novads, Alsviķu pagasts Krāgaskalna muižā	19. gs. v.	3642 007 0037 3642 007 0050 001 3642 007 0050 004 3642 007 0051 002 3642 007 0052		
2645	Vietējās nozīmes	Arhitektūra	Nēķenu pusmuižas apbūve	Alūksnes novads, Alsviķu pagasts Nēķenu pusmuižā	19. gs. 1.p.	3642 013 0005 001 3642 013 0073 001 3642 013 0074 001 3642 013 0074 002		
2653	Vietējās nozīmes	Arhitektūra	Rēzakas muižas apbūve	Alūksnes novads, Alsviķu pagasts Rēzakas muižā	18. gs. b. 19. gs. s. 19. gs. b.	3642 004 0011 3642 004 0011 001 3642 004 0011 003 3642 004 0011 004 3642 004 0020 3642 004 0020 002 3642 004 0064 3642 004 0064 001 3642 004 0092 3642 004 0126 3642 004 0126 001 3642 004 0126 002		
2661	Vietējās nozīmes	Arhitektūra	Tūjas muižas apbūve	Alūksnes novads, Alsviķu pagasts Tūjas muižā	19. gs. v.	3642 010 0010 001 3642 010 0010 004 3642 010 0077 004		
2618	Vietējās nozīmes	Arhitektūra	Kalpu māja	Alūksnes novads, Alsviķu pagasts Alsviķu muižā	19. gs. 2.p.	3642 006 0058 001		

3

Aizsardz. Nr.	Vērtības grupa	Piemineklja veids [*-kustams piem.]	Piemineklja nosaukums	Atrašanās vieta	Piemineklja datējums	Kadastra apzīmējums	Piemineklja teritorija apstiprināta	Individuālā aizsardzības zona apstiprināta
2620	Vietējās nozīmes	Arhitektūra	Kalte	Alūksnes novads, Alsviķu pagasts Alsviķu muižā	19. gs. 2.p.	3642 006 0465 001		
2619	Vietējās nozīmes	Arhitektūra	Kūts	Alūksnes novads, Alsviķu pagasts Alsviķu muižā	1846.	3642 006 0146		
2617	Vietējās nozīmes	Arhitektūra	Muižkunga māja	Alūksnes novads, Alsviķu pagasts Alsviķu muižā	19. gs. 2.p.	3642 006 0008		
2621	Vietējās nozīmes	Arhitektūra	Pagrabs	Alūksnes novads, Alsviķu pagasts Alsviķu muižā	19. gs. 2.p.	3642 006 0058 003 3642 006 0058 004		
2623	Vietējās nozīmes	Arhitektūra	Parks	Alūksnes novads, Alsviķu pagasts Alsviķu muižā,vieta ZA virzienā 30 m no ceļa Rezaka- Alūksne un Strautiņu ceļa krustojuma; ZA virziens gar ceļa A malu, 400m. DA virziens gar ceļa D malu, 250 m. DR virziens līdz sadurvietai ar ceļu, 160 m. DA virziens gar ceļa Z malu, 50 m. 350 m gara līnija DR, R virzienā, 30m attālumā no Alūksnes - Rezakas ceļa Z puses līdz Srautiņu ceļam. Piezīme: attālumi metros uzrādīti ar pieļaujamo kļūdu +/- 10 m	19. gs. 2.p.	3642 006 0008 3642 006 0388 3642 006 0407 3642 006 0435		
2616	Vietējās nozīmes	Arhitektūra	Pils	Alūksnes novads, Alsviķu pagasts Alsviķu muižā	1888. -1898.	3642 006 0008 002		
2622	Vietējās nozīmes	Arhitektūra	Smēde - ratnīca	Alūksnes novads, Alsviķu pagasts Alsviķu muižā	19. gs. b.	3642 006 0146		
2627	Vietējās nozīmes	Arhitektūra	Kūts	Alūksnes novads, Alsviķu pagasts Buliņa pusmuižā	19. gs. 2.p.	3642 013 0125		
2628	Vietējās nozīmes	Arhitektūra	Pagrabs	Alūksnes novads, Alsviķu pagasts Buliņa pusmuižā	1848.	3642 013 0114		

4

Aizsardz. Nr.	Vērtības grupa	Pieminekļa veids [*- kustams piem.]	Pieminekļa nosaukums	Atrašanās vieta	Pieminekļa datējums	Kadastra apzīmējums	Pieminekļa teritorija apstiprināta	Individuālā aizsardzības zona apstiprināta
2626	Vietējās nozīmes	Arhitektūra	Klēts	Alūksnes novads, Alsviķu pagasts Buliņa pusmuižā	19. gs. 2.p.	3642 013 0114 003		
2625	Vietējās nozīmes	Arhitektūra	Dzīvojamā ēka	Alūksnes novads, Alsviķu pagasts Buliņa pusmuižā	19. gs. 2.p.	3642 013 0114 001		
2635	Vietējās nozīmes	Arhitektūra	Stallis	Alūksnes novads, Alsviķu pagasts Karvas muižā	1850.	3642 002 0022 001		
2637	Vietējās nozīmes	Arhitektūra	Magazīna	Alūksnes novads, Alsviķu pagasts Karvas muižā	19. gs.	3642 002 0149 001		
2631	Vietējās nozīmes	Arhitektūra	Pārvaldnieka māja	Alūksnes novads, Alsviķu pagasts Karvas muižā	19. gs. 1.p.	3642 002 0059 001		
2641	Vietējās nozīmes	Arhitektūra	Pārvaldnieka māja	Alūksnes novads, Alsviķu pagasts Krāgaskalna muižā	19. gs. v.	3642 007 0050 001		
2644	Vietējās nozīmes	Arhitektūra	Kūts - šķūnis	Alūksnes novads, Alsviķu pagasts Krāgaskalna muižā	1846.	3642 007 0050 004 3642 007 0051 001		
2643	Vietējās nozīmes	Arhitektūra	Kūts ar slēgto pagalmu	Alūksnes novads, Alsviķu pagasts Krāgaskalna muižā	19. gs. v.	3642 007 0037 3642 007 0052		
2648	Vietējās nozīmes	Arhitektūra	Kalpu māja	Alūksnes novads, Alsviķu pagasts Nēķenu pusmuižā	1848.	3642 013 0074 002		
2650	Vietējās nozīmes	Arhitektūra	Klēts	Alūksnes novads, Alsviķu pagasts Nēķenu pusmuižā	19. gs. v.	3642 013 0074 002		
2651	Vietējās nozīmes	Arhitektūra	Labības šķūnis	Alūksnes novads, Alsviķu pagasts Nēķenu pusmuižā	19. gs. v.	3642 013 0074		

5

Aizsardz. Nr.	Vērtības grupa	Piemineklja veids [*-kustams piem.]	Piemineklja nosaukums	Atrašanās vieta	Piemineklja datējums	Kadastra apzīmējums	Piemineklja teritorija apstiprināta	Individuālā aizsardzības zona apstiprināta
2649	Vietējās nozīmes	Arhitektūra	Magazīna, vēlāk smēde	Alūksnes novads, Alsviķu pagasts Nēķenu pusmuižā	19. gs. v.	3642 013 0005 001		
2652	Vietējās nozīmes	Arhitektūra	Stallis	Alūksnes novads, Alsviķu pagasts Nēķenu pusmuižā	19. gs. v.	3642 013 0078		
2647	Vietējās nozīmes	Arhitektūra	Stārasta mājas klēts	Alūksnes novads, Alsviķu pagasts Nēķenu pusmuižā	1855.	3642 013 0074 001		
2658	Vietējās nozīmes	Arhitektūra	Saimniecības ēka ar pagrabu	Alūksnes novads, Alsviķu pagasts Rēzakas muižā	19. gs. v.	3642 004 0126 002		
2654	Vietējās nozīmes	Arhitektūra	Pārvaldnieka māja	Alūksnes novads, Alsviķu pagasts Rēzakas muižā	19. gs. s.	3642 004 0064 001		
2656	Vietējās nozīmes	Arhitektūra	Klēts, vēlāk dzīvojamā ēka	Alūksnes novads, Alsviķu pagasts Rēzakas muižā	18./19. gs. 1956.	3642 004 0126 001		
2657	Vietējās nozīmes	Arhitektūra	Kūts	Alūksnes novads, Alsviķu pagasts Rēzakas muižā	19. gs. v.	3642 004 0092		
2662	Vietējās nozīmes	Arhitektūra	Dzīvojamā ēka	Alūksnes novads, Alsviķu pagasts Tūjas muižā	19. gs. v.	3642 010 0077 001		
2664	Vietējās nozīmes	Arhitektūra	Rija - šķūnis	Alūksnes novads, Alsviķu pagasts Tūjas muižā	19. gs. v.	3642 010 0010 004		
2663	Vietējās nozīmes	Arhitektūra	Kalpu māja	Alūksnes novads, Alsviķu pagasts Tūjas muižā,Dzidrajos	19. gs. v.	3642 010 0010 001		
159	Valsts nozīmes	Arheoloģija	Cepurītes salas apmetne	Alūksnes novads, Alūksne Alūksnes ezera Cepurītes salā		3601 008 6603		

6

Aizsardz. Nr.	Vērtības grupa	Piemineklja veids [*-kustams piem.]	Piemineklja nosaukums	Atrašanās vieta	Piemineklja datējums	Kadastra apzīmējums	Piemineklja teritorija apstiprināta	Individuālā aizsardzības zona apstiprināta
160	Valsts nozīmes	Arheoloģija	Tempļa kalns - pilskalns ar apmetni	Alūksnes novads, Alūksne Alūksnes ezera Kapsētas pussalā		3601 007 0501		
157	Valsts nozīmes	Arheoloģija	Alūksnes viduslaiku pils	Alūksnes novads, Alūksne Alūksnes ezera Pilssalā		3601 016 1301		
161	Vietējās nozīmes	Arheoloģija	Alūksnes apmetne	Alūksnes novads, Alūksne Alūksnes ezera krastā, Mellumā		3601 001 0412 3601 001 0441		
158	Vietējās nozīmes	Arheoloģija	Pils salas viduslaiku kapsēta un viduslaiku nocietinājums	Alūksnes novads, Alūksne Alūksnes ezera Pilssalā		3601 016 1301		
162	Vietējās nozīmes	Arheoloģija	Kanceles kalniņš (Baznīcas kalniņš) - kulta vieta	Alūksnes novads, Alūksne Pils un Miera ielu stūrī		3601 006 1019		
2665	Valsts nozīmes	Arhitektūra	Alūksnes pilsdrupas	Alūksnes novads, Alūksne Alūksnes ezera Pilssalā	1342. -1702.	3601 016 1301		

7

Aizsardz. Nr.	Vērtības grupa	Piemineklja veids [*- kustams piem.]	Piemineklja nosaukums	Atrašanās vieta	Piemineklja datējums	Kadastra apzīmējums	Piemineklja teritorija apstiprināta	Individuālā aizsardzības zona apstiprināta
2666	Valsts nozīmes	Arhitektūra	Parks	Alūksnes novads, Alūksne Alūksnes muižā starp Pils ielu un ezera krastu,O. Vācieša un Pils ielas stūris. D, DA gar O. Vācieša ielas ZA malu, 470 m. Z virziens līdz ēkas DA stūrim. Virziens gar ēkas D sienu. Z, ZA virziens līdz Pils ielai, 110 m. Z virziens gar Krājbankas (bij. Palmu mājas) žoga R malu. A virziens gar Krājbankas (bij. Palmu mājas) žoga Z malu. D virziens gar Krājbankas (bij. Palmu mājas) žoga A malu līdz Pils ielai. DA virziens gar Pils ielas Z malu, 60 m. ZA virziens gar žoga R malu, 130 m. DA virziens gar žoga Z malu šķērsojot Vējkalna ielu, 160 m. ZA virziens šķērsojot Vējkalna ielu, 100 m. A virziens gar privāto saimniecību žogu Z malu, 150 m. DA virziens, 150 m. ZA virziens, 100 m. Z virziens gar kara bāzes žoga R malu,110 m. R virziens gar kara bāzes žoga D malu, 60 m . Z virziens gar kara bāzes žoga R malu līdz Alūksnes ezera krastam. R virziens gar Alūksnes ezera krastu līdz grāvim, 1000 m. R virziens gar grāvja D malu līdz O. Vācieša ielai, 140 m. D virziens gar O. Vācieša ielas A malu līdz Pils ielai. Piezīme: attālumi metros uzrādīti ar pieļaujamo kļūdu +/- 10 m	18. gs. 2.p. - 19. gs.	3601 028 4301 3601 028 4304 3601 028 4305 3601 029 3723		
2671	Valsts nozīmes	Arhitektūra	Mauzolejs	Alūksnes novads, Alūksne Alūksnes muižas parkā	1831.	3601 029 3723		
2668	Valsts nozīmes	Arhitektūra	Aleksandra paviljons	Alūksnes novads, Alūksne Alūksnes muižas parkā	18. gs. b.	3601 029 3723		
2669	Valsts nozīmes	Arhitektūra	Eola templis	Alūksnes novads, Alūksne Alūksnes muižas parkā	18. gs. 2.p.	3601 029 3723		
2673	Valsts nozīmes	Arhitektūra	Paviljons - rotonda	Alūksnes novads, Alūksne Alūksnes muižas parkā, Alūksnes ezera Kapsētas pussalā Tempļa kalnā	1805. -1807.	3601 007 0501		

8

Aizsardz. Nr.	Vērtības grupa	Piemineklja veids [*-kustams piem.]	Piemineklja nosaukums	Atrašanās vieta	Piemineklja datējums	Kadastra apzīmējums	Piemineklja teritorija apstiprināta	Individuālā aizsardzības zona apstiprināta
2667	Vietējās nozīmes	Arhitektūra	Akmens tilts	Alūksnes novads, Alūksne Alūksnes muižas parkā	18. gs. b.	3601 028 4304		
2672	Vietējās nozīmes	Arhitektūra	Obelisks Fitinghofam	Alūksnes novads, Alūksne Alūksnes muižas parkā	1799.	3601 029 3723		
2670	Vietējās nozīmes	Arhitektūra	Kolonāde	Alūksnes novads, Alūksne Alūksnes muižas parkā	19. gs. b.	3601 028 4305		
7424	Valsts nozīmes	Pilsētbūvniecība	Alūksnes pilsētas vēsturiskais centrs	Alūksnes novads, Alūksne Alūksnes parka robeža no vietas Alūksnes ezera krastā 90 m uz A no granīta obeliska, Rijukalna iela, Pils iela, VTU "Vidlatauto" R žogs, Ojāra Vācieša iela, Ojāra Vācieša ielas 8.nams, Pils ielas 70.nams, Pils iela, Dzirnavu iela, VEF filiāles A žogs, ezera R, tālāk līnija Z-virzienā līdz Miera ielai gar 10. nama R pusi, Miera ielas apbūve no 13. līdz 19. namam, ietverot 5a., 15b., 17a., 17b., 17c.namus, Miera iela ar turpinājumu gar kapsētu līdz galam, līnija DA virzienā līdz ezeram, līnija D virzienā pāri ezeram līdz krastam 90 m uz A no granīta obeliska	19.gs.			
2687	Valsts nozīmes	Arhitektūra	Banka	Alūksnes novads, Alūksne, Brūža iela 1	1927. -1931.	3601 015 2601 001		
2688	Vietējās nozīmes	Arhitektūra	Dzīvojamā ēka	Alūksnes novads, Alūksne, Brūža iela 4	19. gs. b. 20. gs. s.	3601 015 2710 003		

9

Aizsardz. Nr.	Vērtības grupa	Pieminekļa veids [*- kustams piem.]	Pieminekļa nosaukums	Atrašanās vieta	Pieminekļa datējums	Kadastra apzīmējums	Pieminekļa teritorija apstiprināta	Individuālā aizsardzības zona apstiprināta
2678	Valsts nozīmes	Arhitektūra	Alūksnes muižas apbūve	Alūksnes novads, Alūksne, Brūža iela 7 Alūksnes novads, Alūksne, Ojāra Vācieša iela 2a Alūksnes novads, Alūksne, Ojāra Vācieša iela 8 Alūksnes novads, Alūksne, Parka iela 2 Alūksnes novads, Alūksne, Pils iela 29 Alūksnes novads, Alūksne, Pils iela 33 Alūksnes novads, Alūksne, Pils iela 70 Alūksnes novads, Alūksne, Pils iela 74	18. gs. v. 18. gs. b. 19. gs.	3601 001 0428 001 3601 009 3508 3601 009 3509 001 3601 012 2210 003 3601 013 2422 001 3601 015 2601 3601 015 2610 001 3601 015 2612 001 3601 015 2613 3601 015 2701 001 3601 015 2702 3601 015 2704 3601 015 2705 3601 015 2709 001 3601 015 2711 016 3601 015 2715 3601 017 3920 001 3601 018 3323 001 3601 021 3115 001 3601 023 3601 3601 026 4128 001 3601 029 3701 3601 040 1242 001		
2679	Vietējās nozīmes	Arhitektūra	Brūzis, vēlāk saviesīgās biedrības nams	Alūksnes novads, Alūksne, Brūža iela 7 Alūksnes muižā	19. gs. b. 1927. -1929.	3601 015 2612 001		
2689	Valsts nozīmes	Arhitektūra	Ģimnāzija	Alūksnes novads, Alūksne, Glika iela 10	1938.	3601 012 2210 003		
2690	Vietējās nozīmes	Arhitektūra	Alūksnes pareizticīgo baznīca	Alūksnes novads, Alūksne, Helēnas iela 56	1895.	3601 022 3463 001		
2691	Vietējās nozīmes	Arhitektūra	Dzīvojamā ēka	Alūksnes novads, Alūksne, Jāņkalna iela 8	19. gs. b. - 20. gs. s.	3601 013 2422 001		

10

Aizsardz. Nr.	Vērtības grupa	Piemineklja veids [*-kustams piem.]	Piemineklja nosaukums	Atrašanās vieta	Piemineklja datējums	Kadastra apzīmējums	Piemineklja teritorija apstiprināta	Individuālā aizsardzības zona apstiprināta
2692	Vietējās nozīmes	Arhitektūra	Dzīvojamā ēka	Alūksnes novads, Alūksne, Jāņkalna iela 25	20. gs. s.	3601 022 3435 001		
2693	Vietējās nozīmes	Arhitektūra	Vecā ģimnāzija	Alūksnes novads, Alūksne, Jāņkalna iela 38	1913. -1914.	3601 018 3323 001		
2694	Vietējās nozīmes	Arhitektūra	Viesnīca "Banchof's Hoteli", vēlāk dzīvojamā ēka	Alūksnes novads, Alūksne, Jāņkalna iela 51	1910. -1912.	3601 030 4840 001		
2686	Vietējās nozīmes	Arhitektūra	Elevators	Alūksnes novads, Alūksne, Krišjāņa Barona iela 1	1939.	3601 017 3920 001		
2695	Valsts nozīmes	Arhitektūra	Annas lauksaimniecības biedrības nams "Ekonomija"	Alūksnes novads, Alūksne, Lielā Ezera iela 4	1912.	3601 021 3115 001		
2696	Valsts nozīmes	Arhitektūra	Dzīvojamā ēka	Alūksnes novads, Alūksne, Lielā Ezera iela 7	1934.	3601 009 3509 001		
2697	Vietējās nozīmes	Arhitektūra	Dzīvojamā ēka	Alūksnes novads, Alūksne, Lielā Ezera iela 11	1910. -1911.	3601 009 3508 001		
2682	Valsts nozīmes	Arhitektūra	Vecā pils	Alūksnes novads, Alūksne, Ojāra Vācieša iela 2 Alūksnes muižā	18. gs. v. 1793. -1794. 19. gs. s.	3601 015 2701 001		
2680	Vietējās nozīmes	Arhitektūra	Pagrabs	Alūksnes novads, Alūksne, Ojāra Vācieša iela 2 Alūksnes muižā	19. gs. v.	3601 015 2701 002		
2681	Vietējās nozīmes	Arhitektūra	Stallis, vēlāk proģimnāzija	Alūksnes novads, Alūksne, Ojāra Vācieša iela 2a Alūksnes muižā	18. gs. 2.p. 1910. -1929.	3601 015 2715 001		
2683	Vietējās nozīmes	Arhitektūra	Pārvaldnieka māja	Alūksnes novads, Alūksne, Ojāra Vācieša iela 8 Alūksnes muižā	19. gs. v.	3601 023 3612 001		
2698	Vietējās nozīmes	Arhitektūra	Alūksnes pilskrogs "Šloskrogs"	Alūksnes novads, Alūksne, Ošu iela 5	19. gs. s. 1932.	3601 001 0428 001		
2699	Vietējās nozīmes	Arhitektūra	Jaunalūksnes pils	Alūksnes novads, Alūksne, Ozolu iela 1	19. gs. 2.p.	3601 040 1292 001		

11

Aizsardz. Nr.	Vērtības grupa	Piemineklja veids [*- kustams piem.]	Piemineklja nosaukums	Atrašanās vieta	Piemineklja datējums	Kadastra apzīmējums	Piemineklja teritorija apstiprināta	Individuālā aizsardzības zona apstiprināta
2684	Vietējās nozīmes	Arhitektūra	Kūts, vēlāk Šlosa rūpnīca	Alūksnes novads, Alūksne, Parka iela 2 Alūksnes muižā	19. gs. v. 1901.	3601 015 2610 001		
2700	Valsts nozīmes	Arhitektūra	Alūksnes luterāņu baznīca	Alūksnes novads, Alūksne, Pils iela 25	1781. -1788.	3601 015 2613 001		
2928	Valsts nozīmes	Māksla	Kancele	Alūksnes novads, Alūksne, Pils iela 25 Alūksnes luterāņu baznīcā	18.gs.80.g.			
2927	Valsts nozīmes	Māksla	Interjera dekoratīvā apdare	Alūksnes novads, Alūksne, Pils iela 25 Alūksnes luterāņu baznīcā	18.gs.80.g.			
2915	Valsts nozīmes	Māksla	Altāris	Alūksnes novads, Alūksne, Pils iela 25 Alūksnes luterāņu baznīcā	18.gs.80.g.			
2917	Valsts nozīmes	Māksla	Ērģeles	Alūksnes novads, Alūksne, Pils iela 25 Alūksnes luterāņu baznīcā	1885.			
2918	Valsts nozīmes	Māksla	Durvju komplekti (4)	Alūksnes novads, Alūksne, Pils iela 25 Alūksnes luterāņu baznīcā	18.gs.80.g.			
2701	Valsts nozīmes	Arhitektūra	Veikals	Alūksnes novads, Alūksne, Pils iela 25a	20. gs. s.	3601 015 2615 001		
2702	Vietējās nozīmes	Arhitektūra	Dzīvojamā ēka	Alūksnes novads, Alūksne, Pils iela 27	1934.	3601 015 2709 001		
2703	Vietējās nozīmes	Arhitektūra	Dzīvojamā ēka un drukātava	Alūksnes novads, Alūksne, Pils iela 27a	1931.	3601 015 2705 001		
2685	Valsts nozīmes	Arhitektūra	Klēts	Alūksnes novads, Alūksne, Pils iela 29 Alūksnes muižā	1793.	3601 015 2702 001		
2704	Valsts nozīmes	Arhitektūra	" Palmu māja "	Alūksnes novads, Alūksne, Pils iela 33 Alūksnes muižā	18. gs. b.	3601 029 3701 001		

12

Aizsardz. Nr.	Vērtības grupa	Piemineklja veids [*- kustams piem.]	Piemineklja nosaukums	Atrašanās vieta	Piemineklja datējums	Kadastra apzīmējums	Piemineklja teritorija apstiprināta	Individuālā aizsardzības zona apstiprināta
2936	Valsts nozīmes	Māksla	Interjera dekoratīvā apdare (3 telpās)	Alūksnes novads, Alūksne, Pils iela 33 Alūksnes pils parkā, Palmu mājā	18.gs.b.			
2935	Valsts nozīmes	Māksla	Balkona margas	Alūksnes novads, Alūksne, Pils iela 33 Alūksnes pils parkā, Palmu mājā	1797.			
2705	Vietējās nozīmes	Arhitektūra	Dzīvojamā ēka	Alūksnes novads, Alūksne, Pils iela 68	1933. -1935.	3601 023 3601		
2674	Vietējās nozīmes	Arhitektūra	Stallis	Alūksnes novads, Alūksne, Pils iela 70 Alūksnes muižā	19. gs. v.	3601 023 3613 002		
2676	Valsts nozīmes	Arhitektūra	Jaunā pils	Alūksnes novads, Alūksne, Pils iela 74 Alūksnes muižā	1860. -1863.	3601 028 4304 001		
2675	Vietējās nozīmes	Arhitektūra	Apaļais tornis	Alūksnes novads, Alūksne, Pils iela 74 Alūksnes muižā	19. gs. v.	3601 028 4304 003		
2677	Vietējās nozīmes	Arhitektūra	Jaunais pagrabs (leduspagrabs)	Alūksnes novads, Alūksne, Pils iela 74 Alūksnes muižā	19. gs. v.	3601 028 4304 002		
2706	Vietējās nozīmes	Arhitektūra	Dzīvojamā ēka	Alūksnes novads, Alūksne, Raiņa bulvāris 1	1928.	3601 026 4128 001		
2707	Vietējās nozīmes	Arhitektūra	Dzīvojamā ēka	Alūksnes novads, Alūksne, Rijukalna iela 9	20. gs. 1.c.	3601 036 5508 001		
2708	Vietējās nozīmes	Arhitektūra	Pareizticīgo draudzes skola	Alūksnes novads, Alūksne, Tirgotāju iela 14	1895.	3601 009 3514 001		
163	Valsts nozīmes	Arheoloģija	Lupatu senkapi (Kapu kalns, Zviedru kalns)	Alūksnes novads, Annas pagasts Lupatās		3644 003 0188 3644 003 0255		
165	Valsts nozīmes	Arheoloģija	Mūrnieku senkapi	Alūksnes novads, Annas pagasts pie Mūrniekiem		3644 003 0218		

13

Aizsardz. Nr.	Vērtības grupa	Piemineklja veids [*- kustams piem.]	Piemineklja nosaukums	Atrašanās vieta	Piemineklja datējums	Kadastra apzīmējums	Piemineklja teritorija apstiprināta	Individuālā aizsardzības zona apstiprināta
166	Valsts nozīmes	Arheoloģija	Salnu (Trīsenieku) senkapi (Zviedru kapi)	Alūksnes novads, Annas pagasts pie Salnām (Saļņiem, Trīseniekiem)		3644 004 0052 3644 004 0279		
167	Valsts nozīmes	Arheoloģija	Bundzēnu senkapi	Alūksnes novads, Annas pagasts starp Bundzeniekiem (Bundzēniem, Bundzeņiem), Latām un Gaigaļiem		3644 001 0072		
168	Valsts nozīmes	Arheoloģija	Gaigaļu senkapi (Krāsmatas, Zviedru kapi)	Alūksnes novads, Annas pagasts starp Bundzeniekiem un Gaigaļiem		3644 001 0072		
164	Vietējās nozīmes	Arheoloģija	Gulbju krustakmens (Tabakdoze) - kulta vieta	Alūksnes novads, Annas pagasts pie Gulbjiem		3644 001 0092 3644 001 0128		
2731	Vietējās nozīmes	Arhitektūra	Stallis, vēlāk krogs	Alūksnes novads, Annas pagasts Vecannas muižā	1844.	3644 002 0017 001		
2729	Vietējās nozīmes	Arhitektūra	Kūts	Alūksnes novads, Annas pagasts Vecannas muižā	19. gs. 1.p.	3644 002 0047 002		
2728	Vietējās nozīmes	Arhitektūra	Klēts	Alūksnes novads, Annas pagasts Vecannas muižā	19. gs. 1.p.	3644 002 0047 003		
2727	Vietējās nozīmes	Arhitektūra	Kungu mājas drupas	Alūksnes novads, Annas pagasts Vecannas muižā	19. gs. 1.p.	3644 002 0047 001		
2726	Vietējās nozīmes	Arhitektūra	Vecannas muižas apbūve	Alūksnes novads, Annas pagasts, Vecanna	19. gs. 1.p.	3644 002 0017 001 3644 002 0047 001 3644 002 0047 002 3644 002 0047 003		
174	Vietējās nozīmes	Arheoloģija	Mežsloku senkapi	Alūksnes novads, Ilzenes pagasts pie Mežslokām		3652 001 0054		

14

Aizsardz. Nr.	Vērtības grupa	Piemineklja veids [*- kustams piem.]	Piemineklja nosaukums	Atrašanās vieta	Piemineklja datējums	Kadastra apzīmējums	Piemineklja teritorija apstiprināta	Individuālā aizsardzības zona apstiprināta
2769	Vietējās nozīmes	Arhitektūra	Ilzenes muižas apbūve	Alūksnes novads, Ilzenes pagasts Ilzenes muižā	18. gs. s., 20. gs. 1.p.	3652 003 0042 3652 003 0058 3652 003 0075		
2770	Vietējās nozīmes	Arhitektūra	Kungu māja	Alūksnes novads, Ilzenes pagasts Ilzenes muižā	18. gs. s., 20. gs. 1.p.	3652 003 0075 001		
2771	Vietējās nozīmes	Arhitektūra	Pumpja māja	Alūksnes novads, Ilzenes pagasts Ilzenes muižā	18. gs. s.	3652 003 0042		
176	Valsts nozīmes	Arheoloģija	Nametkalns - pilskalns	Alūksnes novads, Jaunalūksnes pagasts pie bij. Lāsberģa muižas un Pļavmalām		3656 001 0004		
177	Valsts nozīmes	Arheoloģija	Raudziņkalns - senkapi	Alūksnes novads, Jaunalūksnes pagasts starp Jaunspīroģiem, Zemgaļiem un Smilgām		3656 008 0035 3656 008 0036		
178	Valsts nozīmes	Arheoloģija	Siseņu (Garasīmu) pilskalns	Alūksnes novads, Jaunalūksnes pagasts starp Siseņiem un Garasīmiem		3656 009 0064 3656 009 0134		
179	Valsts nozīmes	Arheoloģija	Smiķu senkapi	Alūksnes novads, Jaunalūksnes pagasts starp Smiķiem un Lenkavu		3656 014 0005 3656 014 0028		
2777	Vietējās nozīmes	Arhitektūra	Kungu māja	Alūksnes novads, Jaunalūksnes pagasts Lāsberģa muižā	1821., 1860.	3656 001 0019		
2773	Vietējās nozīmes	Arhitektūra	Kolberģa muižas apbūve	Alūksnes novads, Jaunalūksnes pagasts Kolberģa muižā	18./19. gs.	3656 003 0074 004 3656 003 0090 002		
2774	Vietējās nozīmes	Arhitektūra	Šķūnis	Alūksnes novads, Jaunalūksnes pagasts Kolberģa muižā	19. gs. v.	3656 003 0074 004		
2775	Vietējās nozīmes	Arhitektūra	Klēts	Alūksnes novads, Jaunalūksnes pagasts Kolberģa muižā	19. gs. s.	3656 003 0058 001		

Aizsardz. Nr.	Vērtības grupa	Pieminekļa veids [*- kustams piem.]	Pieminekļa nosaukums	Atrašanās vieta	Pieminekļa datējums	Kadastra apzīmējums	Pieminekļa teritorija apstiprināta	Individuālā aizsardzības zona apstiprināta
175	Vietējās nozīmes	Arheoloģija	Garjuru senkapi (Kapu kalns)	Alūksnes novads, Jaunalūksnes pagasts, Garjuri		3656 004 0005		
2779	Vietējās nozīmes	Arhitektūra	Jaunannas mežmuižas medību pils	Alūksnes novads, Jaunannas pagasts	20. gs. s.	3658 004 0100 001		
182	Valsts nozīmes	Arheoloģija	Vārņu ezera mītne	Alūksnes novads, Jaunlaicenes pagasts pie Kapteiņvārņiem Dambja purva (Vārņu ezera) Z galā		3660 003 0068	Purvā?	
180	Valsts nozīmes	Arheoloģija	Rūcu senkapi	Alūksnes novads, Jaunlaicenes pagasts pie Degumiem un Ozolnieku ezera		3660 004 0034		
183	Valsts nozīmes	Arheoloģija	Popju pilskalns	Alūksnes novads, Jaunlaicenes pagasts starp Popjiem un Mellikauļiem (Melnkauļiem)		3660 003 0034	?	
184	Valsts nozīmes	Arheoloģija	Ķauķu senkapi (Bungu kalniņš)	Alūksnes novads, Jaunlaicenes pagasts starp bijušajiem Jaunvārņiem un Ķauķiem		3660 003 0006		
181	Vietējās nozīmes	Arheoloģija	Lielbriežu senkapi (Miroņkalns)	Alūksnes novads, Jaunlaicenes pagasts pie Lielbriežiem		3660 001 0044		
2781	Valsts nozīmes	Arhitektūra	Apekalna (Opekalna) luterāņu baznīca	Alūksnes novads, Jaunlaicenes pagasts Apekalnā	1774. -1779.	3600 002 0280 001		
2782	Vietējās nozīmes	Arhitektūra	Jaunlaicenes muižas apbūve	Alūksnes novads, Jaunlaicenes pagasts Jaunlaicenes muižā	18. gs. b.	3660 002 0255 3660 002 0255 003 3660 002 0256 3660 002 0271 3660 002 0274 3660 002 0274 001 3660 002 0274 004 3660 002 0274 005	?	

Aizsardz. Nr.	Vērtības grupa	Piemineklja veids [*- kustams piem.]	Piemineklja nosaukums	Atrašanās vieta	Piemineklja datējums	Kadastra apzīmējums	Piemineklja teritorija apstiprināta	Individuālā aizsardzības zona apstiprināta
2789	Vietējās nozīmes	Arhitektūra	Kapliča	Alūksnes novads, Jaunlaicenes pagasts Jaunlaicenes muižā	1870.	3660 002 0271 001		
2787	Vietējās nozīmes	Arhitektūra	Klēts (veļas māja)	Alūksnes novads, Jaunlaicenes pagasts Jaunlaicenes muižā	18. gs. b.	3660 002 0255 005		
2783	Vietējās nozīmes	Arhitektūra	Kungu mājas gala spārns	Alūksnes novads, Jaunlaicenes pagasts Jaunlaicenes muižā	1789.	3660 002 0256 003		
2790	Vietējās nozīmes	Arhitektūra	Parks	Alūksnes novads, Jaunlaicenes pagasts Jaunlaicenes muižā,T veida ceļa krustojums ar ceļu Rīgas - Pleskavas šoseja - Alūksne, R, DR virziens gar ceļa DA malu, 300 m. DA virziens gar ceļa A malu, 250 m. D virziens gar ceļa A malu līdz lauku ceļam, 160 m. A virziens gar lauku ceļa Z malu līdz T veida sadurvietai ar lauku ceļu, 350 m. Z virziens gar lauku ceļa R malu, 150 m. DR virziens, 200 m. Z virziens līdz sadurvietai ar ceļu, 120 m. A, ZA virziens gar ceļa Z malu līdz sadurvietai ar ceļu 160 m. Z virziens gar ceļa R malu līdz sadurvietai ar ceļu Rīgas - Pleskavas šoseja - Alūksne, 100 m. ZR virziens gar ceļa Rīgas - Pleskavas šoseja - Alūksne DR malu 350 m. Piezīme: attālumi metros uzrādīti ar pieļaujamo kļūdu +/- 10 m	18. gs. b.	3660 002 0255 3660 002 0256 3660 002 0258 3660 002 0291 3660 002 0307 3660 002 0326		
2784	Vietējās nozīmes	Arhitektūra	Pārvaldnieka māja	Alūksnes novads, Jaunlaicenes pagasts Jaunlaicenes muižā	1789.	3660 002 0255 004		
2785	Vietējās nozīmes	Arhitektūra	Saimniecības ēka	Alūksnes novads, Jaunlaicenes pagasts Jaunlaicenes muižā	1847.	3660 002 0255 003		
2786	Vietējās nozīmes	Arhitektūra	Saimniecības ēka	Alūksnes novads, Jaunlaicenes pagasts Jaunlaicenes muižā	1840.	3660 002 0274 001		
2788	Vietējās nozīmes	Arhitektūra	Stallis	Alūksnes novads, Jaunlaicenes pagasts Jaunlaicenes muižā	1852.	3660 002 0255 001		

Aizsardz. Nr.	Vērtības grupa	Piemineklja veids [*-kustams piem.]	Piemineklja nosaukums	Atrašanās vieta	Piemineklja datējums	Kadastra apzīmējums	Piemineklja teritorija apstiprināta	Individuālā aizsardzības zona apstiprināta
2814	Vietējās nozīmes	Arhitektūra	Apekalna draudzes māja	Alūksnes novads, Jaunlaicenes pagasts Apekalnā	18. gs. v.	3660 002 0089 001		
2942	Valsts nozīmes	Māksla	Kancele	Alūksnes novads, Jaunlaicenes pagasts Apekalna luterāņu baznīcā	18.gs.llp.			
2940	Valsts nozīmes	Māksla	Altāris	Alūksnes novads, Jaunlaicenes pagasts Apekalna luterāņu baznīcā	1774.			
2941	Valsts nozīmes	Māksla	Ērģeles	Alūksnes novads, Jaunlaicenes pagasts Apekalna luterāņu baznīcā	ap 1860.			
185	Valsts nozīmes	Arheoloģija	Nāzupju pilskalns	Alūksnes novads, Kalncempju pagasts Nāzupjos pie Pilskalniem		3664 004 0004 3664 004 0053		
186	Valsts nozīmes	Arheoloģija	Malacu senkapi (Upuru vieta)	Alūksnes novads, Kalncempju pagasts pie Malaciem		3664 003 0022		
187	Valsts nozīmes	Arheoloģija	Melderpuļķu senkapi	Alūksnes novads, Kalncempju pagasts pie Melderpuļķiem		3664 001 0043		
188	Valsts nozīmes	Arheoloģija	Okānu senkapi (Akmeņkalns, Kapu kalns)	Alūksnes novads, Kalncempju pagasts pie Okāniem		3664 003 0004		
190	Valsts nozīmes	Arheoloģija	Uranažu senkapi	Alūksnes novads, Kalncempju pagasts pie Uranažiem		3664 002 0079 3664 002 0108		
189	Vietējās nozīmes	Arheoloģija	Pūzupu senkapi	Alūksnes novads, Kalncempju pagasts pie Pūzupiem		3664 003 0009		
191	Vietējās nozīmes	Arheoloģija	Sprīvuļu senkapi	Alūksnes novads, Kalncempju pagasts starp Sprīvuļiem un Kapukrogiem		3664 004 0088		

Aizsardz. Nr.	Vērtības grupa	Piemineklja veids [*-kustams piem.]	Piemineklja nosaukums	Atrašanās vieta	Piemineklja datējums	Kadastra apzīmējums	Piemineklja teritorija apstiprināta	Individuālā aizsardzības zona apstiprināta
192	Vietējās nozīmes	Arheoloģija	Žagatu senkapi	Alūksnes novads, Kalncempju pagasts Žagatās		3664 004 0089		
2791	Vietējās nozīmes	Arhitektūra	Ates (Otes) ūdensdzirnavas	Alūksnes novads, Kalncempju pagasts Atē	1795.	3664 002 0093 001 3664 002 0093 002		
2792	Vietējās nozīmes	Arhitektūra	Otes muižas klēts	Alūksnes novads, Kalncempju pagasts Atē	18. gs. b.	3644 003 0076 004		
194	Vietējās nozīmes	Arheoloģija	Franciskopoles senkapi (Vecie kapi)	Alūksnes novads, Liepnas pagasts pie Franciskopoles		3668 010 0408	Karjers	
2793	Vietējās nozīmes	Arhitektūra	Liepnas (Zendiku) kapliča	Alūksnes novads, Liepnas pagasts	1785. - 1800.	3668 010 0301		
193	Valsts nozīmes	Arheoloģija	Kudinavas senkapi	Alūksnes novads, Liepnas pagasts, Kudinava pie Podniekiem		3668 002 0041		
2795	Valsts nozīmes	Arhitektūra	Liepnas luterāņu baznīca	Alūksnes novads, Liepnas pagasts, Liepna	1935. -1937.	3668 010 0306 001		
2794	Vietējās nozīmes	Arhitektūra	Liepnas muižas brūzis	Alūksnes novads, Liepnas pagasts, Liepna	19./20. gs.	3668 010 0396		
2796	Vietējās nozīmes	Arhitektūra	Liepnas pareizticīgo baznīca	Alūksnes novads, Liepnas pagasts, Liepna	19. gs. 2.p.	3668 010 0101 001		
2944	Valsts nozīmes	Māksla	Altāris	Alūksnes novads, Liepnas pagasts, Liepna Liepnas luterāņu baznīcā	20.gs.30.g.			
2945	Valsts nozīmes	Māksla	Kancele	Alūksnes novads, Liepnas pagasts, Liepna Liepnas luterāņu baznīcā	20.gs.30.g.			
2946	Valsts nozīmes	Māksla	Soli	Alūksnes novads, Liepnas pagasts, Liepna Liepnas luterāņu baznīcā	20.gs.30.g.			

Aizsardz. Nr.	Vērtības grupa	Piemineklja veids [*-kustams piem.]	Piemineklja nosaukums	Atrašanās vieta	Piemineklja datējums	Kadastra apzīmējums	Piemineklja teritorija apstiprināta	Individuālā aizsardzības zona apstiprināta
195	Valsts nozīmes	Arheoloģija	Purnavas senkapi (Kara kapi, Franču kapi)	Alūksnes novads, Liepnas pagasts, Purnava pie Asariem		3668 002 0195		
196	Valsts nozīmes	Arheoloģija	Luņķu senkapi	Alūksnes novads, Malienas pagasts Luņķos pie Balodīšiem		3672 002 0085		
198	Valsts nozīmes	Arheoloģija	Naglu senkapi	Alūksnes novads, Malienas pagasts pie Naglām, Pērkoniem un Dārzniekiem		3672 002 0022		
197	Vietējās nozīmes	Arheoloģija	Kopmaņu senkapi (Kapu kalniņš)	Alūksnes novads, Malienas pagasts pie Kopmaņiem un Žīguriem		3672 001 0121		
2797	Valsts nozīmes	Arhitektūra	Ērmaņu muižas kungu māja	Alūksnes novads, Malienas pagasts Ērmaņos	19. gs. 2.c.	3672 002 0191 001		
2798	Vietējās nozīmes	Arhitektūra	Malienas pagastskola	Alūksnes novads, Malienas pagasts Malienā	19. gs. v.	3672 002 0235 001		
200	Valsts nozīmes	Arheoloģija	Tarvu senkapi	Alūksnes novads, Mālupes pagasts pie Tarvām		3674 001 0069		
201	Valsts nozīmes	Arheoloģija	Upeskrastu senkapi	Alūksnes novads, Mālupes pagasts pie Upeskrastiem		3674 006 0043		
2799	Valsts nozīmes	Arhitektūra	Saiešanas nams	Alūksnes novads, Mālupes pagasts Brencos	1900.	3672 002 0235 002		
2800	Vietējās nozīmes	Arhitektūra	Mālupes muižas apbūve	Alūksnes novads, Mālupes pagasts Mālupes muižā	19./20. gs.	3674 002 0034 005 3674 002 0139 001 3674 002 0147 001 3674 006 0009 002		
2802	Vietējās nozīmes	Arhitektūra	Klēts	Alūksnes novads, Mālupes pagasts Mālupes muižā	19. gs. 2.c.	3674 002 0139 001		

Aizsardz. Nr.	Vērtības grupa	Piemineklja veids [*- kustams piem.]	Piemineklja nosaukums	Atrašanās vieta	Piemineklja datējums	Kadastra apzīmējums	Piemineklja teritorija apstiprināta	Individuālā aizsardzības zona apstiprināta
2801	Vietējās nozīmes	Arhitektūra	Kungu māja	Alūksnes novads, Mālupes pagasts Mālupes muižā	20. gs. s.	3674 002 0147 001		
2803	Vietējās nozīmes	Arhitektūra	Mālupes muižas ūdensdzirnavas	Alūksnes novads, Mālupes pagasts Mālupes muižā	19. gs. 1.c., 1939.	3674 002 0034 005		
199	Valsts nozīmes	Arheoloģija	Beterevas senkapi	Alūksnes novads, Mālupes pagasts, Bāterava		3674 004 0006		
2804	Vietējās nozīmes	Arhitektūra	Sofijkalna pusmuižas klēts	Alūksnes novads, Mālupes pagasts, Sofikalns	19. gs. 2.c.	3674 006 0009 002		
202	Vietējās nozīmes	Arheoloģija	Mellīšu senkapi (Zviedru kapi)	Alūksnes novads, Mārkalnes pagasts Mellīšu ezera Z krastā		3676 001 0043		
203	Vietējās nozīmes	Arheoloģija	Ignašu senkapi	Alūksnes novads, Mārkalnes pagasts Vaidavas upes labajā krastā pie bij. Ignašu kroga		3676 001 0037		
204	Vietējās nozīmes	Arheoloģija	Vuķu senkapi	Alūksnes novads, Mārkalnes pagasts Vuķos		3676 005 0038 3676 005 0098		
208	Valsts nozīmes	Arheoloģija	Stuborovas senkapi (Krāsmata)	Alūksnes novads, Pededzes pagasts Lielajā Stuborovā		3680 002 0165		
2805	Vietējās nozīmes	Arhitektūra	Pededzes pareizticīgo baznīca	Alūksnes novads, Pededzes pagasts "Ķurši", "Baznīca"	1930. -1935.	3680 004 0136 001		
205	Valsts nozīmes	Arheoloģija	Fiku senkapi	Alūksnes novads, Pededzes pagasts, Fjuki		3680 004 0108 3680 004 0213		
206	Valsts nozīmes	Arheoloģija	Jaseņicu senkapi	Alūksnes novads, Pededzes pagasts, Jaseņeci		3680 005 0012		
207	Vietējās nozīmes	Arheoloģija	Klementīnes senkapi	Alūksnes novads, Pededzes pagasts, Klementine		3680 002 0182		

Aizsardz. Nr.	Vērtības grupa	Piemineklja veids [*- kustams piem.]	Piemineklja nosaukums	Atrašanās vieta	Piemineklja datējums	Kadastra apzīmējums	Piemineklja teritorija apstiprināta	Individuālā aizsardzības zona apstiprināta
212	Valsts nozīmes	Arheoloģija	Drusku (Kornetu) pilskalns	Alūksnes novads, Veclaicenes pagasts Druskās, Pilsezera Z krastā		3688 002 0039		
215	Valsts nozīmes	Arheoloģija	Mauliņu senkapi (Zviedru kapi)	Alūksnes novads, Veclaicenes pagasts pie Dimantiem (Mauliņiem)		3688 005 0010		
216	Valsts nozīmes	Arheoloģija	Ķempju senkapi (Zviedru kapi)	Alūksnes novads, Veclaicenes pagasts pie Ķempjiem, Palpiera ezera R krastā		3688 002 0034 3688 002 0036		
218	Valsts nozīmes	Arheoloģija	Kūriņkalnu senkapi	Alūksnes novads, Veclaicenes pagasts pie Kūriņkalniem, Palpiera ezera A krastā		3660 011 0019 3688 002 0020		
220	Valsts nozīmes	Arheoloģija	Tilmanu senkapi (Zviedru kapi)	Alūksnes novads, Veclaicenes pagasts pie Tilmaniem (Johansoniem)		3688 005 0049		
221	Valsts nozīmes	Arheoloģija	Zeņģu senkapi (Zviedru kapi)	Alūksnes novads, Veclaicenes pagasts pie Zeņģiem		3688 002 0039		
222	Valsts nozīmes	Arheoloģija	Vosvu Dieva kalns un Māras pēdas akmens - kulta vieta	Alūksnes novads, Veclaicenes pagasts starp Vosviem un Šķepastiem		3688 002 0025		
13	Vietējās nozīmes	Arheoloģija	Maskaļu senkapi (Kapu kalns)	Alūksnes novads, Veclaicenes pagasts pie bij. Maskaļiem (Mazkalniem)		3688 005 0011 3688 005 0096		
14	Vietējās nozīmes	Arheoloģija	Dimantu Baznīcas kalns - kulta vieta	Alūksnes novads, Veclaicenes pagasts pie Dimantiem (Mauliņiem)		3688 005 0010		
17	Vietējās nozīmes	Arheoloģija	Jāņkalnu viduslaiku kapsēta	Alūksnes novads, Veclaicenes pagasts pie Jāņkalniem		3688 002 0015 3688 002 0022		
19	Vietējās nozīmes	Arheoloģija	Radziņu senkapi (Kapenes)	Alūksnes novads, Veclaicenes pagasts pie Pūpoliem un Radziņiem		3688 005 0234		

Aizsardz. Nr.	Vērtības grupa	Piemineklja veids [*- kustams piem.]	Piemineklja nosaukums	Atrašanās vieta	Piemineklja datējums	astra apzīmējums	Piemineklja teritorija apstiprināta	Individuālā aizsardzības zona apstiprināta
2815	Vietējās nozīmes	Arhitektūra	Veclaicenes pareizticīgo baznīca	Alūksnes novads, Veclaicenes pagasts Veclaicenē	1892.	3688 005 0135 001		
226	Valsts nozīmes	Arheoloģija	Vīksnu senkapi	Alūksnes novads, Zeltiņu pagasts pie bij. Lāčplēšiem (Vīksnām) pie Medņu pilskalna		3694 003 0033		
227	Valsts nozīmes	Arheoloģija	Medņu pilskalns	Alūksnes novads, Zeltiņu pagasts pie Pilskalniem (Medņiem) un Ceriņiem (Vidutiem)		3694 003 0026		
228	Vietējās nozīmes	Arheoloģija	Zeltiņu baznīcas kalns (Vecbaznīcas kalns)	Alūksnes novads, Zeltiņu pagasts Zeltiņos		3694 002 0316		
2824	Valsts nozīmes	Arhitektūra	Klēts	Alūksnes novads, Zeltiņu pagasts Zeltiņu muižā	1788. -1789.	3694 002 0176 001		
2820	Vietējās nozīmes	Arhitektūra	Zeltiņu muižas apbūve	Alūksnes novads, Zeltiņu pagasts Zeltiņu muižā	18. gs. b., 19. gs. s.	3694 002 0176 001 3694 002 0198 001 3694 002 0213 001 3694 002 0213 003		
2817	Vietējās nozīmes	Arhitektūra	Zeltiņu luterāņu baznīca	Alūksnes novads, Zeltiņu pagasts Zeltiņos	1823.	3694 002 0046 001		
2818	Vietējās nozīmes	Arhitektūra	Zeltiņu kapu kapliča	Alūksnes novads, Zeltiņu pagasts Zeltiņu kapos	1869.	3694 002 0047		
2819	Vietējās nozīmes	Arhitektūra	Zvana krēsls	Alūksnes novads, Zeltiņu pagasts Zeltiņu kapu kapličā	1869.			
2821	Vietējās nozīmes	Arhitektūra	Pārvaldnieka māja	Alūksnes novads, Zeltiņu pagasts Zeltiņu muižā	19. gs. s.	3694 002 0213 001		

Aizsardz. Nr.	Vērtības grupa	Piemineklja veids [*-kustams piem.]	Piemineklja nosaukums	Atrašanās vieta	Piemineklja datējums	Kadastra apzīmējums	Piemineklja teritorija apstiprināta	Individuālā aizsardzības zona apstiprināta
2822	Vietējās nozīmes	Arhitektūra	Stallis - kučiera māja	Alūksnes novads, Zeltiņu pagasts Zeltiņu muižā	18. gs. b.	3694 002 0213 003		
2823	Vietējās nozīmes	Arhitektūra	Zeltiņu muižas krogs	Alūksnes novads, Zeltiņu pagasts Zeltiņu muižā	19. gs. v.	3694 002 0198 001		
229	Valsts nozīmes	Arheoloģija	Baltkauļu senkapi	Alūksnes novads, Ziemera pagasts pie bij. Baltkauļiem un bij. Ķikutiem		3696 005 0109		
234	Valsts nozīmes	Arheoloģija	Spieķu senkapi	Alūksnes novads, Ziemera pagasts starp Spieķiem un Gailīšiem pie Spieķu ezera		3696 002 0216		
230	Vietējās nozīmes	Arheoloģija	Kalnmeijeru senkapi (Miroņkalns)	Alūksnes novads, Ziemera pagasts pie Kalnmeijeriem un Niedrītēm		3696 005 0002		
231	Vietējās nozīmes	Arheoloģija	Semeiku senkapi (Zviedru kapi)	Alūksnes novads, Ziemera pagasts pie Semeikām		3696 001 0042		
233	Vietējās nozīmes	Arheoloģija	Zamanu senkapi	Alūksnes novads, Ziemera pagasts pie Zamaniem pie Vaidavas upes tilta		3696 005 0008		
7710	Valsts nozīmes	Arhitektūra	Ziemera muižas apbūve	Alūksnes novads, Ziemera pagasts Ziemera muižā	18. b. -19. gs. 1.p.	3696 003 0026 3696 003 0049 3696 003 0050 3696 003 0051 3696 003 0062 3696 003 0064 3696 003 0067 3696 003 0073 3696 003 0121 3696 003 0163 3696 003 0166 3696 003 0167		

Aizsardz. Nr.	Vērtības grupa	Piemineklja veids [*- kustams piem.]	Piemineklja nosaukums	Atrašanās vieta	Piemineklja datējums	Kadastra apzīmējums	Piemineklja teritorija apstiprināta	Individuālā aizsardzības zona apstiprināta
2711	Valsts nozīmes	Arhitektūra	Kungu māja	Alūksnes novads, Ziemera pagasts Ziemera muižā	18. gs. b.	3696 003 0051 001		
2713	Vietējās nozīmes	Arhitektūra	Pārvaldnieka māja	Alūksnes novads, Ziemera pagasts Ziemera muižā	19. gs. 2.p.	3696 003 0049 001		
2723	Vietējās nozīmes	Arhitektūra	Ūdenstornis	Alūksnes novads, Ziemera pagasts Ziemera muižā	19. gs. 1.p.	3696 003 0051 004		
2714	Vietējās nozīmes	Arhitektūra	Kalpotāju māja	Alūksnes novads, Ziemera pagasts Ziemera muižā	19. gs. 1.p.	3696 003 0062 001		
2721	Vietējās nozīmes	Arhitektūra	Rija	Alūksnes novads, Ziemera pagasts Ziemera muižā	19. gs. 1.p.	3696 003 0026 004		
2725	Vietējās nozīmes	Arhitektūra	Parks	Alūksnes novads, Ziemera pagasts Ziemera muižā,vieta uz Veclaicenes ceļa 220 m no ceļu Pleskavas šoseja - Alūksne - Mārinkalns - Veclaicene krustojuma. ZA virziens gar Veclaicenes ceļa A pusi, 390 m. A virziens gar ceļa D pusi 160 m. DA virziens gar ganību R malu, 150 m. D virziens gar ganību R malu 30 m. ZR virziens gar tīruma Z malu. DR, D virziens gar tīruma A malu un gar žoga A pusi, 150 m. DA virzienā gar žoga Z pusi un šī virziena turpinājums paralēls ceļam, 150 m. D virziens gar ceļa A pusi līdz sadurvietai ar ceļu, 150 m. R virziens gar ceļa Z pusi, 370 m. Piezīme: attālumi metros uzrādīti ar pieļaujamo kļūdu +/- 10 m	18. gs. b.- 19. gs. v.	3696 003 0049 3696 003 0050 3696 003 0051 3696 003 0073 3696 003 0121		
2724	Vietējās nozīmes	Arhitektūra	Pagrabs	Alūksnes novads, Ziemera pagasts Ziemera muižā	19. gs. b.	3696 003 0051 008		
2712	Vietējās nozīmes	Arhitektūra	Mežkunga un mežsarga dzīvojamās mājas (2)	Alūksnes novads, Ziemera pagasts Ziemera muižā	19. gs. b.	3696 003 0163 001 3696 003 0166 001		

Aizsardz. Nr.	Vērtības grupa	Piemineklja veids [*- kustams piem.]	Piemineklja nosaukums	Atrašanās vieta	Piemineklja datējums	Kadastra apzīmējums	Piemineklja teritorija apstiprināta	Individuālā aizsardzības zona apstiprināta
2719	Vietējās nozīmes	Arhitektūra	Lielā kūts ar uzbrauktuvi	Alūksnes novads, Ziemera pagasts Ziemera muižā	1823., 19. gs. 2.p.	3696 003 0167 001		
2718	Vietējās nozīmes	Arhitektūra	Kūtis (2)	Alūksnes novads, Ziemera pagasts Ziemera muižā	19. gs. b., 20. gs. 2.c.	3696 003 005 3696 003 0064 001 3696 003 0163 003		
2717	Vietējās nozīmes	Arhitektūra	Klēts	Alūksnes novads, Ziemera pagasts Ziemera muižā	19. gs. 1.p.	3696 003 0050 001		
2716	Vietējās nozīmes	Arhitektūra	Kambaris	Alūksnes novads, Ziemera pagasts Ziemera muižā	19. gs. 2.p.	3696 003 0067 004		
2715	Vietējās nozīmes	Arhitektūra	Kalpu mājas (3)	Alūksnes novads, Ziemera pagasts Ziemera muižā	19. gs. 1.p.	3696 003 0067 001 3696 003 0067 002 3696 003 0163 002		
2720	Vietējās nozīmes	Arhitektūra	Magazīna	Alūksnes novads, Ziemera pagasts Ziemera muižā	19. gs. 1.p.	3696 003 0121 001		
2722	Vietējās nozīmes	Arhitektūra	Stallis	Alūksnes novads, Ziemera pagasts Ziemera muižā	19. gs. 1.p.	3696 003 0073 002		

LATVIJAS REPUBLIKA

ALŪKSNES NOVADA PAŠVALDĪBA

Nodokļu maksātāja reģistrācijas kods 90000018622
DĀRZA IELĀ 11, ALŪKSNĒ, ALŪKSNES NOVADĀ, LV – 4301, TĀLRUNIS 64381496, FAKSS 64381150,
E-PASTS: dome@aluksne.lv
A/S „SEB banka", KODS UNLALV2X, KONTS Nr.LV58UNLA0025004130335

Alūksnē

13.02.2013. Nr. ANP/ 1-35/13/ 38A

VALSTS KULTŪRAS PIEMINEKĻU AIZSARDZĪBAS INSPEKCIJAI
M.Pils ielā 17/19/21, Rīgā,
LV - 1050

Par informācijas pieprasījumu teritorijas plānojuma izstrādei

Sakarā ar Alūksnes novada teritorijas plānojuma izstrādi, lūdzam izsniegt aktuālo informāciju par Valsts aizsargājamiem kultūras pieminekļiem, t.sk. pieminekļu individuālajām zonām (ja tādas ir noteiktas). Lūdzam informāciju sniegt maksimāli īsā termiņā.

Pašvaldības izpilddirektore J.ČUGUNOVA

Māsēna 64381487
aivita.masena@aluksne.lv

Alūksnes_apmetne (koord).jpg

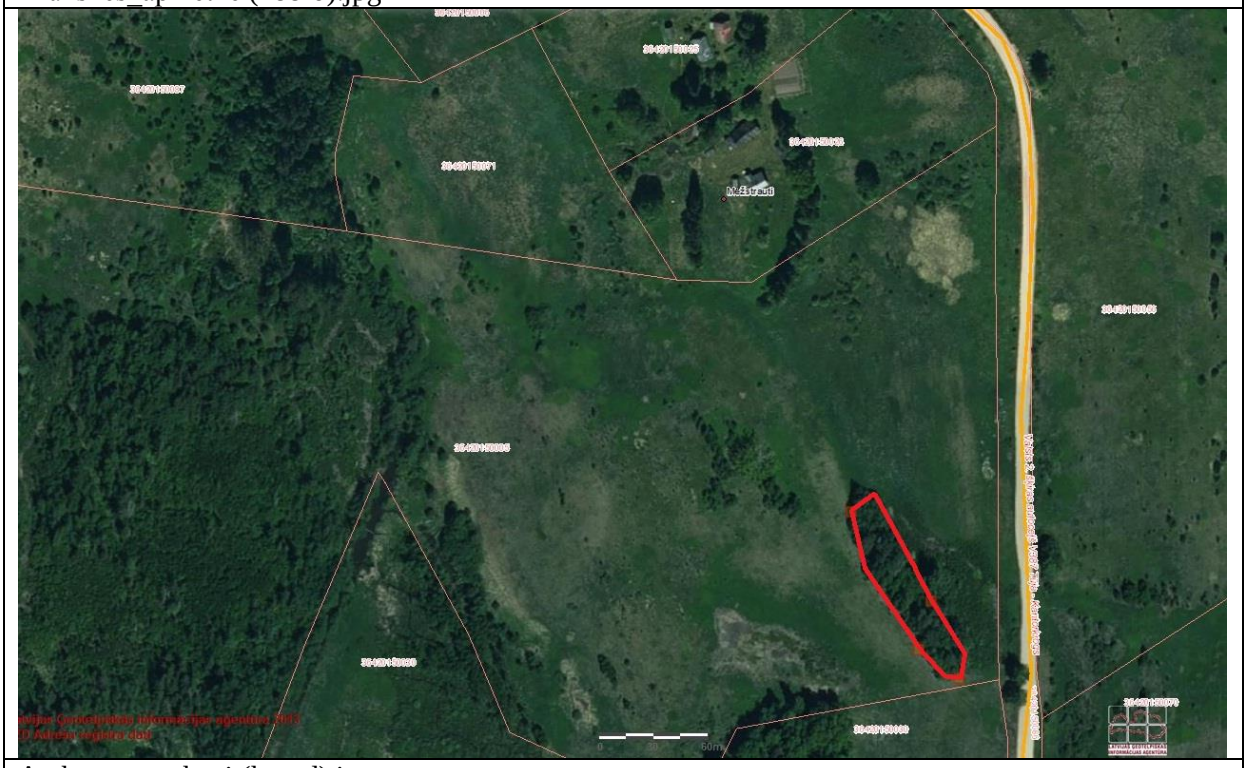

Ambrozu_senkapi (koord).jpg

Asaru_senkapi (koord).jpg

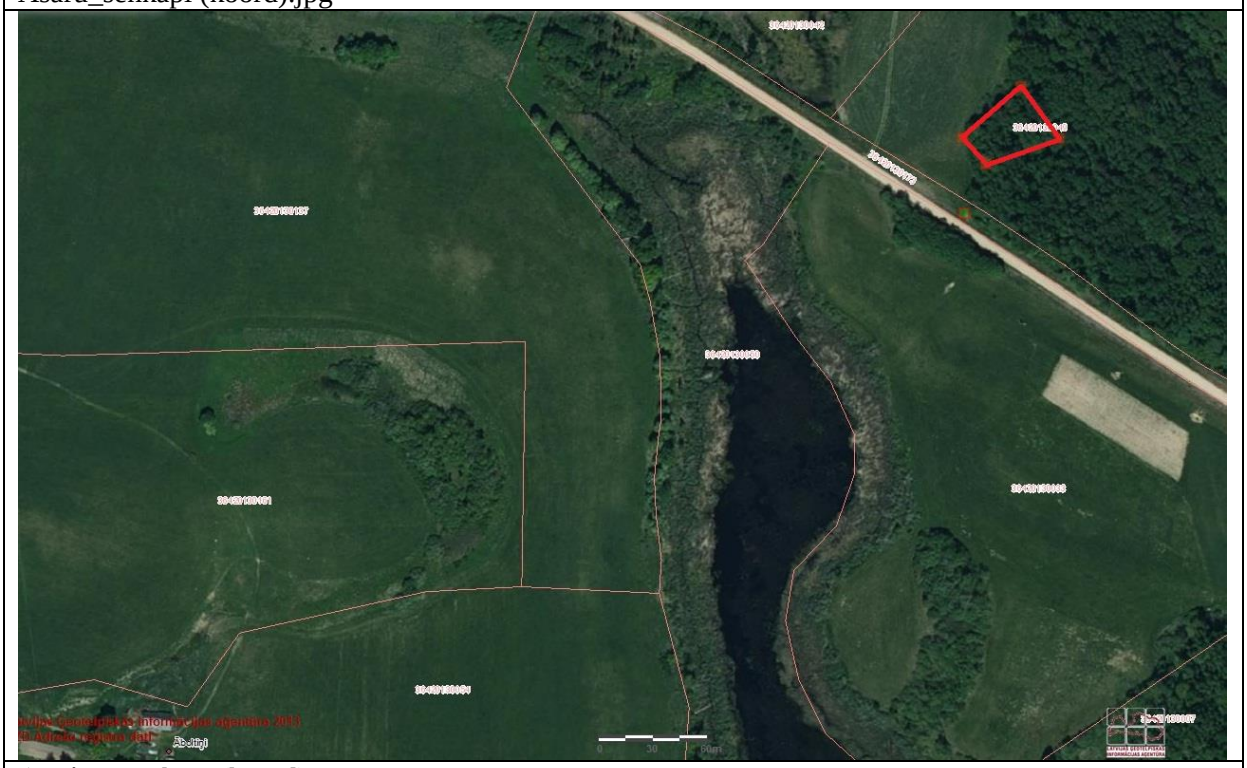

Atmiņu_senkapi (koord).jpg

Beterevas_senkapi (koord).jpg

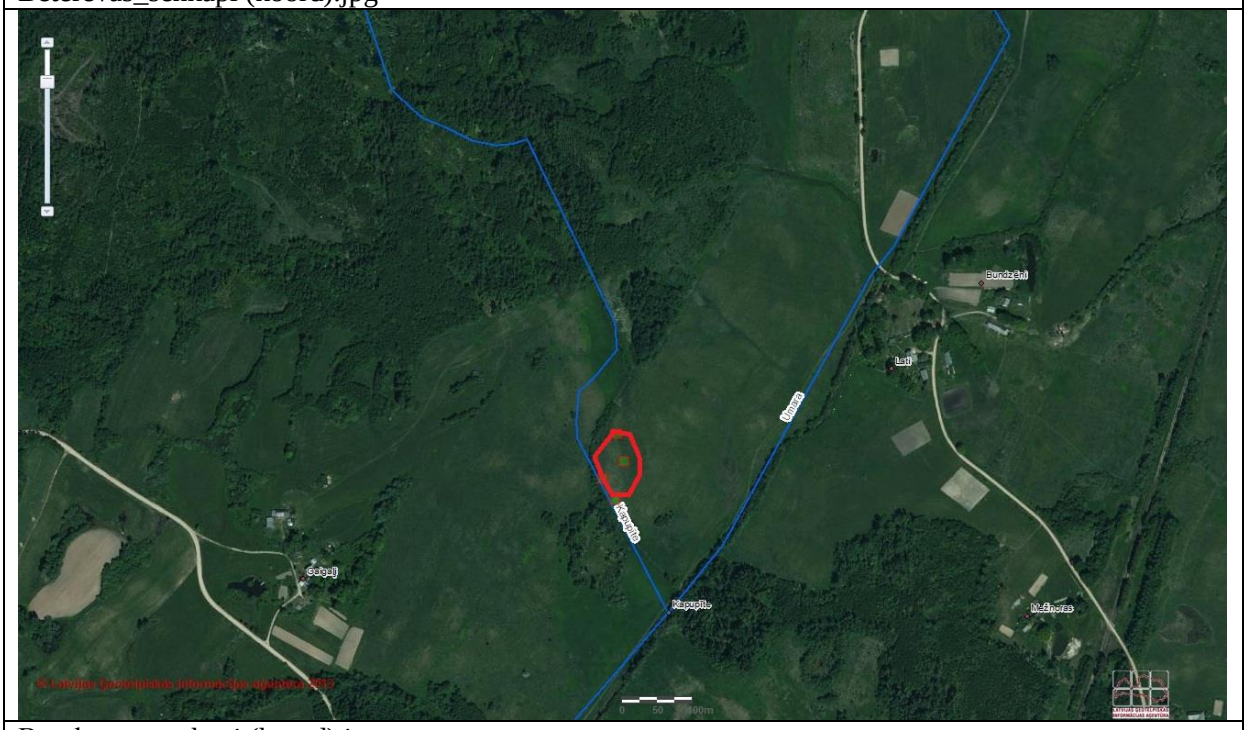

Bundzēnu_senkapi (koord).jp

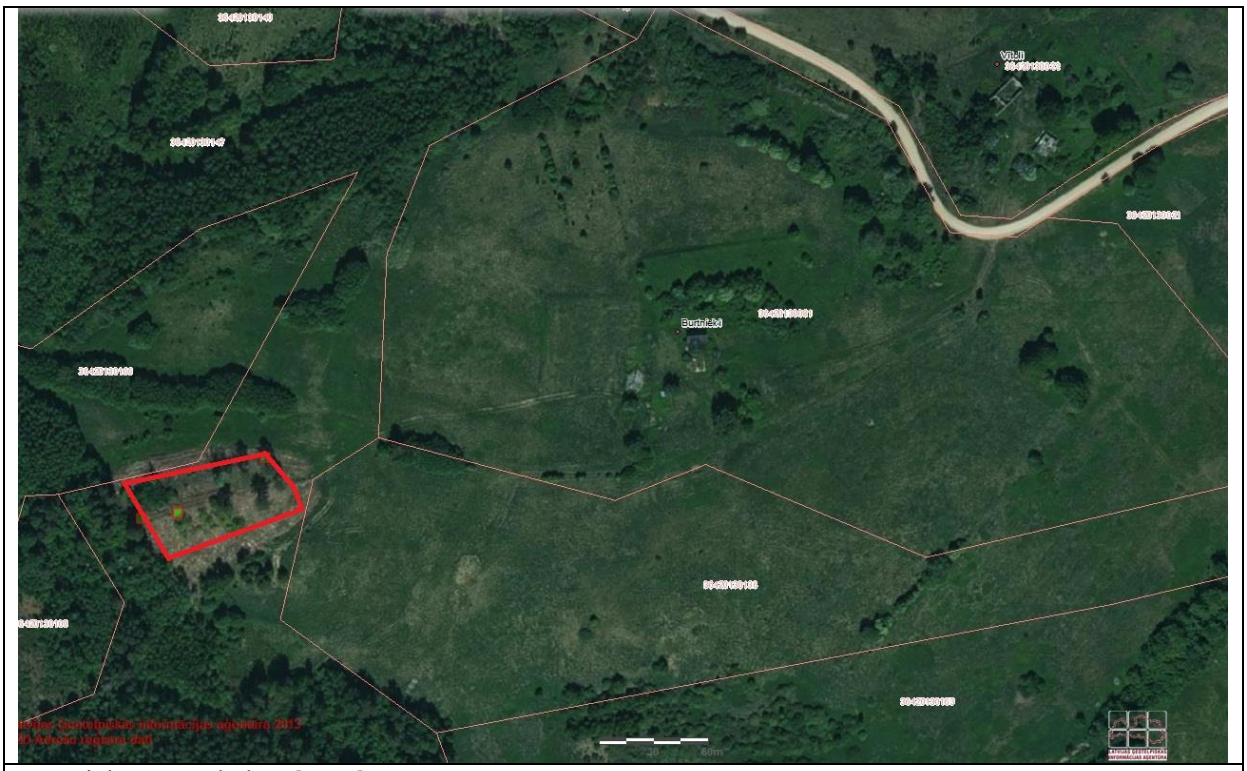

Burtnieku_Jāņa_kalns (koord)

Celensku_pilskalns (koord).jpg

Cepurītes_sala (koord).jpg



Dimantu_baznīcas_kalns_-_kulta_vieta (koord).jpg

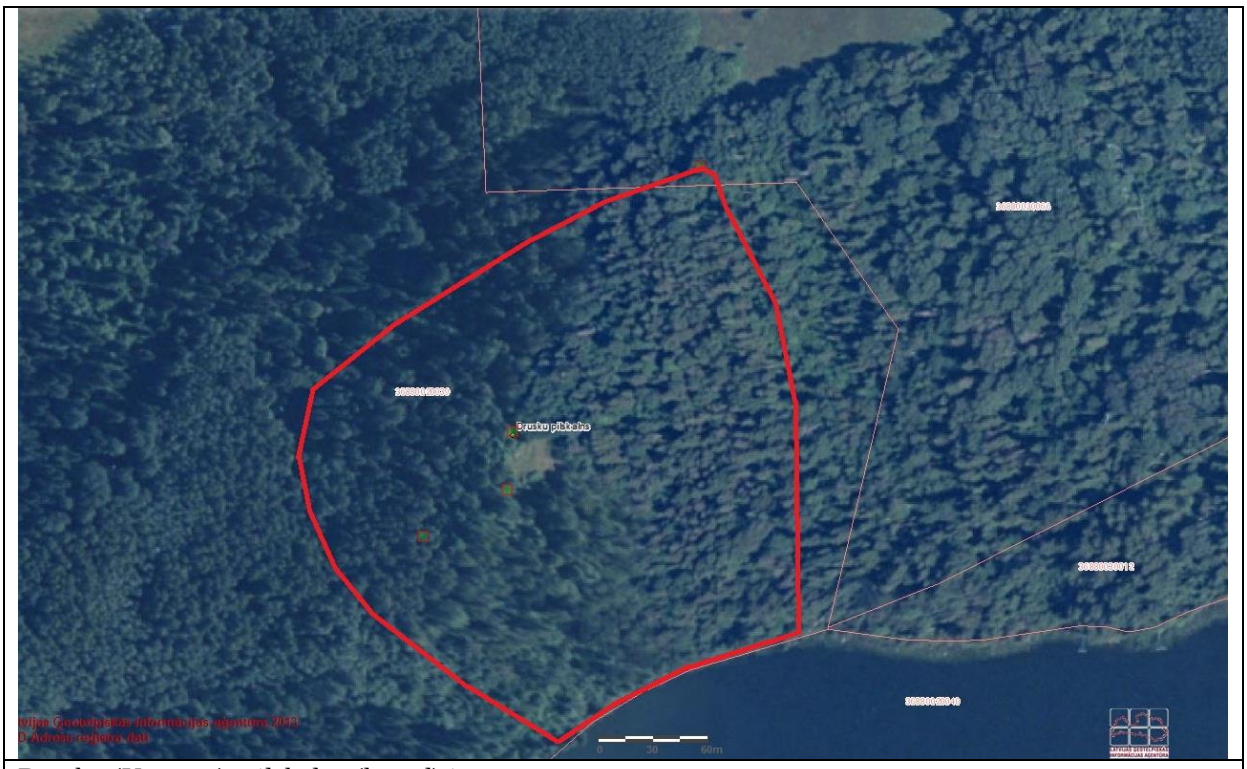

Drusku (Kornetu)_pilskalns (koord).jpg

Fiku_senkapi (koord).jpg

Gaigaļu_senkapi (koord).jpg



Garjuru_senkapi (koord).jpg

Gulbju_krustakmens (koord).jpg

Ignašu_senkapi (koord).jpg

Jāņakalna_viduslaiku_kapsēta (koord).jpg

Jaseņicu_senkapi (koord).jpg

Jaunlaiviņu_senkapi (koord).jpg

Kalnmeijeru_senkapi.jpg

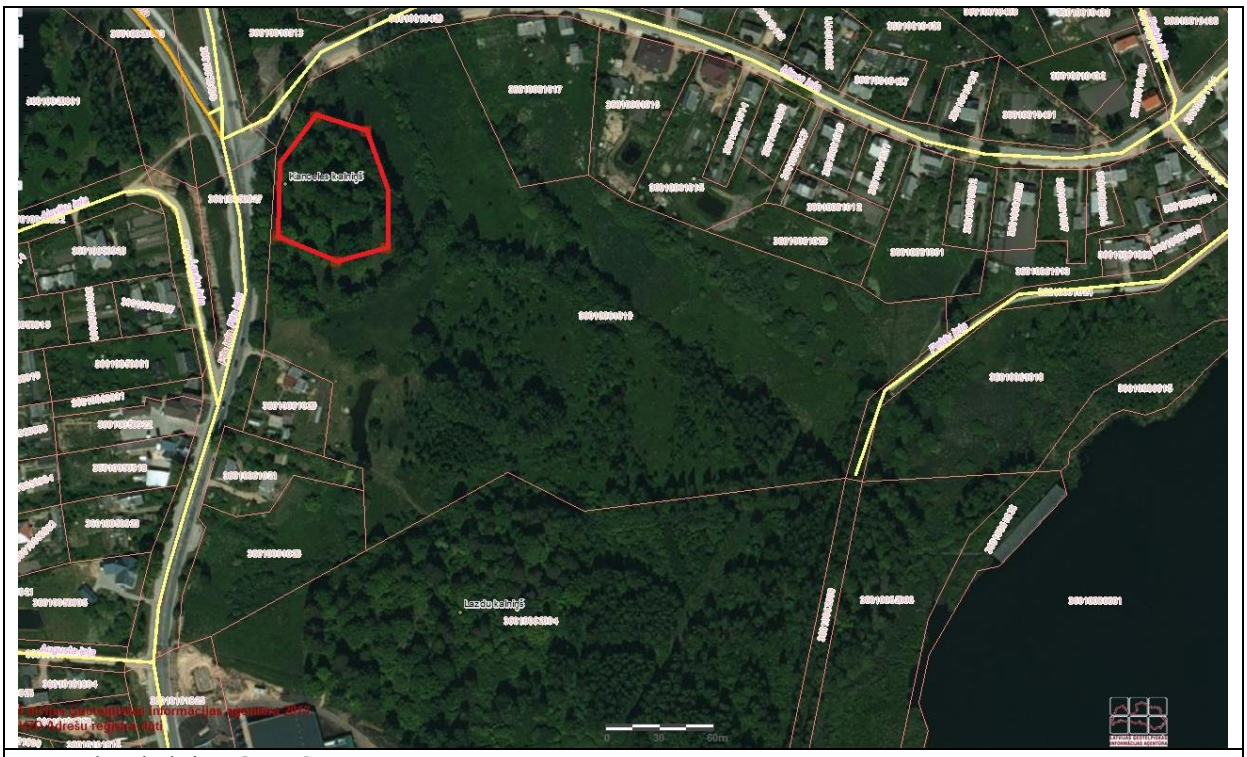

Kanceles_kalniņš (koord).jpg

Ķauķu_senkapi.jpg

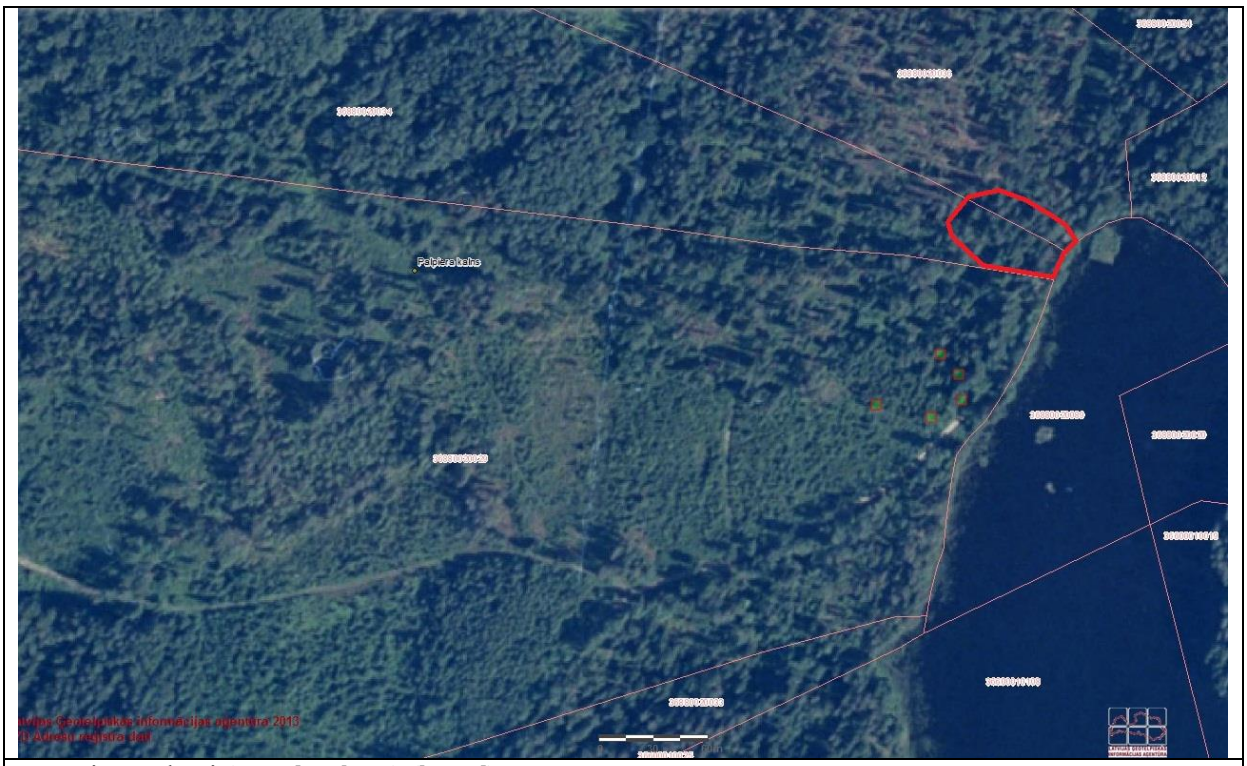

Ķempju_senkapi (Zviedru_kapi) (koord).jpg

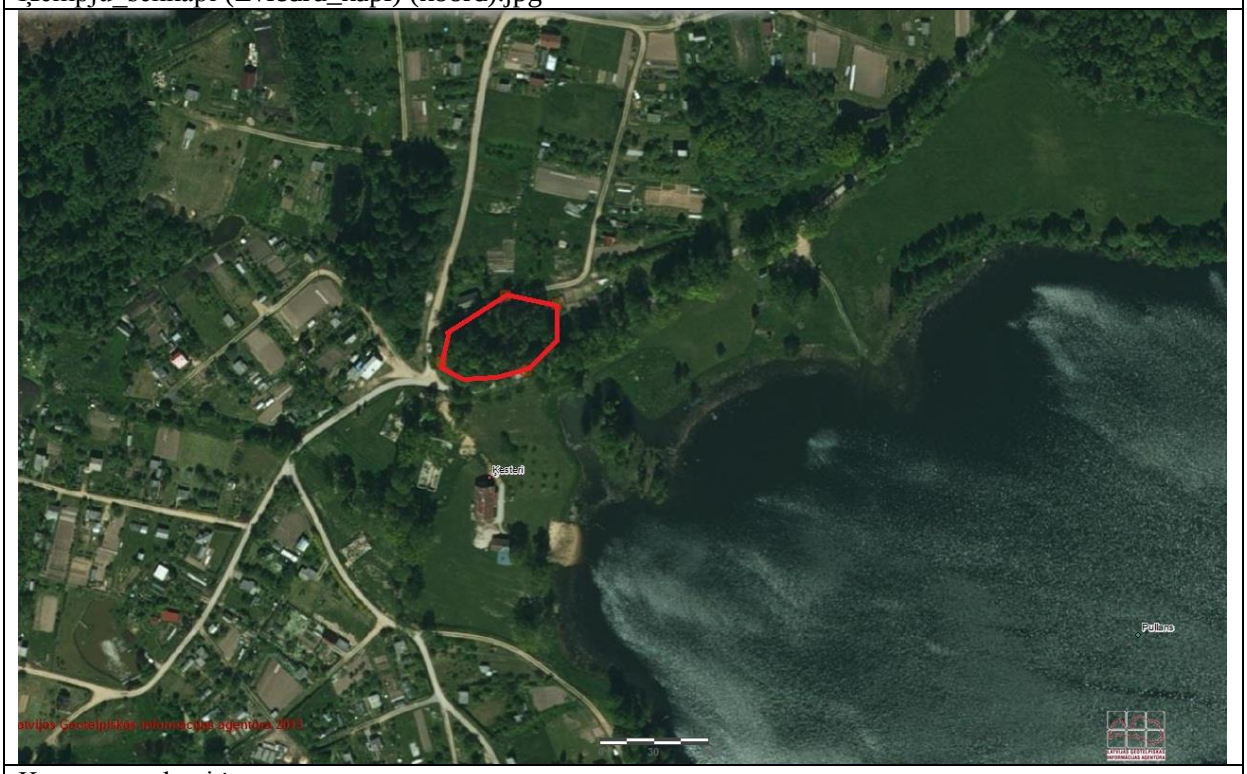

Ķesteru_senkapi.jpg

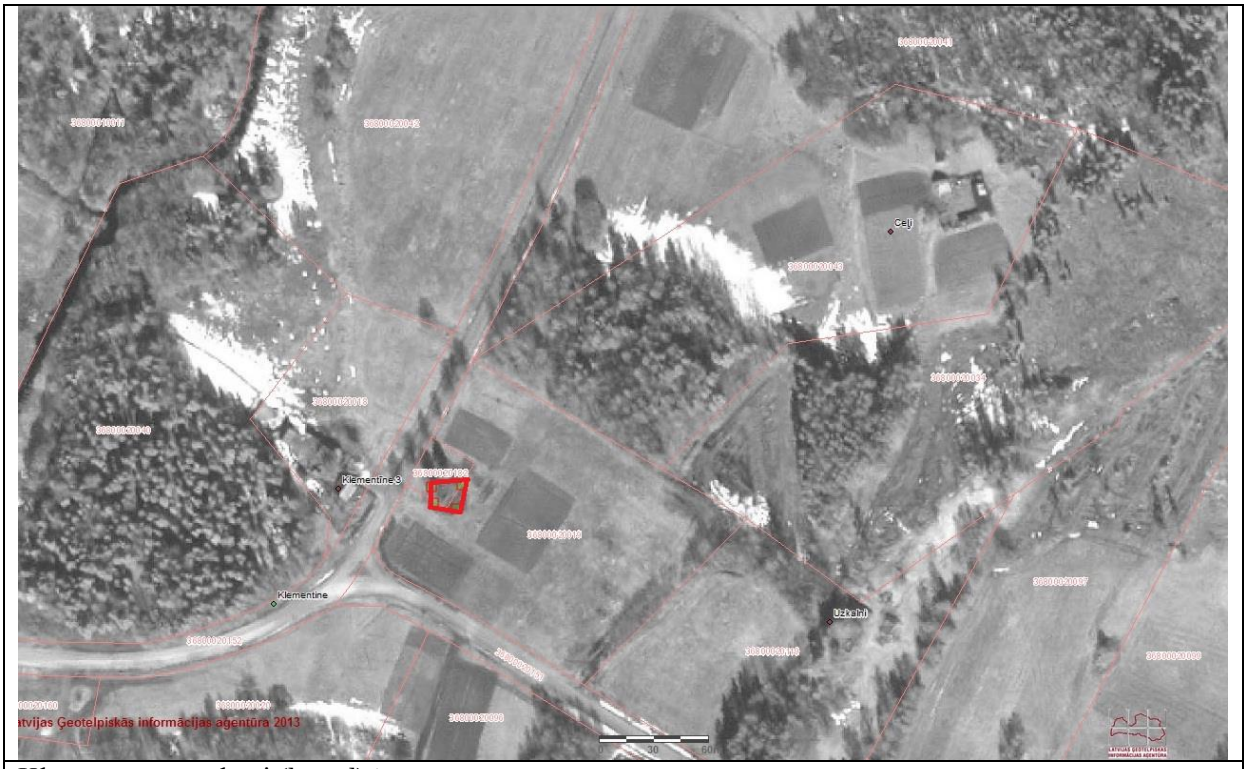

Klementīnes_senkapi (koord).jpg

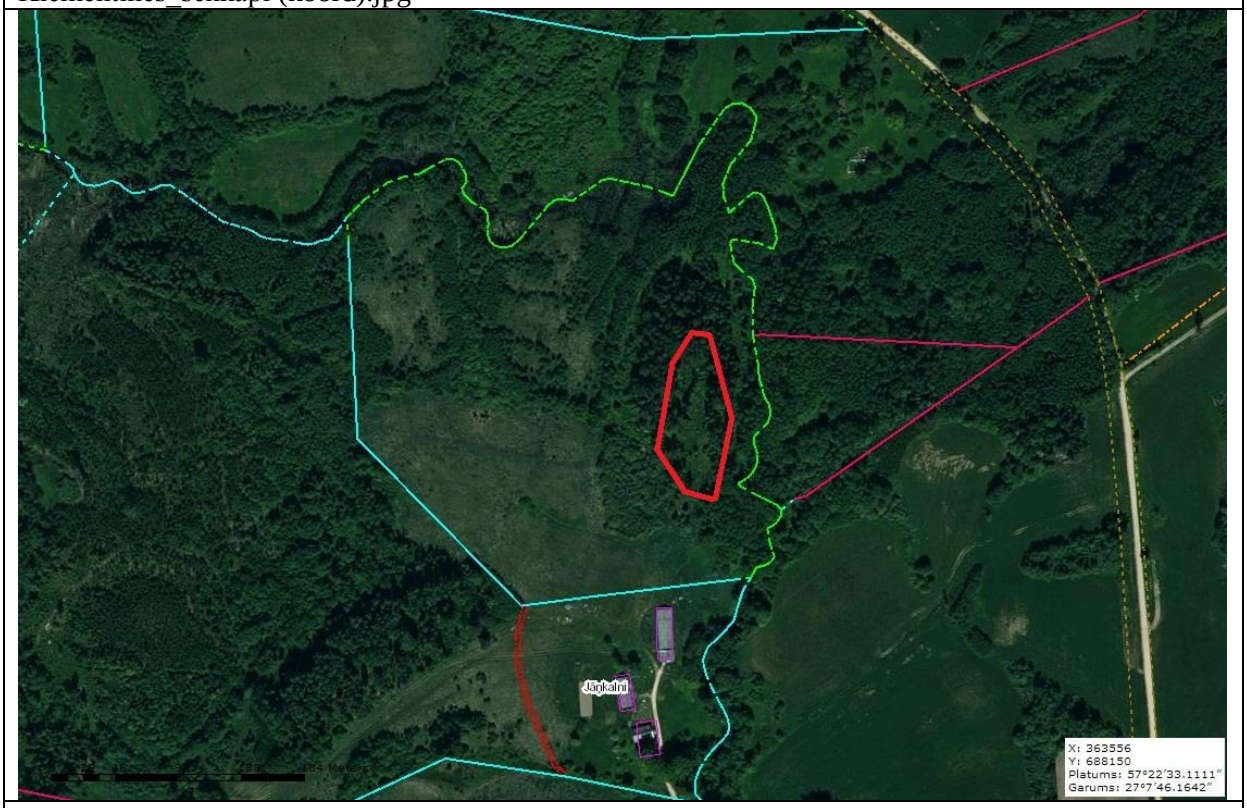

Kopmaņu_senkapi.jpg

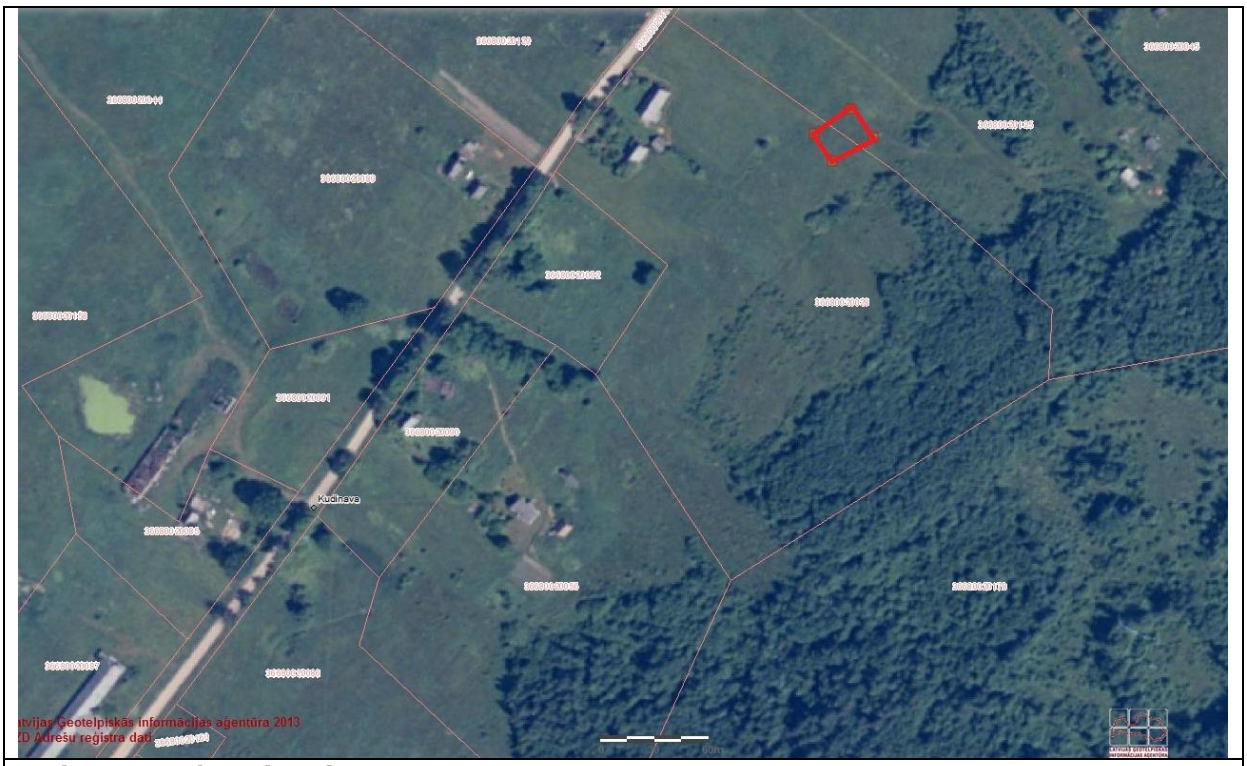

Kudinavas_senkapi (koord).jpg

Kūriņkalnu_senkapi 2.jpg

Lielbriežu_senkapi (koord).jpg

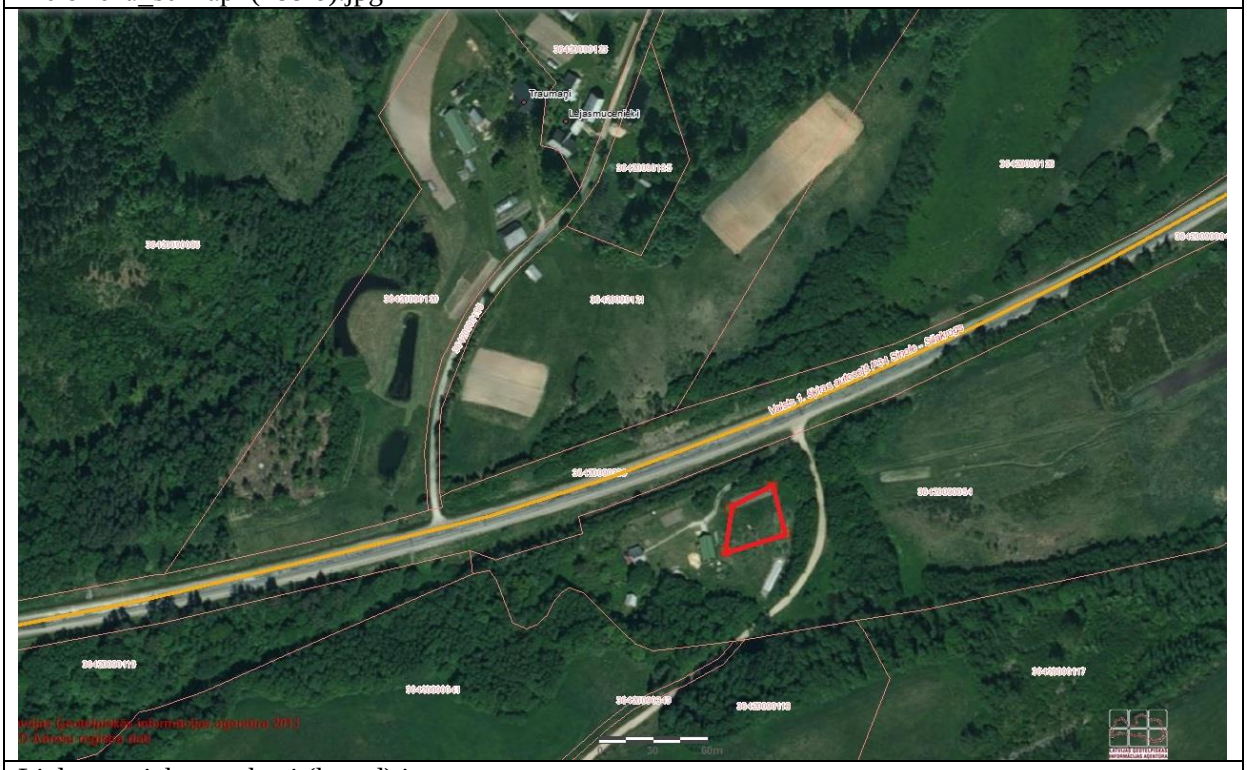

Lielmucenieku_senkapi (koord).jpg

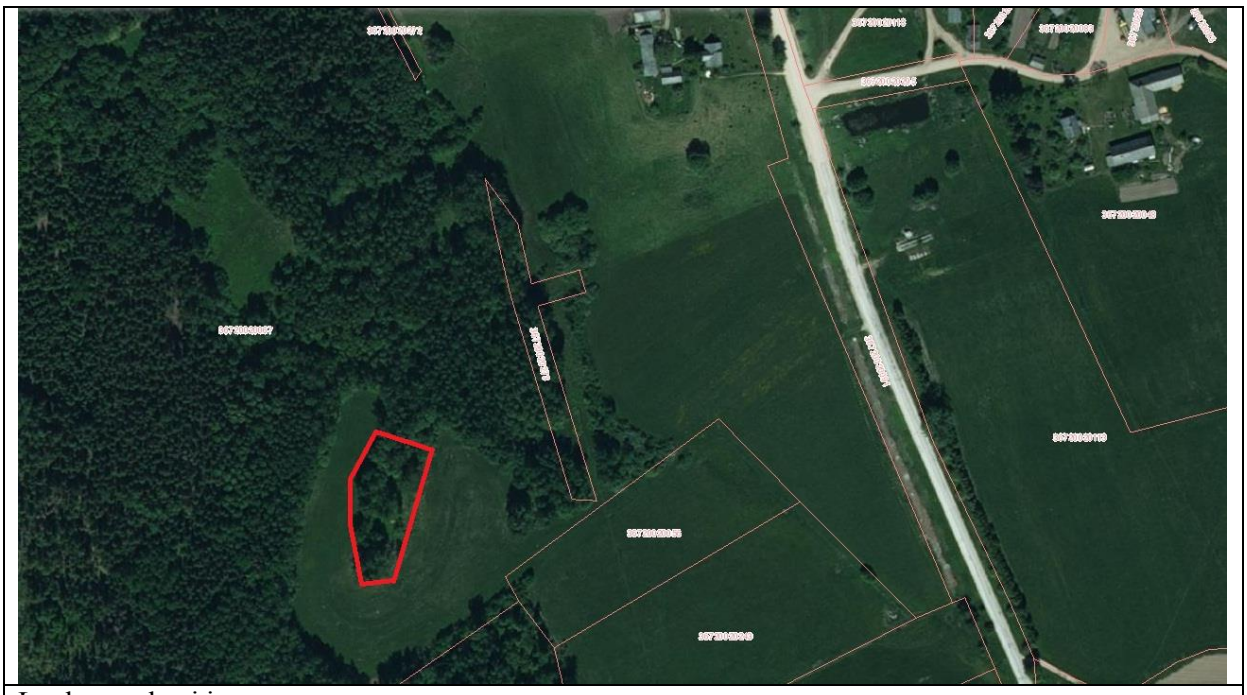

Luņķu_senkapi.jpg

Lupatu_senkapi (koord).jpg

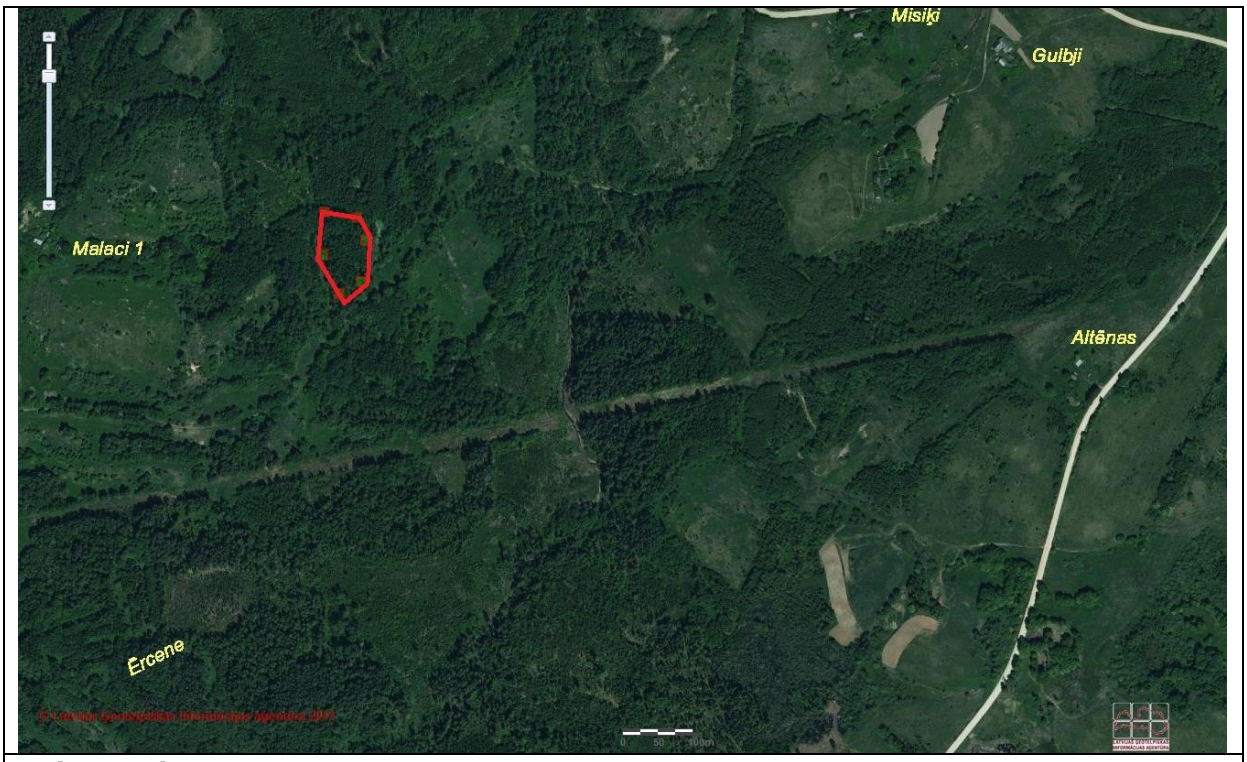

Malacu_senkapi.jpg

Maskaļu_senkapi (koord).jpg

Mauliņu_senkapi (koord).jpg

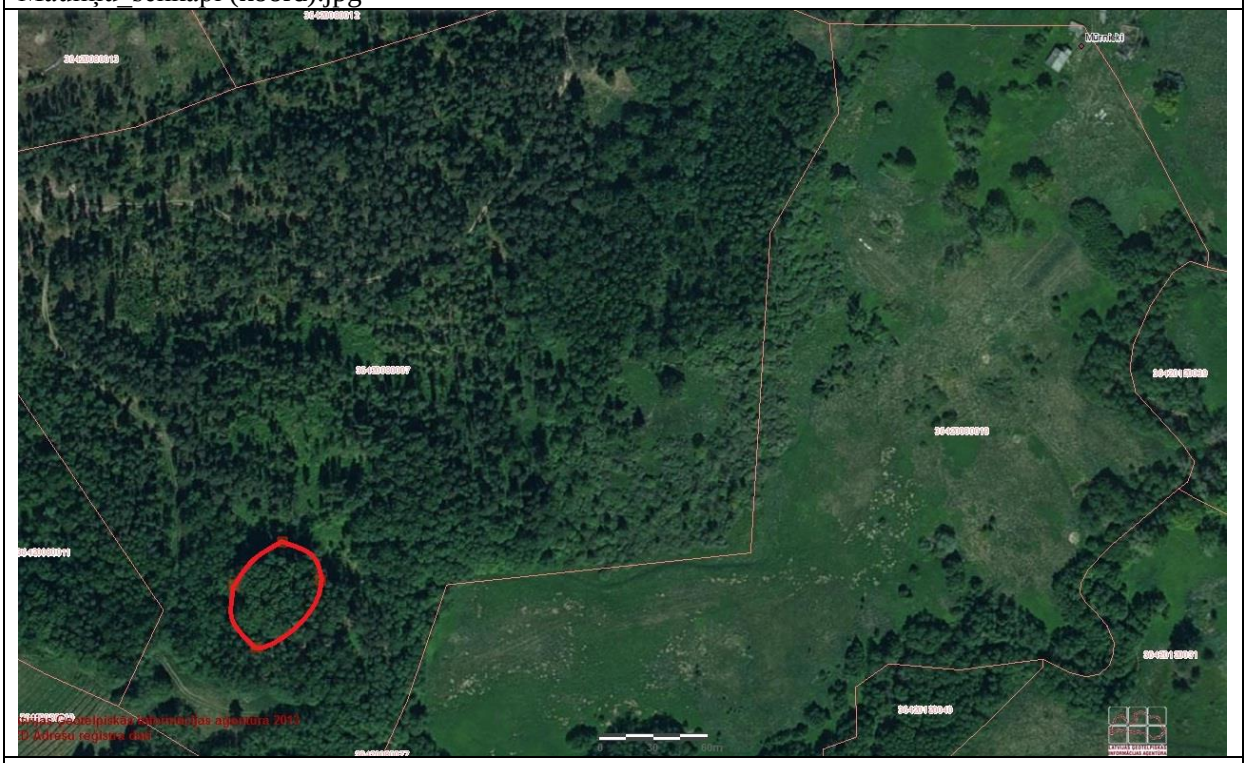

Medņu_Jāņa_kalns_-_kulta_vieta (koord).jpg

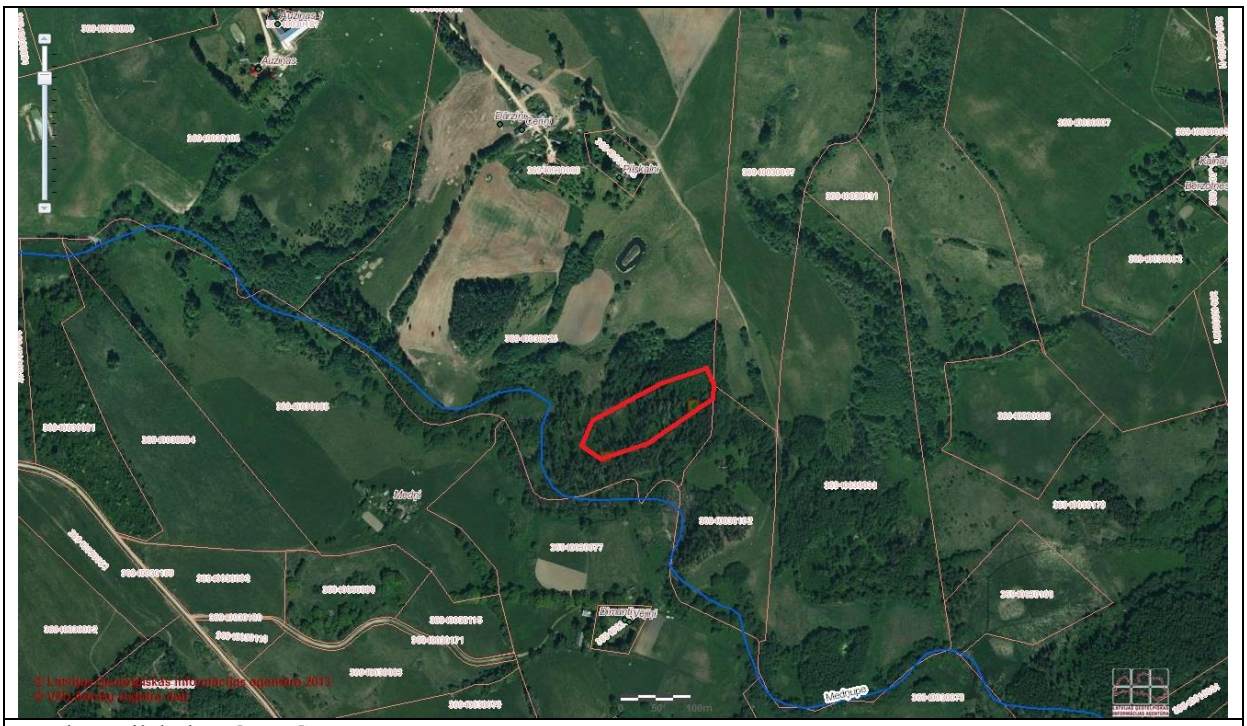

Medņu_pilskalns (koord).jpg

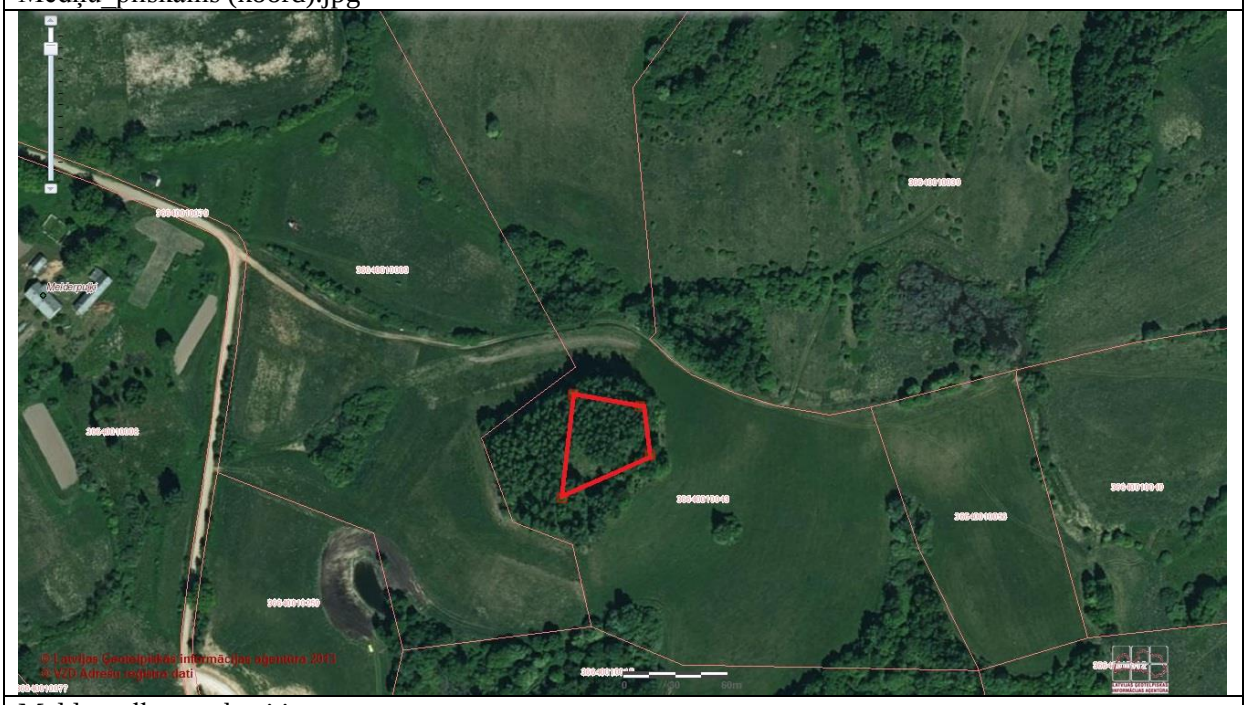

Melderpuļķu_senkapi.jpg



Mežsloku_senkapi (koord).jpg

Mūrnieku_senkapi (koord).jpg

Naglu_senkapi (koord).jpg

Nametkalns_-_pilskalns (koord).jpg

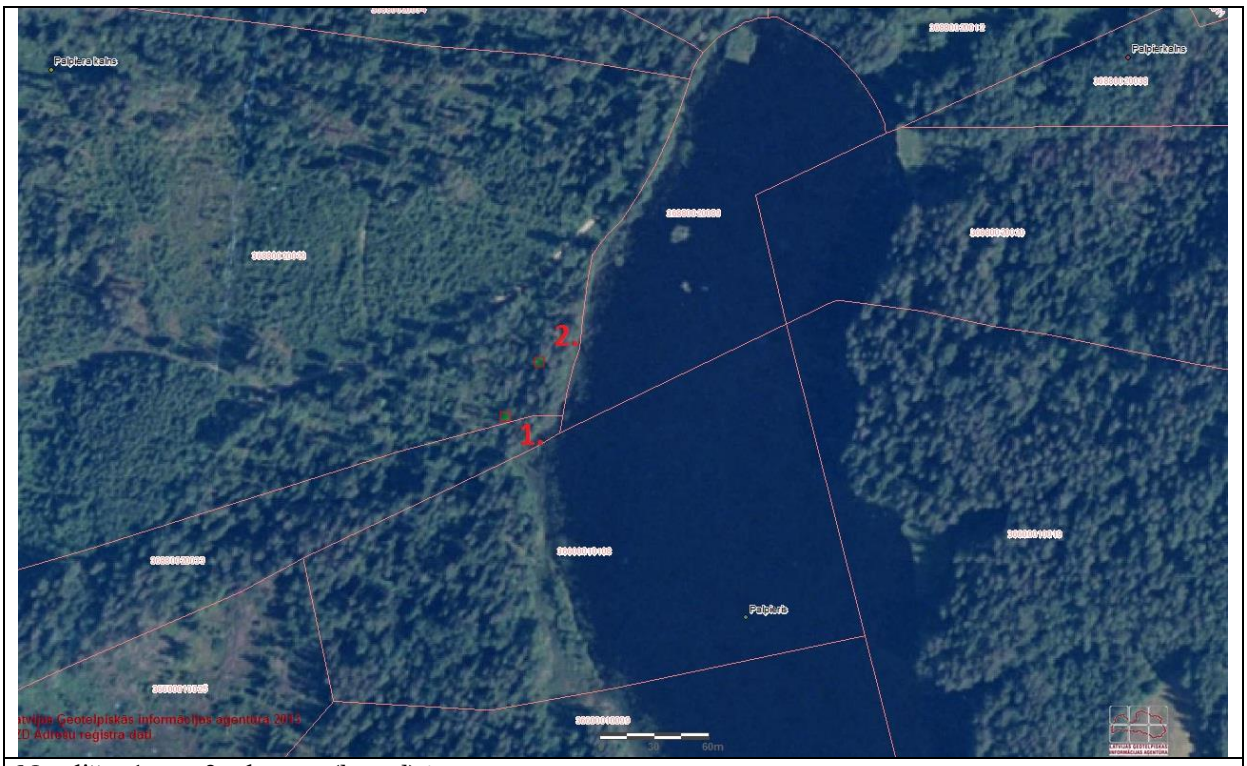

Naudišu_1_un_2_akmens (koord).jpg

Nāzupju_pilskalns (koord).jpg

Okānu_senkapi.jpg

Pidiķu_senkapi (koord).jpg

Popju_pilskalns.jpg

Purnavas_senkapi (koord).jpg

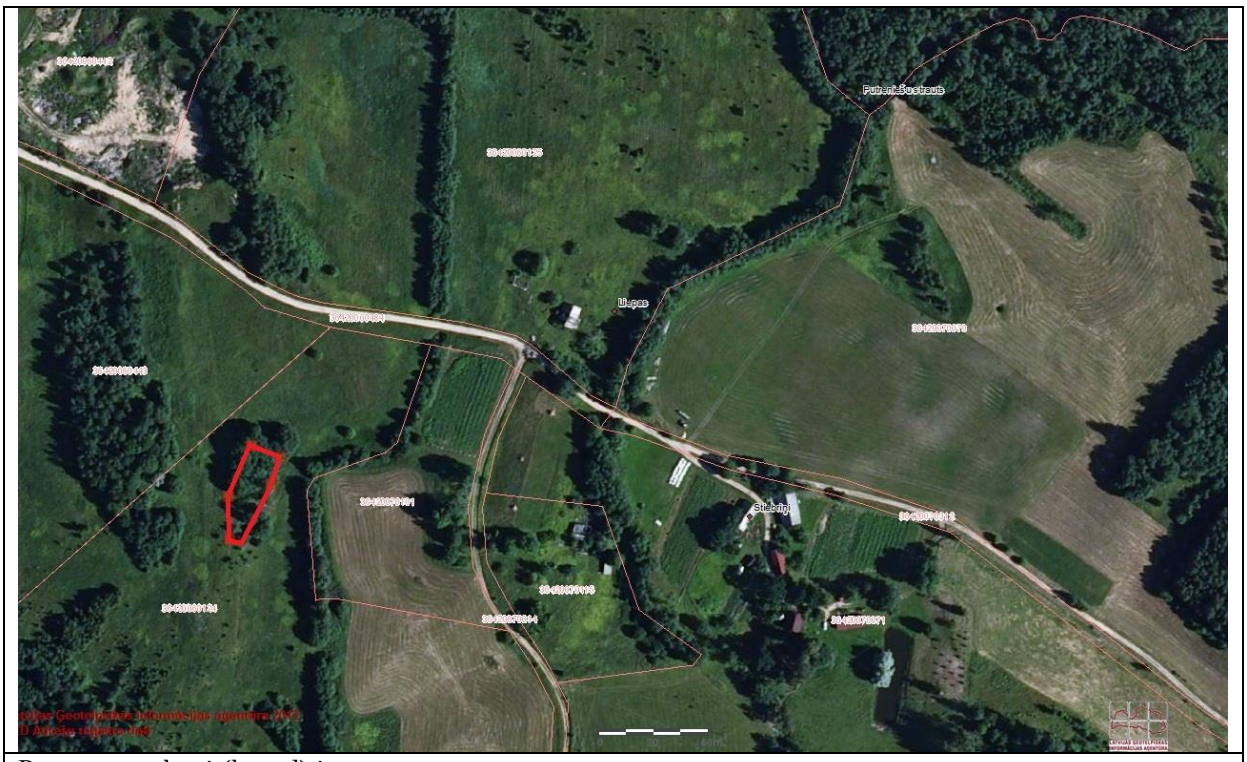

Putreņu_senkapi (koord).jpg

Pūzupju_senkapi.jpg

Radziņu_senkapi (Kapenes) (koord).jpg

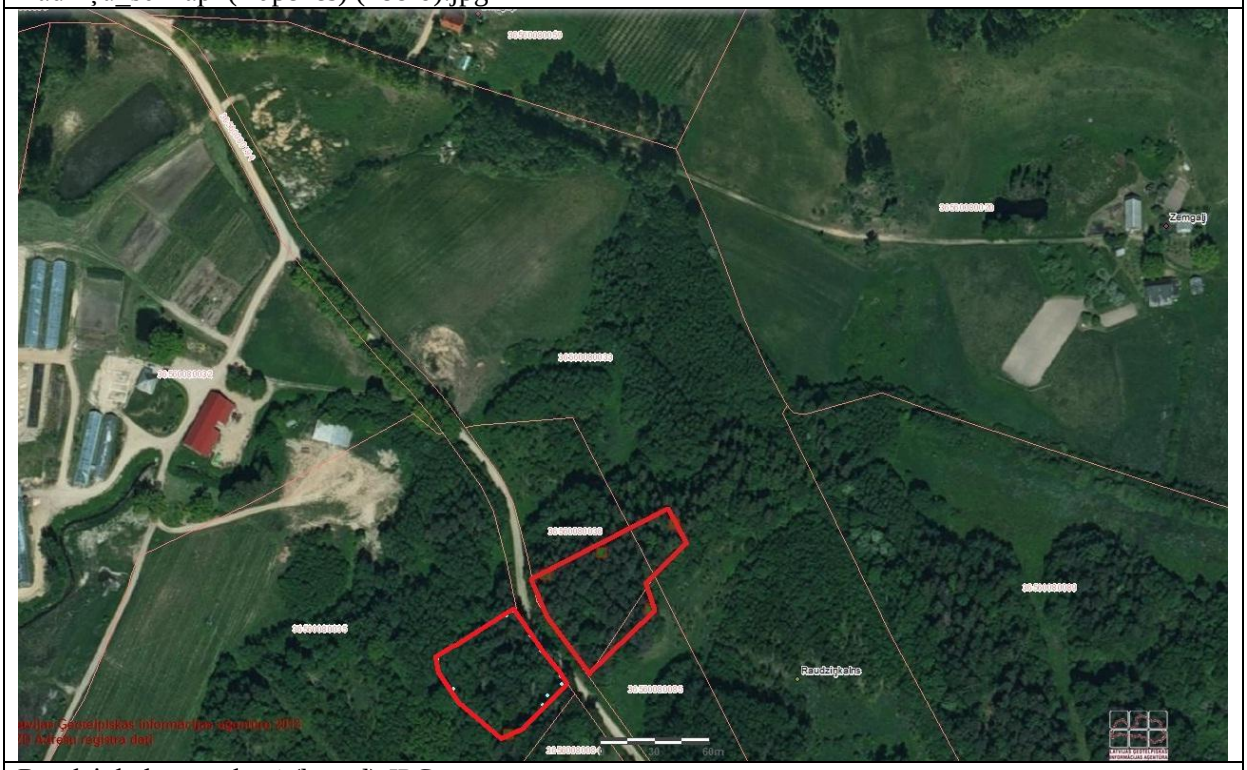

Raudziņkalna_senkapi (koord).JPG

Rebeņu_senkapi (koord).jpg



Rūcu_senkapi (koord).jpg

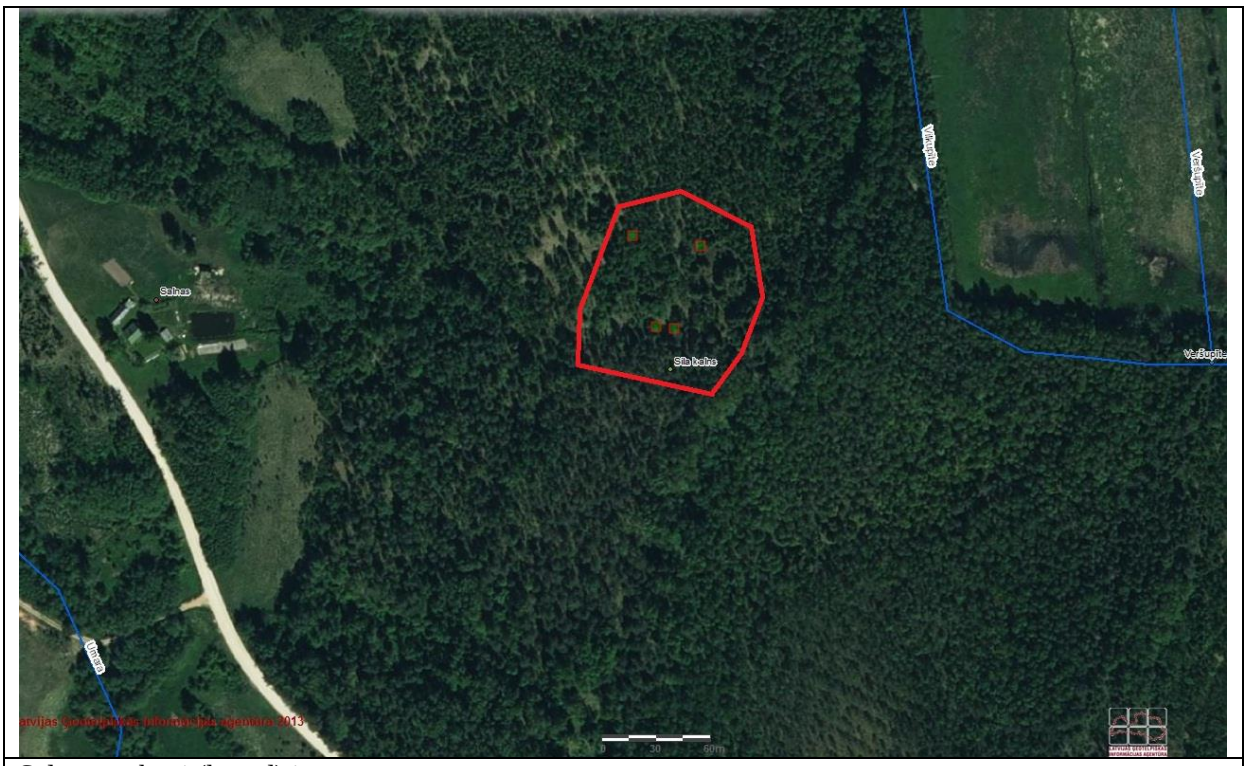

Salnu_senkapi (koord).jpg

Semeiku_senkapi (koord).jpg

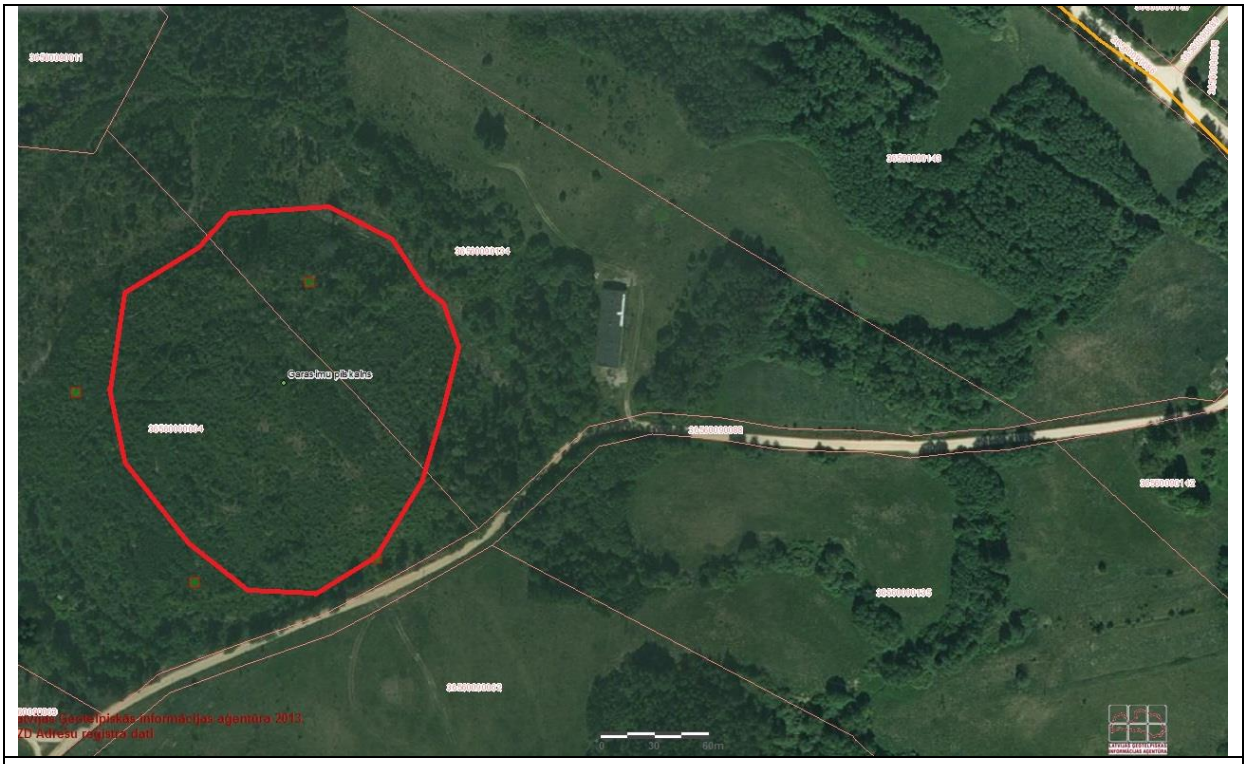

Siseņu_pilskalns (koord).jpg

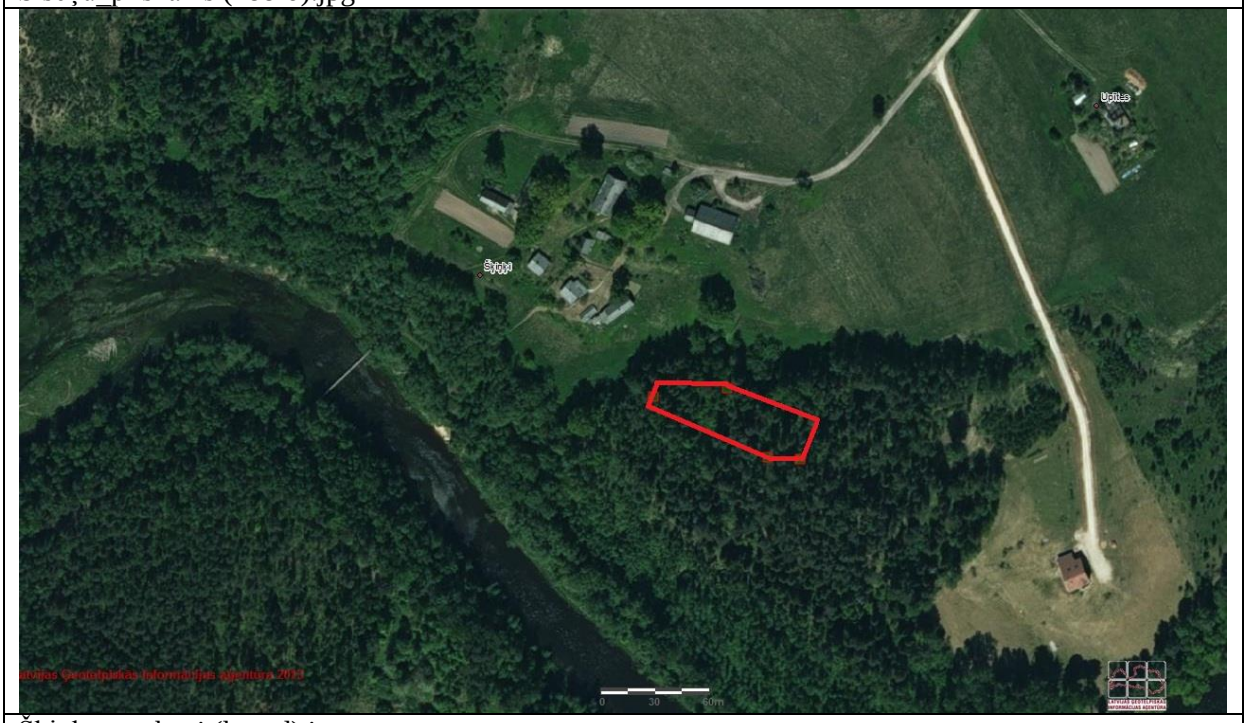

Šķiņķu_senkapi (koord).jpg

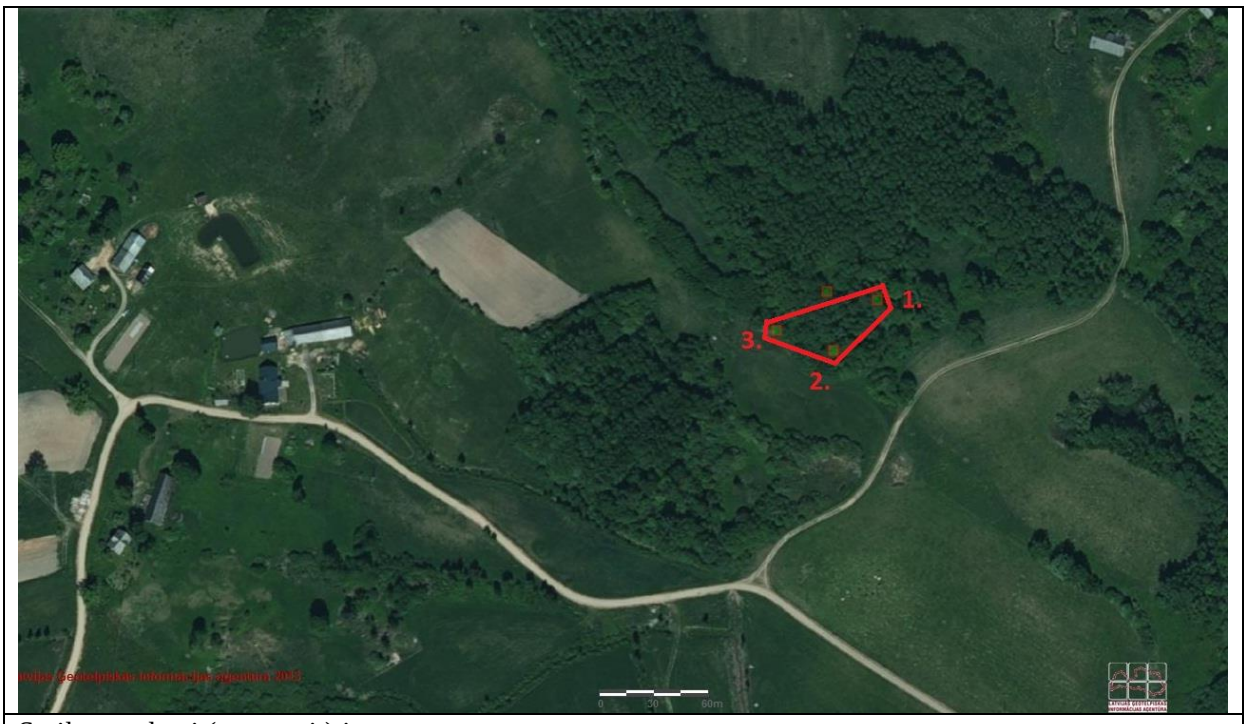

Smiku_senkapi (orto_terit).jpg

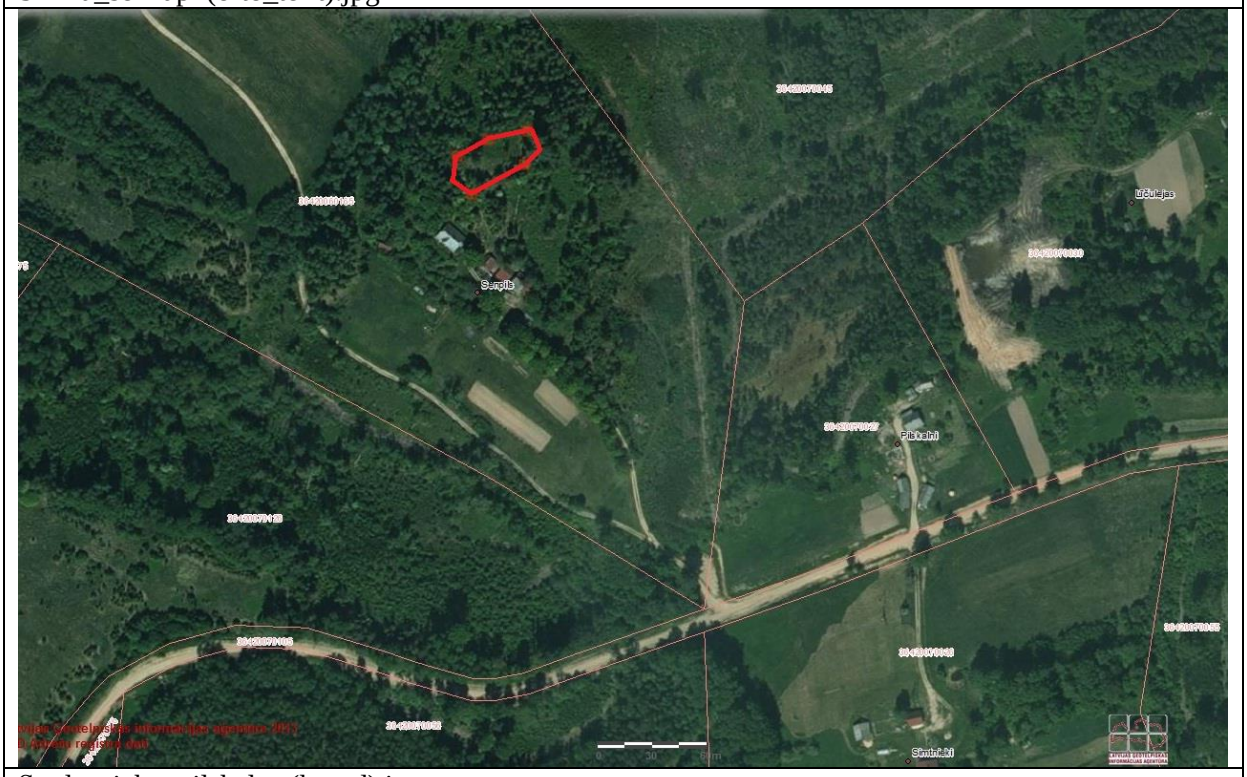

Spīdzenieku_pilskalns (koord).jpg

Spieķu_senkapi (koord).jpg

Sprīvuļu_senkapi (koord).jpg

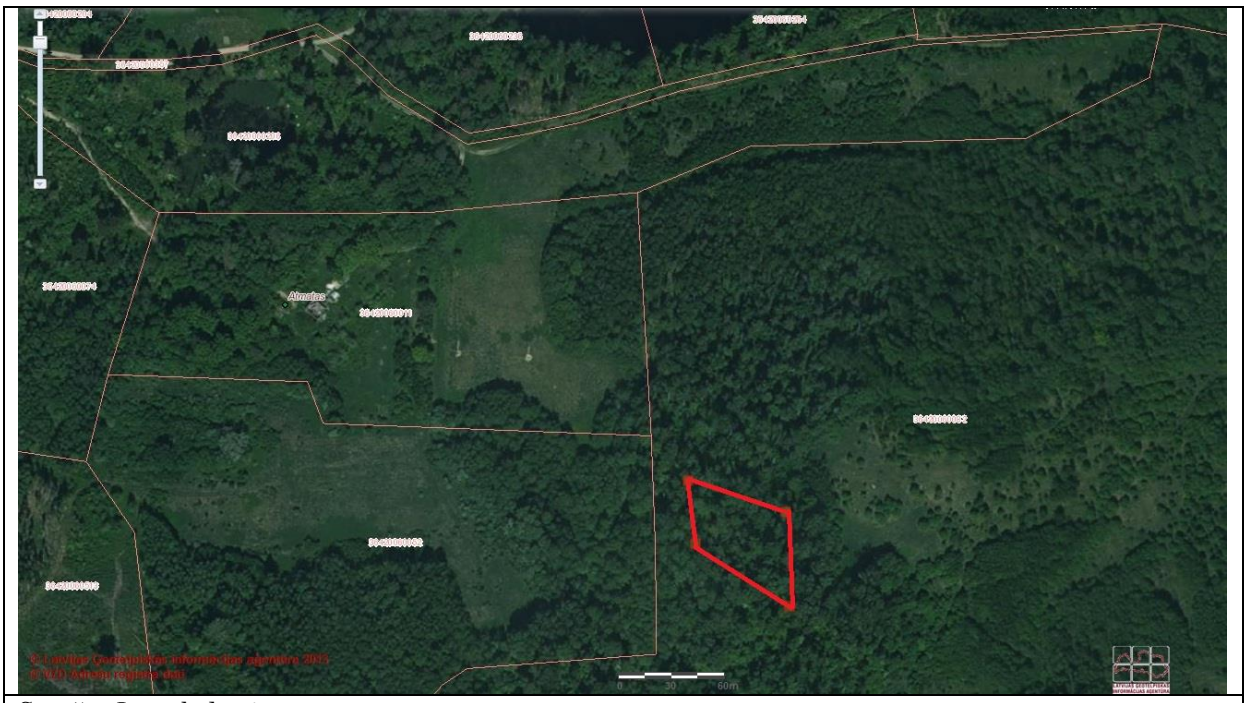

Sprūšu_Jāņa_kalns.jpg

Stubarovas_senkapi (koord).jpg

Tarvu_senkapi (koord).jpg

Tempļa_kalns (koord).jpg

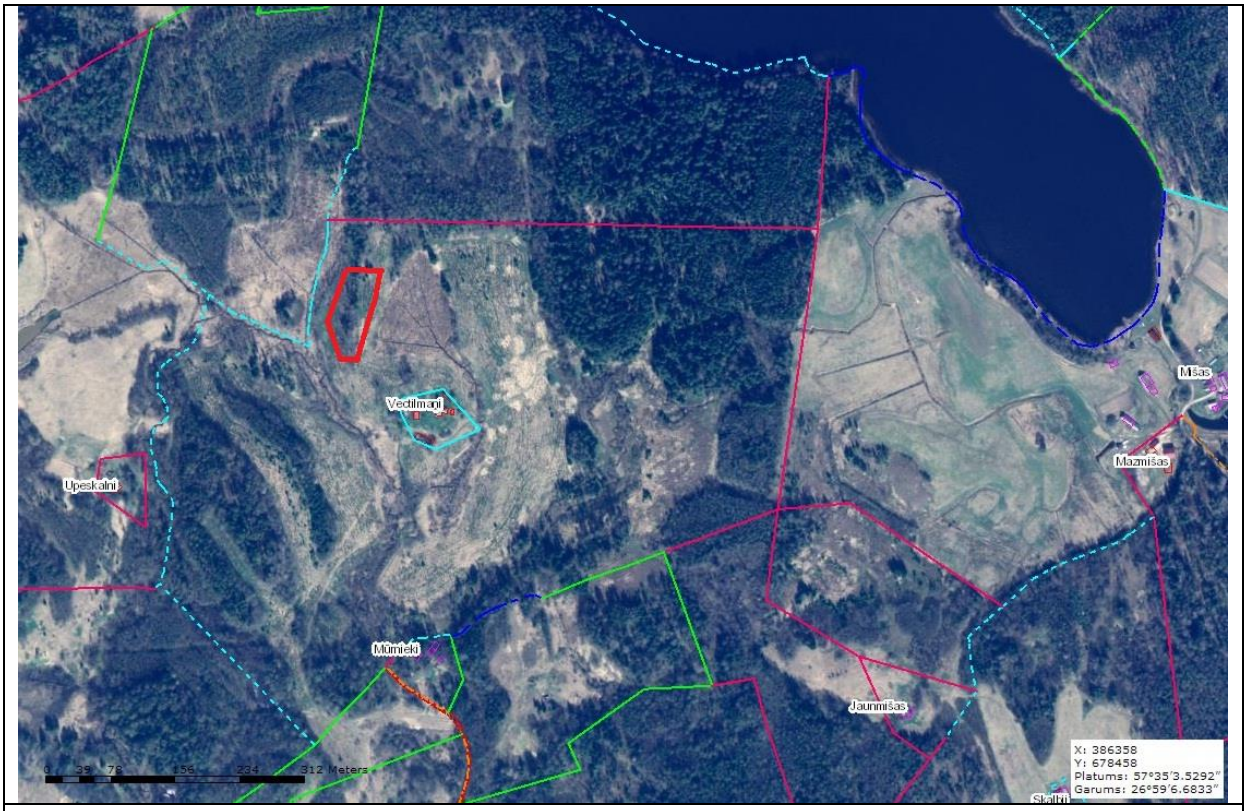

Tilmanu_senkapi.jpg

Upeskrastu_senkapi (koord).jpg

Uranažu_senkapi.jpg

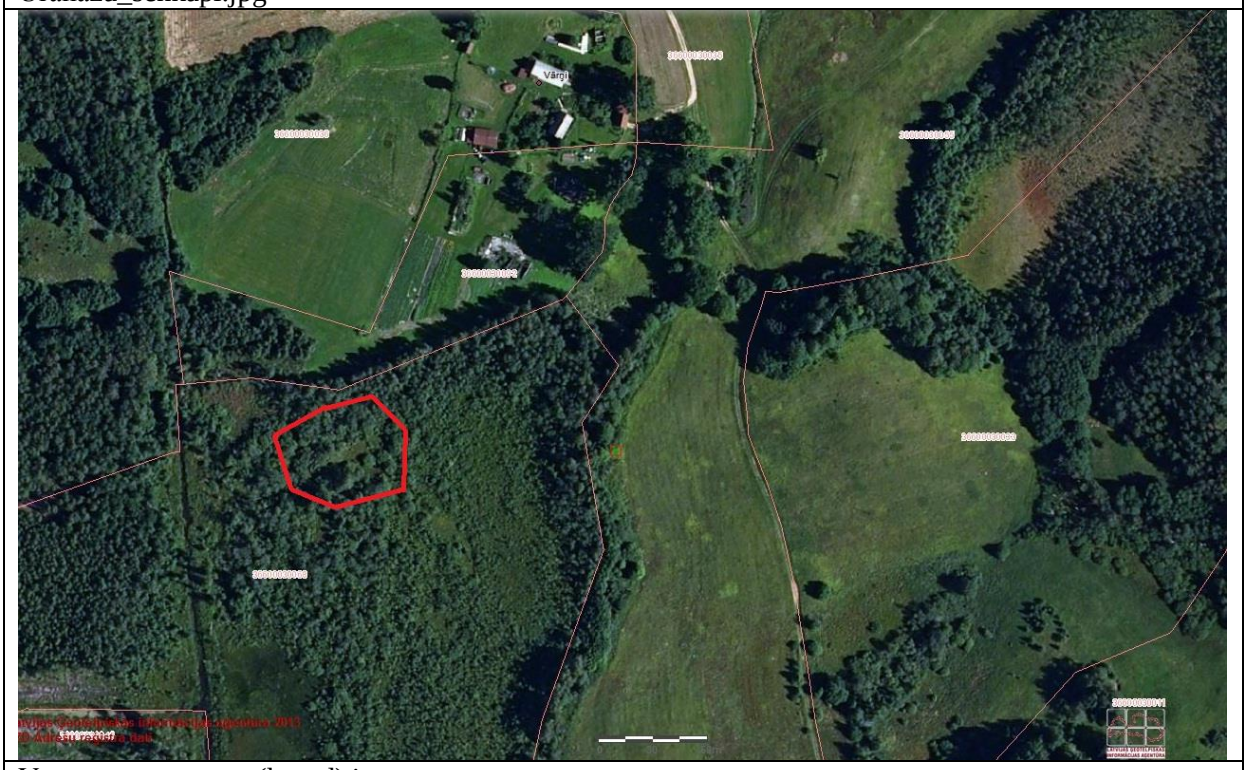

Vārņu_ezera_mītne (koord).jpg

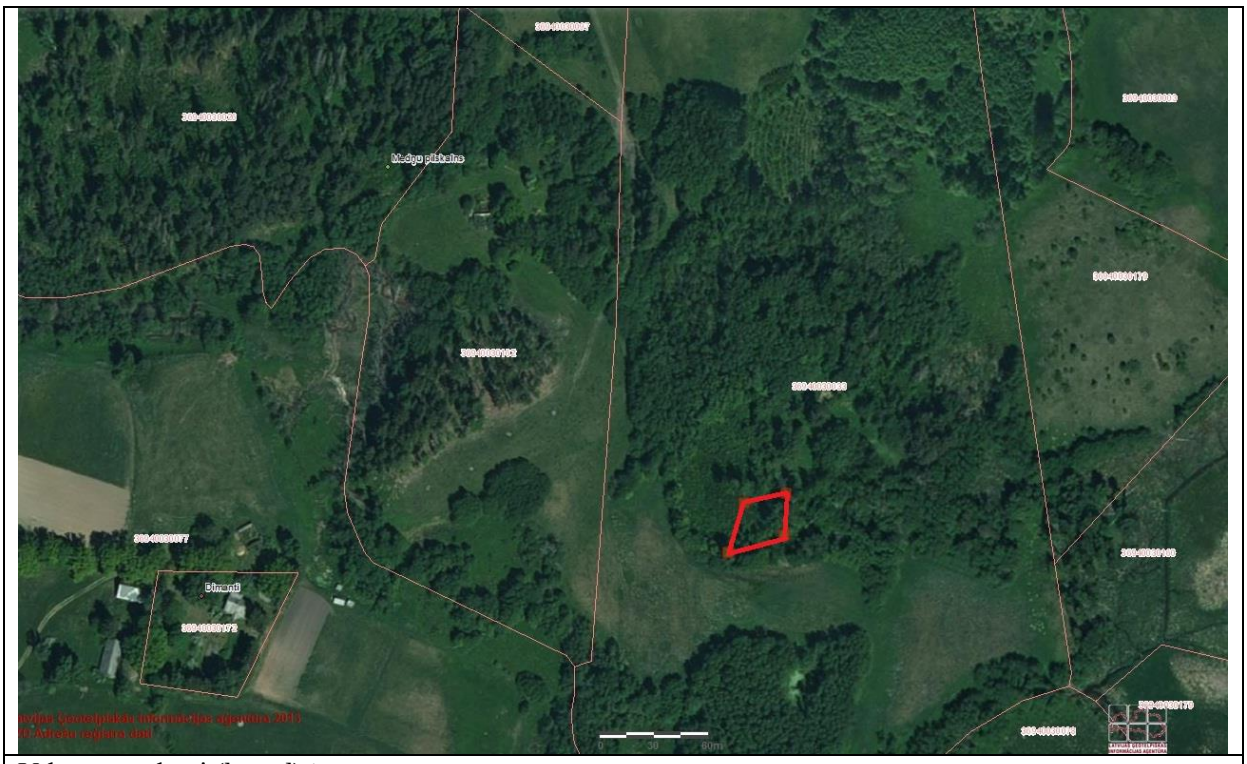

Vīksnu_senkapi (koord).jpg

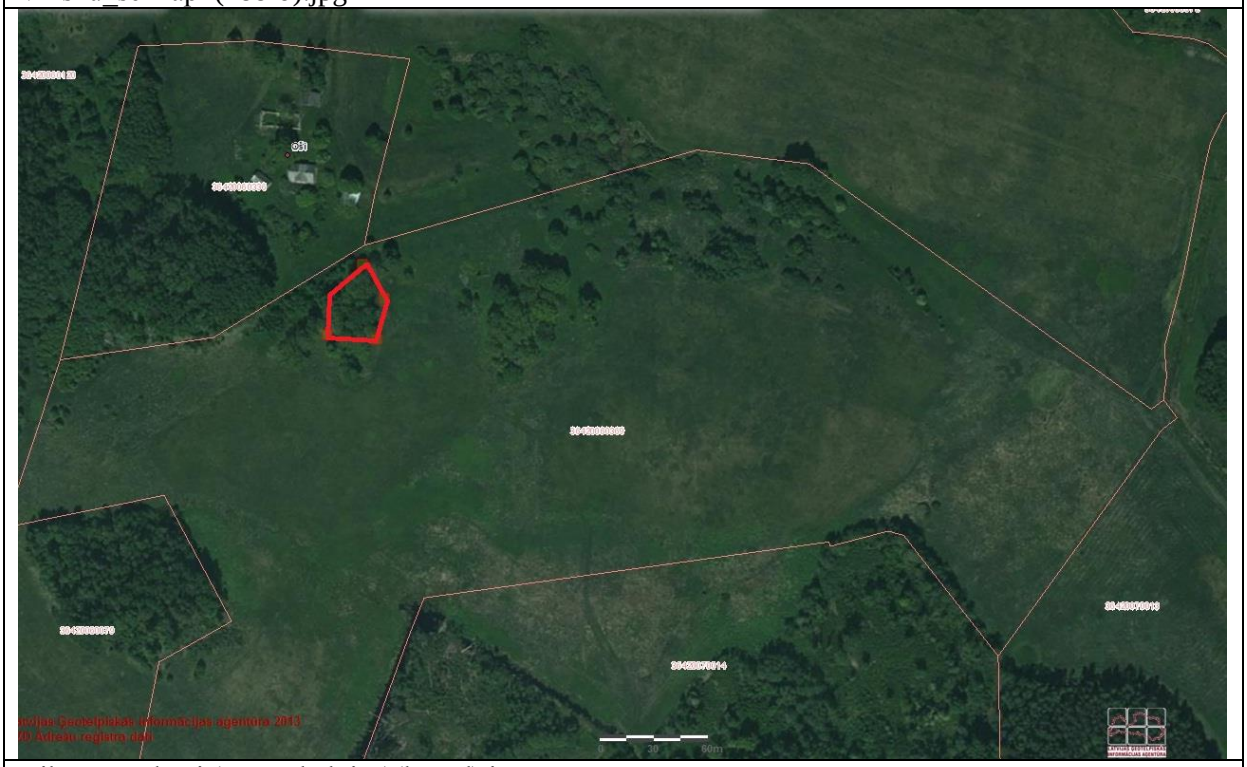

Vikutu_senkapi (Kapu_kalniņš)(koord).jpg



Vosvu_Dieva_kalns_un_Māras_pēdas_akmens_-_kulta_vieta (koord).jpg

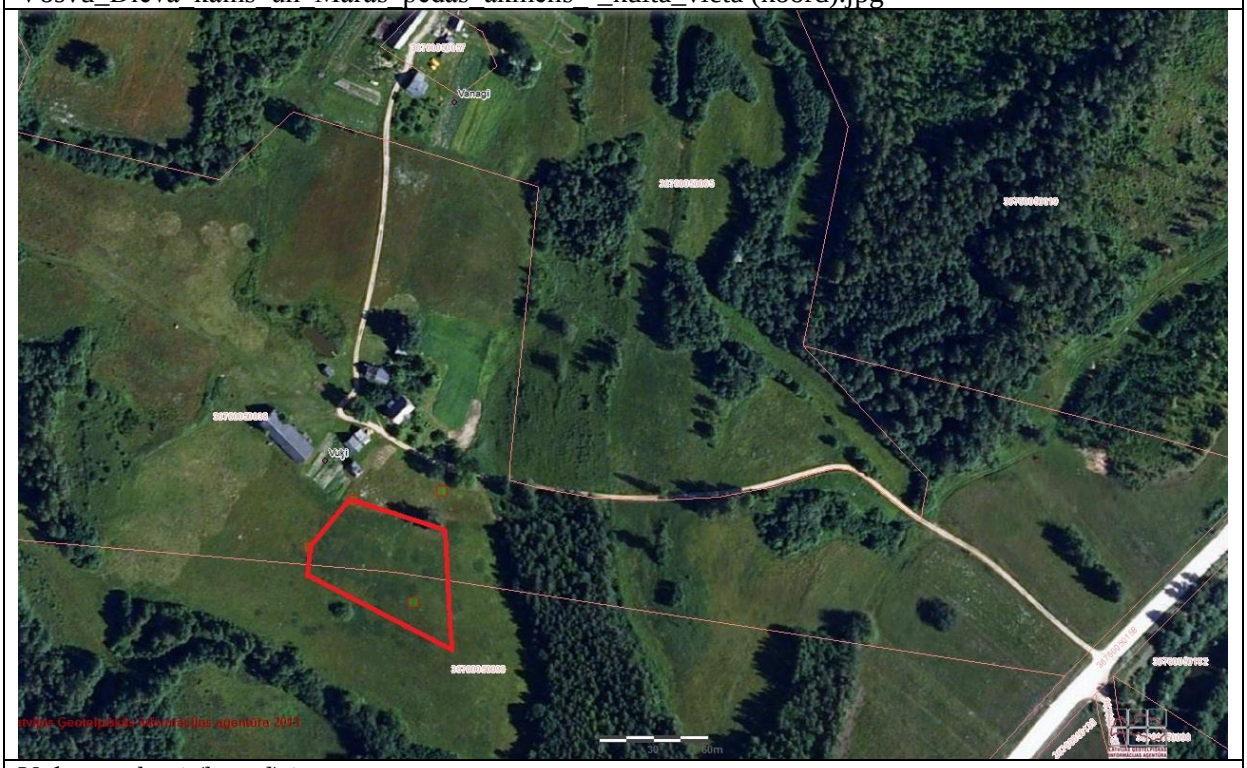

Vuķu_senkapi (koord).jpg

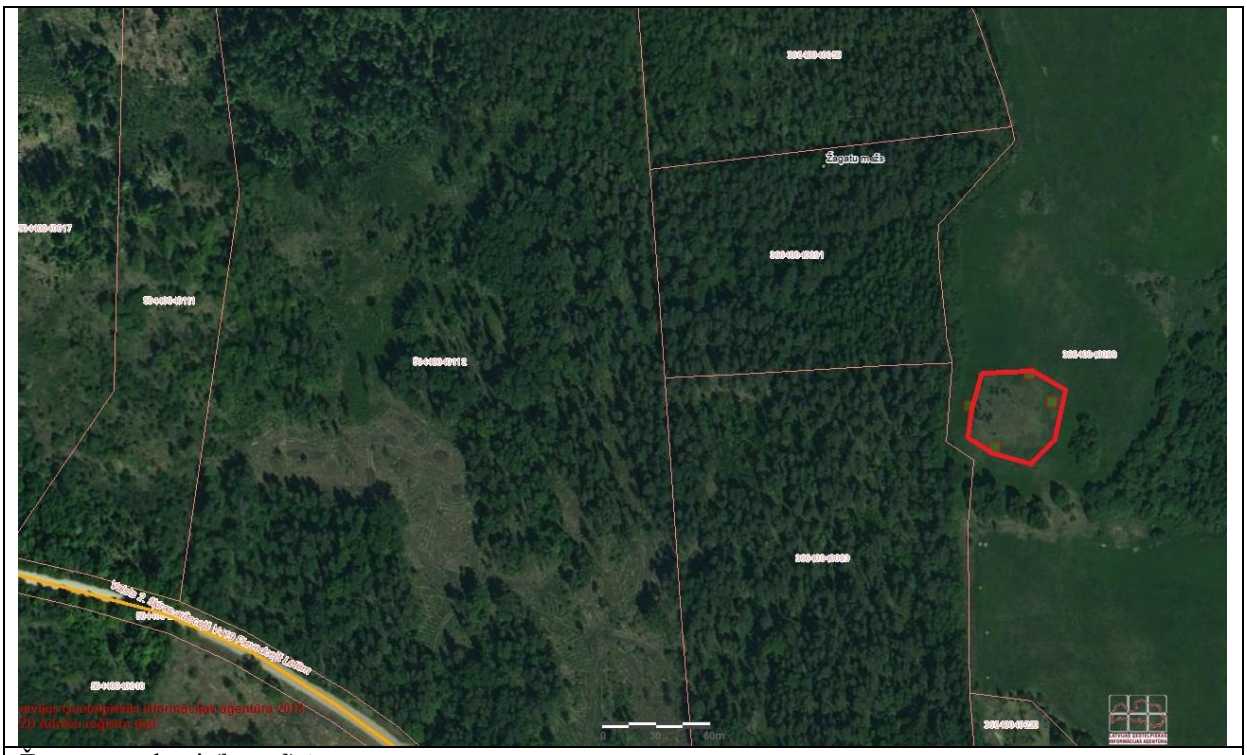

Žagatu_senkapi (koord).jpg

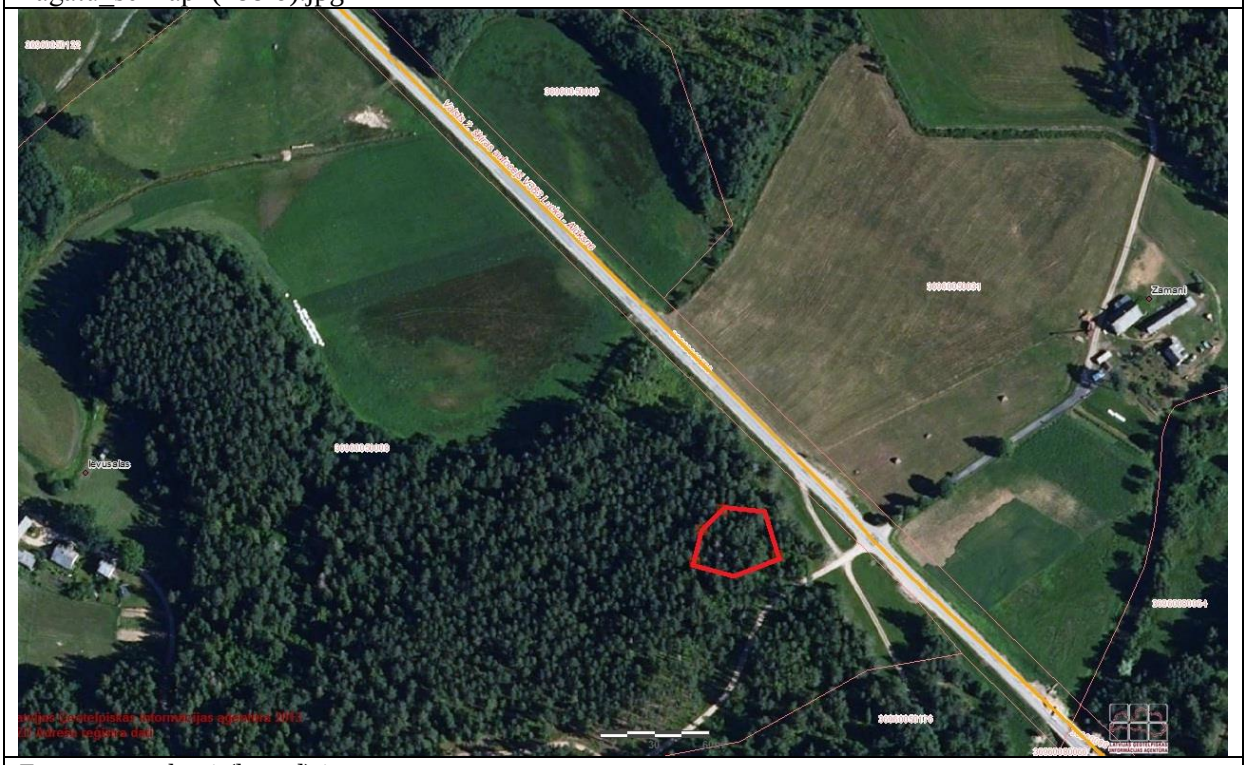

Zamanu_senkapi (koord).jpg

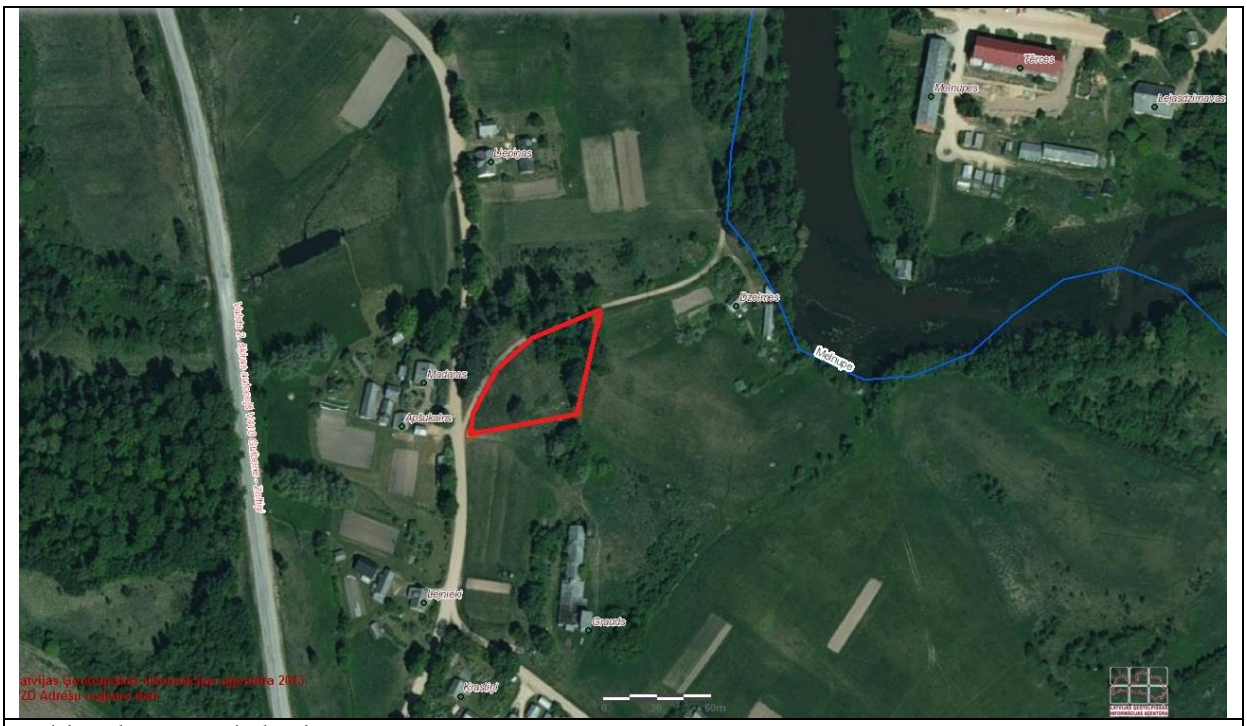

Zeltiņu_baznīcas_kalns.jpg

Zengu_senkapi (Zviedru_kapi) (koord).jpg

Žīguru_senkapi (koord).jpg

Zuši_no_dgn.JPG

Rēķinot LKS-92 izmantots koordināšu kalkulators http://neogeo.lv/ekartes/koord2/

Bundzēnu snk

Koordinātas Nr.1		
500608E (UTM)	57°20,849'N (Lat/Lon (DMS))	**681114.8632609713 E (LKS-92)**
6356068N (UTM)	27°0,606'E (Lat/Lon (DMS))	**360075.0702398373 N (LKS-92)**
Koordinātas Nr.2		
500631E (UTM)	57°20,884'N (Lat/Lon (DMS))	**681135.0277274924 E (LKS-92)**
6356132N (UTM)	27°0,629'E (Lat/Lon (DMS))	**360140.0480632521 N (LKS-92)**
Koordinātas Nr.3		
500639E (UTM)	57°20,863'N (Lat/Lon (DMS))	**681144.7430831657 E (LKS-92)**
6356093N (UTM)	27°0,637'E (Lat/Lon (DMS))	**360101.4230967127 N (LKS-92)**
Koordinātas Nr.4		
500624E (UTM)	57°20,833'N (Lat/Lon (DMS))	**681132.1771438995 E (LKS-92)**
6356038N (UTM)	27°0,622'E (Lat/Lon (DMS))	**360045.7929439638 N (LKS-92)**

Gaigaļu snk

Koordinātas Nr.1		
500682E (UTM)	57°20,99'N (Lat/Lon (DMS))	**681177.3107760039 E (LKS-92)**
6356329N (UTM)	27°0,68'E (Lat/Lon (DMS))	**360339.1849292014 N (LKS-92)**
Koordinātas Nr.2		
500679E (UTM)	57°20,996'N (Lat/Lon (DMS))	**681173.7832688467 E (LKS-92)**
6356341N (UTM)	27°0,677'E (Lat/Lon (DMS))	**360351.0457862839 N (LKS-92)**
Koordinātas Nr.3		
500695E (UTM)	57°20,998'N (Lat/Lon (DMS))	**681189.6418466651 E (LKS-92)**
6356344N (UTM)	27°0,693'E (Lat/Lon (DMS))	**360354.7496997034 N (LKS-92)**
Koordinātas Nr.4		
500701E (UTM)	57°20,995'N (Lat/Lon (DMS))	**681195.858934951 E (LKS-92)**
6356339N (UTM)	27°0,699'E (Lat/Lon (DMS))	**360350.0171574205 N (LKS-92)**

Pūzupju snk

Koordinātas Nr.1		
496065E (UTM)	57°20,865'N (Lat/Lon (DMS))	**676573.1317509987 E (LKS-92)**
6356099N (UTM)	26°56,077'E (Lat/Lon (DMS))	**359905.7087784149 N (LKS-92)**
Koordinātas Nr.2		
496045E (UTM)	57°20,869'N (Lat/Lon (DMS))	**676552.8348652757 E (LKS-92)**
6356106N (UTM)	26°56,057'E (Lat/Lon (DMS))	**359911.82267537434 N (LKS-92)**

Koordinātas Nr.3

496054E (UTM)	57°20,877'N (Lat/Lon (DMS))	**676561.1680737355 E (LKS-92)**
6356121N (UTM)	26°56,065'E (Lat/Lon (DMS))	**359927.2107093176 N (LKS-92)**

Koordinātas Nr.4

496084E (UTM)	57°20,872'N (Lat/Lon (DMS))	**676591.5472567517 E (LKS-92)**
6356112N (UTM)	26°56,096'E (Lat/Lon (DMS))	**359919.53898006026 N (LKS-92)**

Malacu snk

Malacu 1. uzkalniņš

496972E (UTM)	57°20,851'N (Lat/Lon (DMS))	**677480.7889512418 E (LKS-92)**
6356072N (UTM)	26°56,981'E (Lat/Lon (DMS))	**359918.7221623119 N (LKS-92)**

Malacu 2. uzkalniņš no R

496955E (UTM)	57°20,884'N (Lat/Lon (DMS))	**677461.0647830595 E (LKS-92)**
6356134N (UTM)	26°56,964'E (Lat/Lon (DMS))	**359979.9361357158 N (LKS-92)**

Malacu 2. uzkalniņš no Z

496981E (UTM)	57°20,886'N (Lat/Lon (DMS))	**677486.8731455735 E (LKS-92)**
6356138N (UTM)	26°56,99'E (Lat/Lon (DMS))	**359985.08036694396 N (LKS-92)**

Malacu 2. uzkalniņš no A

496994E (UTM)	57°20,88'N (Lat/Lon (DMS))	**677500.3947149377 E (LKS-92)**
6356126N (UTM)	26°57,003'E (Lat/Lon (DMS))	**359973.6606881609 N (LKS-92)**

Malacu 3. uzkalniņš (?)

496935E (UTM)	57°20,865'N (Lat/Lon (DMS))	**677442.6199733177 E (LKS-92)**
6356099N (UTM)	26°56,944'E (Lat/Lon (DMS))	**359944.0746763153 N (LKS-92)**

Senkapu robežas

496988E (UTM)	57°20,843'N (Lat/Lon (DMS))	**677497.396956113 E (LKS-92)**
6356058N (UTM)	26°56,997'E (Lat/Lon (DMS))	**359905.43594827596 N (LKS-92)**
496956E (UTM)	57°20,835'N (Lat/Lon (DMS))	**677466.077193386 E (LKS-92)**
6356043N (UTM)	26°56,966'E (Lat/Lon (DMS))	**359889.03358203825 N (LKS-92)**
496940E (UTM)	57°20,899'N (Lat/Lon (DMS))	**677444.8829012119 E (LKS-92)**
6356161N (UTM)	26°56,949'E (Lat/Lon (DMS))	**360006.25881897006 N (LKS-92)**
496986E (UTM)	57°20,894'N (Lat/Lon (DMS))	**677491.2969263269 E (LKS-92)**
6356151N (UTM)	26°56,995'E (Lat/Lon (DMS))	**359998.2932428103 N (LKS-92)**
496998E (UTM)	57°20,876'N (Lat/Lon (DMS))	**677504.745162873 E (LKS-92)**
6356118N (UTM)	26°57,007'E (Lat/Lon (DMS))	**359965.84177282825 N (LKS-92)**

2

Ķesteru snk

502129E (UTM)	57°24,113'N (Lat/Lon (DMS))	**682367.7576858833 E (LKS-92)**
6362126N (UTM)	27°2,125'E (Lat/Lon (DMS))	**366196.7268287912 N (LKS-92)**
502081E (UTM)	57°24,118'N (Lat/Lon (DMS))	**682319.4759557138 E (LKS-92)**
6362133N (UTM)	27°2,078'E (Lat/Lon (DMS))	**366201.6047469042 N (LKS-92)**
502119E (UTM)	57°24,137'N (Lat/Lon (DMS))	**682355.9099847904 E (LKS-92)**
6362168N (UTM)	27°2,116'E (Lat/Lon (DMS))	**366238.26178889815 N (LKS-92)**
502147E (UTM)	57°24,133'N (Lat/Lon (DMS))	**682384.1589091944 E (LKS-92)**
6362162N (UTM)	27°2,144'E (Lat/Lon (DMS))	**366233.50075863954 N (LKS-92)**

Salnu snk

502293E (UTM)	57°19,302'N (Lat/Lon (DMS))	**682925.5042643353 E (LKS-92)**
6353197N (UTM)	27°2,285'E (Lat/Lon (DMS))	**357279.99343469366 N (LKS-92)**
502283E (UTM)	57°19,302'N (Lat/Lon (DMS))	**682915.4657917887 E (LKS-92)**
6353198N (UTM)	27°2,275'E (Lat/Lon (DMS))	**357280.5519913016 N (LKS-92)**
502272E (UTM)	57°19,33'N (Lat/Lon (DMS))	**682902.2234666322 E (LKS-92)**
6353249N (UTM)	27°2,264'E (Lat/Lon (DMS))	**357331.0383774359 N (LKS-92)**
502310E (UTM)	57°19,326'N (Lat/Lon (DMS))	**682940.5107457736 E (LKS-92)**
6353242N (UTM)	27°2,302'E (Lat/Lon (DMS))	**357325.71766747534 N (LKS-92)**

Lupatu snk

498054E (UTM)	57°18,622'N (Lat/Lon (DMS))	**678744.5139125611 E (LKS-92)**
6351936N (UTM)	26°58,062'E (Lat/Lon (DMS))	**355832.8385532247 N (LKS-92)**
498021E (UTM)	57°18,624'N (Lat/Lon (DMS))	**678711.4008046077 E (LKS-92)**
6351939N (UTM)	26°58,029'E (Lat/Lon (DMS))	**355834.3821422141 N (LKS-92)**

Mūrnieku snk

496744E (UTM)	57°19,802'N (Lat/Lon (DMS))	**677338.6863481068 E (LKS-92)**
6354127N (UTM)	26°56,756'E (Lat/Lon (DMS))	**357964.8089454919 N (LKS-92)**
496744E (UTM)	57°19,813'N (Lat/Lon (DMS))	**677337.84863499 E (LKS-92)**
6354146N (UTM)	26°56,755'E (Lat/Lon (DMS))	**357983.7978036478 N (LKS-92)**
496768E (UTM)	57°19,815'N (Lat/Lon (DMS))	**677361.6582013691 E (LKS-92)**
6354150N (UTM)	26°56,78'E (Lat/Lon (DMS))	**357988.8536234591 N (LKS-92)**

3

496812E (UTM)	57°19,806'N (Lat/Lon (DMS))	**677406.3819415246 E (LKS-92)**
6354133N (UTM)	26°56,823'E (Lat/Lon (DMS))	**357973.80355803296 N (LKS-92)**

Okānu snk

496163E (UTM)	57°20,04'N (Lat/Lon (DMS))	**676738.5837230986 E (LKS-92)**
6354568N (UTM)	26°56,175'E (Lat/Lon (DMS))	**358379.93287447933 N (LKS-92)**
496152E (UTM)	57°20,044'N (Lat/Lon (DMS))	**676727.2815609749 E (LKS-92)**
6354575N (UTM)	26°56,165'E (Lat/Lon (DMS))	**358386.44373985194 N (LKS-92)**
496146E (UTM)	57°20,05'N (Lat/Lon (DMS))	**676720.7559934923 E (LKS-92)**
6354587N (UTM)	26°56,159'E (Lat/Lon (DMS))	**358398.1721179262 N (LKS-92)**
496155E (UTM)	57°20,051'N (Lat/Lon (DMS))	**676729.6625067627 E (LKS-92)**
6354589N (UTM)	26°56,168'E (Lat/Lon (DMS))	**358400.56776686106 N (LKS-92)**

Uranažu snk

493267E (UTM)	57°19,9'N (Lat/Lon (DMS))	**673855.5954847074 E (LKS-92)**
6354312N (UTM)	26°53,29'E (Lat/Lon (DMS))	**357996.398593395 N (LKS-92)**
493257E (UTM)	57°19,907'N (Lat/Lon (DMS))	**673844.9842485149 E (LKS-92)**
6354326N (UTM)	26°53,28'E (Lat/Lon (DMS))	**358009.94927110523 N (LKS-92)**
493267E (UTM)	57°19,927'N (Lat/Lon (DMS))	**673853.3909992864 E (LKS-92)**
6354362N (UTM)	26°53,29'E (Lat/Lon (DMS))	**358046.3685012236 N (LKS-92)**
493313E (UTM)	57°19,928'N (Lat/Lon (DMS))	**673899.2751390396 E (LKS-92)**
6354364N (UTM)	26°53,335'E (Lat/Lon (DMS))	**358050.3954299968 N (LKS-92)**
493339E (UTM)	57°19,91'N (Lat/Lon (DMS))	**673926.7144604359 E (LKS-92)**
6354331N (UTM)	26°53,361'E (Lat/Lon (DMS))	**358018.5616165744 N (LKS-92)**

Sprīvuļu snk

488685E (UTM)	57°19,22'N (Lat/Lon (DMS))	**669331.5939691744 E (LKS-92)**
6353060N (UTM)	26°48,727'E (Lat/Lon (DMS))	**356543.16259731073 N (LKS-92)**
488695E (UTM)	57°19,231'N (Lat/Lon (DMS))	**669340.6620236636 E (LKS-92)**
6353081N (UTM)	26°48,738'E (Lat/Lon (DMS))	**356564.59036793746 N (LKS-92)**
488708E (UTM)	57°19,221'N (Lat/Lon (DMS))	**669354.4915090399 E (LKS-92)**
6353062N (UTM)	26°48,751'E (Lat/Lon (DMS))	**356546.1752478201 N (LKS-92)**

4

Nāzupju plsk

490483E (UTM)	57°19,51'N (Lat/Lon (DMS))	**671104.9425313747 E (LKS-92)**
6353594N (UTM)	26°50,518'E (Lat/Lon (DMS))	**357156.0954810027 N (LKS-92)**
490426E (UTM)	57°19,549'N (Lat/Lon (DMS))	**671044.7592865375 E (LKS-92)**
6353667N (UTM)	26°50,46'E (Lat/Lon (DMS))	**357226.53778520785 N (LKS-92)**
490400E (UTM)	57°19,581'N (Lat/Lon (DMS))	**671016.2182801496 E (LKS-92)**
6353725N (UTM)	26°50,434'E (Lat/Lon (DMS))	**357283.35593103804 N (LKS-92)**
490458E (UTM)	57°19,578'N (Lat/Lon (DMS))	**671074.359003592 E (LKS-92)**
6353721N (UTM)	26°50,492'E (Lat/Lon (DMS))	**357281.91537051275 N (LKS-92)**

Melderpuļķu snk

491033E (UTM)	57°20,591'N (Lat/Lon (DMS))	**671566.2492252022 E (LKS-92)**
6355598N (UTM)	26°51,061'E (Lat/Lon (DMS))	**359183.1164273564 N (LKS-92)**
491042E (UTM)	57°20,623'N (Lat/Lon (DMS))	**671572.5980422543 E (LKS-92)**
6355658N (UTM)	26°51,07'E (Lat/Lon (DMS))	**359243.4765475262 N (LKS-92)**
491081E (UTM)	57°20,618'N (Lat/Lon (DMS))	**671611.971023063 E (LKS-92)**
6355649N (UTM)	26°51,109'E (Lat/Lon (DMS))	**359236.20174868964 N (LKS-92)**
491085E (UTM)	57°20,603'N (Lat/Lon (DMS))	**671617.2032240356 E (LKS-92)**
6355621N (UTM)	26°51,112'E (Lat/Lon (DMS))	**359208.3952626111 N (LKS-92)**

Medņu plsk

489961E (UTM)	57°21,4'N (Lat/Lon (DMS))	**670428.6297408564 E (LKS-92)**
6357101N (UTM)	26°49,988'E (Lat/Lon (DMS))	**360637.91976481955 N (LKS-92)**
490090E (UTM)	57°21,436'N (Lat/Lon (DMS))	**670554.5512635333 E (LKS-92)**
6357169N (UTM)	26°50,118'E (Lat/Lon (DMS))	**360711.5667997766 N (LKS-92)**

Zeltiņu Baznīcas kalns

486341E (UTM)	57°21,377'N (Lat/Lon (DMS))	**666812.30515208 E (LKS-92)**
6357069N (UTM)	26°46,378'E (Lat/Lon (DMS))	**360446.298175063 N (LKS-92)**
486402E (UTM)	57°21,382'N (Lat/Lon (DMS))	**666872.8255277036 E (LKS-92)**
6357079N (UTM)	26°46,439'E (Lat/Lon (DMS))	**360458.9818912558 N (LKS-92)**
486415E (UTM)	57°21,41'N (Lat/Lon (DMS))	**666883.5682312027 E (LKS-92)**
6357130N (UTM)	26°46,453'E (Lat/Lon (DMS))	**360510.5228907028 N (LKS-92)**

5

Mežsloku snk

479558E (UTM)	57°23,907'N (Lat/Lon (DMS))	**659825.3417824127 E (LKS-92)**
6361793N (UTM)	26°39,591'E (Lat/Lon (DMS))	**364868.04435268417 N (LKS-92)**
479510E (UTM)	57°23,92'N (Lat/Lon (DMS))	**659776.3590117121 E (LKS-92)**
6361816N (UTM)	26°39,543'E (Lat/Lon (DMS))	**364888.91141259205 N (LKS-92)**
479571E (UTM)	57°23,966'N (Lat/Lon (DMS))	**659833.5684253966 E (LKS-92)**
6361901N (UTM)	26°39,603'E (Lat/Lon (DMS))	**364976.54604941234 N (LKS-92)**

Līvu snk (?)

478812E (UTM)	57°23,876'N (Lat/Lon (DMS))	**659082.2215179595 E (LKS-92)**
6361739N (UTM)	26°38,847'E (Lat/Lon (DMS))	**364781.16893254407 N (LKS-92)**
478812E (UTM)	57°23,888'N (Lat/Lon (DMS))	**659081.2509442985 E (LKS-92)**
6361761N (UTM)	26°38,846'E (Lat/Lon (DMS))	**364803.1542276535 N (LKS-92)**

Gulbju Krustakmens

497991E (UTM)	57°20,688'N (Lat/Lon (DMS))	**678512.5558018624 E (LKS-92)**
6355769N (UTM)	26°57,997'E (Lat/Lon (DMS))	**359660.8352627186 N (LKS-92)**

Naugrubu snk

474631E (UTM)	57°26,38'N (Lat/Lon (DMS))	654697.9876153262 **E (LKS-92)**
6366409N (UTM)	26°34,643'E (Lat/Lon (DMS))	369263.5077583222 **N (LKS-92)**
474709E (UTM)	57°26,37'N (Lat/Lon (DMS))	654776.8607789563 **E (LKS-92)**
6366388N (UTM)	26°34,721'E (Lat/Lon (DMS))	369245.9648180641 **N (LKS-92)**
474729E (UTM)	57°26,352'N (Lat/Lon (DMS))	654798.2593637854 **E (LKS-92)**
6366356N (UTM)	26°34,742'E (Lat/Lon (DMS))	369214.8695551809 **N (LKS-92)**

Naugrubu Tinābele

474629E (UTM)	57°26,24'N (Lat/Lon (DMS))	654707.464199593 **E (LKS-92)**
6366149N (UTM)	26°34,643'E (Lat/Lon (DMS))	369003.59849333577 **N (LKS-92)**

Vidagas snk

461923E (UTM)	57°25,209'N (Lat/Lon (DMS))	642090.7004357076 **E (LKS-92)**
6364333N (UTM)	26°21,962'E (Lat/Lon (DMS))	366628.2013833439 **N (LKS-92)**

6

461912E (UTM)	57°25,232'N (Lat/Lon (DMS))	642077.7672313139 **E (LKS-92)**
6364377N (UTM)	26°21,95'E (Lat/Lon (DMS))	366671.68330959417 **N (LKS-92)**
461938E (UTM)	57°25,229'N (Lat/Lon (DMS))	642103.9685057073 **E (LKS-92)**
6364372N (UTM)	26°21,976'E (Lat/Lon (DMS))	366667.83421351854 **N (LKS-92)**
461940E (UTM)	57°25,219'N (Lat/Lon (DMS))	642106.8494673289 **E (LKS-92)**
6364352N (UTM)	26°21,979'E (Lat/Lon (DMS))	366647.93733257335 **N (LKS-92)**

Šķiņķu snk

462278E (UTM)	57°25,373'N (Lat/Lon (DMS))	642432.0673733884 **E (LKS-92)**
6364636N (UTM)	26°22,314'E (Lat/Lon (DMS))	366946.63992463145 **N (LKS-92)**
462216E (UTM)	57°25,393'N (Lat/Lon (DMS))	642368.4808230657 **E (LKS-92)**
6364673N (UTM)	26°22,251'E (Lat/Lon (DMS))	366980.8767752936 **N (LKS-92)**
462257E (UTM)	57°25,395'N (Lat/Lon (DMS))	642409.3180085268 **E (LKS-92)**
6364676N (UTM)	26°22,293'E (Lat/Lon (DMS))	366985.68362901546 **N (LKS-92)**
462296E (UTM)	57°25,373'N (Lat/Lon (DMS))	642450.142260089 **E (LKS-92)**
6364634N (UTM)	26°22,331'E (Lat/Lon (DMS))	366945.4356371453 **N (LKS-92)**

Gaujienas viduslaiku pils

463852E (UTM)	57°30,914'N (Lat/Lon (DMS))	643551.6920885764 **E (LKS-92)**
6374902N (UTM)	26°23,795'E (Lat/Lon (DMS))	377274.5233445149 **N (LKS-92)**
463845E (UTM)	57°30,948'N (Lat/Lon (DMS))	643541.91457412 **E (LKS-92)**
6374965N (UTM)	26°23,788'E (Lat/Lon (DMS))	377337.1675999332 **N (LKS-92)**
463935E (UTM)	57°30,928'N (Lat/Lon (DMS))	643633.4823594224 **E (LKS-92)**
6374928N (UTM)	26°23,877'E (Lat/Lon (DMS))	377304.17021066137 **N (LKS-92)**

Gaujienas snk

464114E (UTM)	57°31,015'N (Lat/Lon (DMS))	643805.3271773484 **E (LKS-92)**
6375087N (UTM)	26°24,055'E (Lat/Lon (DMS))	377470.95926354174 **N (LKS-92)**
464092E (UTM)	57°31,031'N (Lat/Lon (DMS))	643782.0624684412 **E (LKS-92)**
6375116N (UTM)	26°24,033'E (Lat/Lon (DMS))	377498.9661128931 **N (LKS-92)**
464102E (UTM)	57°31,043'N (Lat/Lon (DMS))	643791.0391652824 **E (LKS-92)**
6375139N (UTM)	26°24,043'E (Lat/Lon (DMS))	377522.39084523637 **N (LKS-92)**

7

Salaku I snk

463921E (UTM)	57°31,277'N (Lat/Lon (DMS))	643590.8698488247 **E (LKS-92)**
6375576N (UTM)	26°23,858'E (Lat/Lon (DMS))	377951.0730968835 **N (LKS-92)**
463869E (UTM)	57°31,267'N (Lat/Lon (DMS))	643539.7475541705 **E (LKS-92)**
6375557N (UTM)	26°23,806'E (Lat/Lon (DMS))	377929.79017133825 **N (LKS-92)**
463836E (UTM)	57°31,276'N (Lat/Lon (DMS))	643506.0210167838 **E (LKS-92)**
6375574N (UTM)	26°23,773'E (Lat/Lon (DMS))	377945.3199149575 **N (LKS-92)**
463901E (UTM)	57°31,286'N (Lat/Lon (DMS))	643570.2220401037 **E (LKS-92)**
6375591N (UTM)	26°23,838'E (Lat/Lon (DMS))	377965.1785621522 **N (LKS-92)**

Salaku II snk

463786E (UTM)	57°31,251'N (Lat/Lon (DMS))	643458.0899136798 **E (LKS-92)**
6375528N (UTM)	26°23,723'E (Lat/Lon (DMS))	377897.1453094082 **N (LKS-92)**
463735E (UTM)	57°31,248'N (Lat/Lon (DMS))	643407.3484941142 **E (LKS-92)**
6375523N (UTM)	26°23,672'E (Lat/Lon (DMS))	377889.89622451924 **N (LKS-92)**
463701E (UTM)	57°31,239'N (Lat/Lon (DMS))	643374.0804010183 **E (LKS-92)**
6375507N (UTM)	26°23,638'E (Lat/Lon (DMS))	377872.40620780364 **N (LKS-92)**
463731E (UTM)	57°31,214'N (Lat/Lon (DMS))	643406.1342923375 **E (LKS-92)**
6375460N (UTM)	26°23,668'E (Lat/Lon (DMS))	377826.76613768004 **N (LKS-92)**

Repju snk

479762E (UTM)	57°27,202'N (Lat/Lon (DMS))	659759.5217279785 **E (LKS-92)**
6367904N (UTM)	26°39,764'E (Lat/Lon (DMS))	370983.97831825446 **N (LKS-92)**
479765E (UTM)	57°27,212'N (Lat/Lon (DMS))	659761.6809833226 **E (LKS-92)**
6367923N (UTM)	26°39,767'E (Lat/Lon (DMS))	371003.09808858763 **N (LKS-92)**
479767E (UTM)	57°27,223'N (Lat/Lon (DMS))	659762.7526143157 **E (LKS-92)**
6367944N (UTM)	26°39,769'E (Lat/Lon (DMS))	371024.1723817261 **N (LKS-92)**
479803E (UTM)	57°27,21'N (Lat/Lon (DMS))	659799.8322385019 **E (LKS-92)**
6367919N (UTM)	26°39,805'E (Lat/Lon (DMS))	371000.77824612893 **N (LKS-92)**
479790E (UTM)	57°27,201'N (Lat/Lon (DMS))	659787.5472126222 **E (LKS-92)**
6367903N (UTM)	26°39,793'E (Lat/Lon (DMS))	370984.215029154 **N (LKS-92)**

8

Ķauķu senkapi (Bungu kalniņš)

1. uzkalniņš

496589E	676222.0968040451
6375915N	379733.0915337689
496596E	676229.401937504
6375908N	379726.4050042797
496600E	676233.1344395997
6375914N	379732.57817539386
496609E	676241.9523364357
6375918N	379736.9734677831

2. uzkalniņš

496620E	676253.2109030728
6375912N	379731.4630864747
496631E	676264.0717960596
6375915N	379734.9473466072
496630E	676262.630530901
6375925N	379744.8972071549
496623E	676255.4579541078
6375929N	379748.58552316204

Semeiku senkapi

499451E	679065.7515545065
6376292N	380236.33368521463
499440E	679057.2325332387
6376236N	380179.88026426546
499405E	679021.1482310771
6376261N	380203.31908399146
499433E	679047.3201630588
6376302N	380245.5324555021

Cielavu senkapi

497383E	676915.3994808287
6378183N	382034.8316222392

9

497403E 676936.3157444946
6378162N 382014.7279970478

Ignašu senkapi
504290E 684029.276458811
6373411N 377570.7848045854

504308E 684046.2060928304
6373435N 377595.5665536737

504274E 684009.9278891664
6373487N 377646.03533573914

504244E 683981.6234890381
6373449N 377606.7313011363

Mellīšu senkapi
504251E 684055.7211326058
6371930N 376088.89209774695

504267E 684071.0937669517
6371944N 376103.59099846333

504311E 684114.0973451016
6371966N 376127.5222265711

504273E 684074.9259937066
6371993N 376152.8285771841

504232E 684035.7600053138
6371952N 376110.04051092267

Vuķu senkapi
510027E 689869.3287086939
6371007N 375421.526817197

510008E 689853.0332109089
6370946N 375359.7202035729

509952E 689795.6055615288
6370979N 375390.22906440496

10

509978E	689820.4874155339
6371004N	375416.36410494056

Klementīnes senkapi

523282E	702928.6522890055
6375284N	380281.99150679074
523282E	702929.0500342685
6375275N	380272.99580918904
523295E	702942.2205956674
6375271N	380269.5722418437
523299E	702945.6441628546
6375284N	380282.74280379247

Jaunizveidotās karjeras mala

523315E	702960.0897248766
6375319N	380318.43318016734

Stubarovas senkapi

524404E	704051.0025722983
6375264N	380311.5868291082
524400E	704046.0763831922
6375285N	380332.40011604875
524388E	704034.5240049614
6375275N	380321.87451507244
524390E	704036.9208076535
6375266N	380312.96716236696

Fiku senkapi

527783E	707487.5589538149
6373926N	379123.53460549284
527796E	707500.3320545759
6373931N	379129.10678536445
527818E	707522.6313163212
6373924N	379123.08216578607

11

527835E	707538.6513603263
6373946N	379145.82332875766
527844E	707547.956572748
6373939N	379139.22424061317
527861E	707564.5510870633
6373948N	379148.97135322355

Jaseņicu senkapi

532690E	712392.0564972782
6373933N	379347.3762521688
532710E	712411.6942390054
6373941N	379356.25660287216
532688E	712389.1735295227
6373953N	379367.27914473694
532697E	712397.4625306837
6373969N	379383.6698948899

Garjuru senkapi

510039E	690100.1735082304
6366051N	370468.7008432448
510039E	690099.8203245921
6366059N	370476.6965832496
510051E	690112.0346747237
6366054N	370472.2290211832
510037E	690099.4548615373
6366022N	370439.627989904

Ambrozu senkapi

497470E	677949.920520398
6356720N	360588.30492456537
497448E	677927.1836421504
6356737N	360604.32475068234

12

497457E	677934.987630061
6356764N	360631.70589239895
497414E	677889.7194472564
6356816N	360681.77911189105

Žagatu senkapi

491505E	672199.1851937417
6351941N	355549.15763849206
491492E	672185.1352233603
6351965N	355572.5700081652
491526E	672218.40926995
6351981N	355590.0589410942
491538E	672231.1072243671
6351965N	355574.5976219466

Vīksnu senkapi

490258E	670735.0163012223
6356884N	360434.1513761962
490269E	670744.7747280893
6356912N	360462.61922447477
490292E	670767.5841600557
6356916N	360467.6310591195
490290E	670766.599689798
6356893N	360444.55702642165

Medņu Jāņa kalns – kulta vieta

490515E	670856.274171838
6359958N	363517.5928372154
490478E	670820.8850530568
6359922N	363479.98282592185
490467E	670808.3478648288
6359957N	363514.47600790113
490495E	670835.3159983861
6359980N	363538.6970110843

13.

Pidiķu senkapi

490563E	670490.3104856245
6369337N	372892.9168137247
490541E	670468.8981272274
6369324N	372878.9534630412
490518E	670447.6344092838
6369285N	372838.9620718183
490540E	670470.4155588816
6369267N	372821.94462406915
490567E	670496.0741958064
6369297N	372853.1182114417

Zušu senkapi

489726E	669590.1110569537
6370780N	374298.0597572215
489688E	669550.5008086545
6370817N	374333.35856236145
489726E	669588.4329426656
6370818N	374336.03605564963
489797E	669660.4926926707
6370793N	374314.18707199395
489756E	669620.8872416115
6370762N	374281.3958064532

Putreņu senkapi

497869E	677837.6468163414
6368301N	372180.13019833155
497863E	677832.2684801407
6368287N	372165.87349770125
497839E	677809.607155532
6368257N	372134.8314385023

14.

497839E	677808.5474863255
6368281N	372158.8173489198
497853E	677821.3471367324
6368308N	372186.4196406752

Kalnmeijeru senkapi

498283E	678111.3722943387
6371472N	375367.55220495816
498272E	678101.5712556948
6371445N	375340.0821991768
498240E	678069.8108575471
6371440N	375333.6717873765
498228E	678056.5370519323
6371469N	375362.12477241736
498247E	678075.2167374585
6371476N	375369.95984196477

Zamanu senkapi

499451E	679312.2565340423
6370712N	374659.58130979445
499421E	679281.1256919185
6370738N	374684.2412746623
499410E	679270.5737272508
6370728N	374673.761277874
499405E	679266.3715897124
6370710N	374655.55091665965

Kancelejas kalniņš

502423E	682511.311439599
6365531N	369612.77599471435
502452E	682540.7364587823
6365521N	369604.06178783067
502460E	682551.6453349557
6365455N	369538.4522608286

15

502432E 682523.9260279177
6365449N 369531.2196710175

502399E 682490.2384234166
6365465N 369545.7539221421

Lauska no Kancelejas kalniņa
502465E 682555.8038022979
6365474N 369557.66222577076

Spieķu senkapi
502958E 682987.6486838895
6366853N 370957.64710966405

502938E 682967.5716671735
6366855N 370958.76300854515

502992E 683016.5523852624
6366968N 371074.0833203988

503017E 683041.5824388
6366967N 371074.1876135934

Tempļa kalns
503576E 683663.8385477845
6365527N 369659.67494285945

503542E 683632.5061903564
6365467N 369598.2077318905

503489E 683579.9332072167
6365458N 369586.8732149396

503433E 683522.3754956058
6365494N 369620.38101454265

503458E 683545.9488890175
6365526N 369653.4666259354

503497E 683584.9270031768
6365526N 369655.18820353877

16

Alūksnes apmetne

503310E 683386.0691029252
6365797N 369917.78117223084

503222E 683297.8537129774
6365803N 369919.893114754

503213E 683287.137150391
6365842N 369958.47388174944

503310E 683382.5375574286
6365877N 369997.7362093935

Nametkalns - pilskalns /nav precīzu koordināšu, jo iespējams apsekojām neīsto kalnu/

1. kalns

508336E 688283.4656317189
6368647N 372988.1143152844

508286E 688232.8744671427
6368661N 372999.8988042716

508300E 688244.4823123439
6368715N 373054.48780125193

508327E 688270.540361648
6368736N 373076.6687302636

508348E 688290.115906713
6368768N 373109.57875809167

2. kalns

508216E 688160.2186774868
6368722N 373057.77465858776

508255E 688197.9169466712
6368751N 373088.4811570812

3. kalns

508137E 688084.308432446
6368653N 372985.3234946178

508161E 688104.0120195444
6368750N 373083.330744897

47

Asari

499928E	680224.8009783954
6360839N	364813.3434465071
499973E	680269.5103830323
6360845N	364821.3254420692
500012E	680308.6203331506
6360842N	364820.0478858799
500048E	680344.9967393837
6360833N	364812.6414128421
500062E	680360.0917212449
6360808N	364788.27346618567
500016E	680315.0888050593
6360786N	364764.2565461956
499912E	680212.4280830557
6360757N	364730.68466325663
499844E	680142.834729588
6360794N	364764.66317614727

Asari 2

500148E	680442.4685324464
6360889N	364873.0213695476
500177E	680472.0254640495
6360876N	364861.30834744405
500130E	680423.2434681975
6360917N	364900.21111154556
500203E	680496.2456910923
6360916N	364902.43254833296
500162E	680454.783884516
6360927N	364911.61725669634

Asari 3

500347E	680641.4867531969
6360886N	364878.80323149264
500325E	680619.3228780662

18

6360890N	364881.8302690331
500316E	680612.622341691
6360838N	364829.4629870439
500263E	680558.0202470656
6360875N	364864.10334854666
500257E	680555.9504629915
6360786N	364774.8896642253
500214E	680512.5780398186
6360795N	364781.9873039862
500216E	680510.7824793839
6360881N	364868.0262072822
500202E	680497.9817844759
6360854N	364840.4240014879

Staldu plsk

462066E	641993.5032634026
6369773N	372070.4630437987
462059E	641990.5257758261
6369682N	371979.2218191968
462073E	642004.5153457626
6369682N	371979.83986213244
462028E	641960.9615409196
6369650N	371945.8771411227
462015E	641946.3819779821
6369686N	371981.2764180796
461994E	641928.1788127813
6369623N	371917.39630840253

Apes snk

482951E	662514.2432375281
6377689N	380903.35484715085
482964E	662526.0416138786
6377716N	380930.9115866935

19

482941E	662502.6590048644
6377725N	380938.88934003934

Ķiparu snk

487748E	667270.7598581818
6378535N	381960.7946746666
487824E	667344.4576766277
6378586N	382015.1210450921
487800E	667320.1193631995
6378594N	382022.05529861525
487834E	667356.0423222217
6378550N	381979.58584809955
487814E	667334.8617764463
6378577N	382005.6848167237

Lielbriežu snk

493675E	673136.9217039552
6379828N	383514.9518478811
493697E	673158.2452573935
6379843N	383530.91514764726
493701E	673161.5797858579
6379858N	383546.0828105584
493671E	673131.9516967086
6379850N	383536.76162315905

Maskaļu senkapi

495600E	675089.2658348384
6379183N	382955.4293451207
495585E	675074.0980522411
6379187N	382958.76394074596
495575E	675063.0874635275
6379210N	382981.3081124034
495600E	675089.663634459
6379174N	382946.4347552033

20

495603E	675093.2806298421
6379160N	382932.57577045914

Mauliņu senkapi

499639E	679117.6521345073
6379369N	383319.8476870442
499653E	679130.2294885041
6379401N	383352.44785080105
499631E	679107.3140714855
6379422N	383372.46314186323
499589E	679065.4269885812
6379420N	383368.6078009913

Dimantu Baznīcas kalns – kulta vieta

499690E	679160.79849377
6379546N	383498.99876702763
499709E	679178.9033474704
6379566N	383519.8269622959
499693E	679162.1170207935
6379584N	383537.1092107231
499664E	679133.3549553297
6379579N	383530.83023177925

Radziņu senkapi (Kapenes)

500935E	680375.9003091607
6380206N	384213.6505274521
500919E	680359.33487425
6380219N	384225.93570656516
500941E	680381.1453288114
6380223N	384230.90593917854
500947E	680387.2744801677
6380220N	384228.1729130503

21

Radziņu akmens

500949E	680389.7153898468
6380210N	384218.2671067789

Tilmanu senkapi

498503E	677862.6471288172
6382076N	385975.0396909341
498504E	677862.8064765066
6382095N	385994.072704141
498496E	677856.093393114
6382066N	385964.7360897567

Neīstā Tilamnu senkapu vieta

499296E	678660.3982629689
6381958N	385892.17049698904
499303E	678668.3668589701
6381936N	385870.49288289715
499338E	678704.8053967806
6381903N	385839.0596860023

Drusku (Kornetu) pilskalns

495558E	674873.5955766572
6383112N	386880.2074439414
495606E	674920.5054320659
6383136N	386906.3154070582
495610E	674923.0880651451
6383168N	386938.47299296595
495721E	675027.742272639
6383310N	387085.29562783986

Zeņģu senkapi (Zviedru kapi)

495080E	674375.4112783582
6383575N	387321.7915525809

22

495125E	674421.3126529454
6383554N	387302.79411250073
495125E	674418.924822381
6383608N	387356.7614480993
495092E	674386.0774442393
6383605N	387352.3040297674

Kūriņkalna senkapi

491953E	671323.0572544303
6381930N	385539.5378930252
491942E	671309.8535176942
6381980N	385589.020664555
491958E	671326.1088914565
6381974N	385583.73174717836
491971E	671339.410331366
6381967N	385577.3108147355

Ķempju senkapi (Zviedru kapi)

491764E	671130.1509882605
6382021N	385622.12575951684
491763E	671128.5326534378
6382035N	385636.07288194913
491753E	671118.0083115988
6382047N	385647.6233426528
491716E	671082.2249179999
6382020N	385619.00425313134
491747E	671113.559410915
6382012N	385612.3797452403

Naudīšu 1.akmens

491707E	671078.4031406227
6381903N	385501.67880857456

23

Naudīšu 2.akmens

491727E 671097.108652408
6381932N 385531.54506144393

Jāņakalna viduslaiku kapsēta

493709E 673040.0878074224
6382787N 386473.6490369141

493735E 673065.7182074033
6382795N 386482.7937431261

493788E 673119.9238688633
6382767N 386457.1542369025

493763E 673096.1329346109
6382740N 386429.065346797

Vosvu Dieva kalns un Māras pēdas akmens – kulta vieta

495065E 674445.622295842
6381648N 385395.29369157646

495057E 674439.3071303006
6381610N 385356.96297580004

495065E 674443.4559718654
6381697N 385444.2640746841

Atmiņu senkapi

497672E 677972.5800544492 (iespējams kapulauks tik tālu neaizsniedzās)
6360783N 364657.8402763372

497673E 677971.7264320159
6360825N 364699.8598303711

497707E 678004.5153047966
6360852N 364728.3441231316

497727E 678025.8272135332
6360822N 364699.2440667823

497685E 677984.381213516
6360810N 364685.398043599

24

Celensku pilskalns

500364E 680482.0887683168
6364883N 368874.25961095374

500334E 680454.8426157227
6364821N 368810.9710769374

500336E 680457.768377516
6364800N 368790.0714235669

500367E 680488.5298701613
6364805N 368796.436846965

500376E 680496.5095095439
6364828N 368819.82087982073

Spīdzenieku pilskalns

495953E 676083.1115853426
6364669N 368465.69355686195

495993E 676122.5581936785
6364681N 368479.4518837854

495990E 676120.3985654004
6364662N 368460.3307571206

495971E 676100.7478038563
6364677N 368474.4832592495

495960E 676091.0784253438
6364647N 368444.0155777028

Akmens ar krustu

495927E 676057.9656190157
6364650N 368445.5573006831

Vikutu senkapi (Kapu kalniņš)

496587E 676691.0918107859
6365250N 369074.3325096918

496566E 676671.7815139925
6365212N 369035.42806521244

496594E 676699.9415098648
6365208N 369032.66632096004

25

496599E 676703.9233565816
6365231N 369055.87341470737

Sprūšu Jāņa kalns – kulta vieta
496094E 676178.829936839
6365693N 369495.3089824179

496096E 676182.4178178277
6365657N 369459.41863858514

496148E 676236.064294601
6365619N 369423.7365087755

496149E 676234.680104191
6365673N 369477.7486009039

Jaunlaiviņu senkapi
494490E 674625.9284601794
6364557N 368289.189798628

494517E 674650.3965347107
6364614N 368347.3472352214

494567E 674700.0134419018
6364622N 368357.5492107328

494577E 674712.4790264382
6364566N 368302.0241667805

Lielmucenieku senkapi
492273E 672532.8145562857
6361780N 365416.03578172345

492296E 672555.3152044683
6361791N 365428.0438927999

492302E 672562.4587269623
6361765N 365402.32445884775

492269E 672529.8318011945
6361757N 365392.8733021999

Rebeņu senkapi
494512E 674881.2849981154
6359268N 363004.3302693879

494536E 674905.0500816866

6359273N 363010.3859655252

494544E 674911.5895989183
6359306N 363043.71912368573

494522E 674889.0734128379
6359318N 363054.74147838354

Burtnieku Jāņa kalns
495432E 675776.5181616591
6359817N 363593.5871568611

495362E 675707.927333816
6359786N 363559.5175629752

495382E 675727.8272116471
6359788N 363562.39866501465

Žīguru senkapi
Žīguri 1
494396E 674462.4223507021
6366133N 369860.09376490116

494421E 674487.9370228208
6366121N 369849.2045342373

494410E 674477.4733421219
6366109N 369836.72618697956

494393E 674460.3511391198
6366112N 369838.9739679443

Žīguri2
494432E 674496.4143013654
6366178N 369906.65582659096

494462E 674523.3945739579
6366246N 369975.9392205067

494501E 674563.386413238
6366223N 369954.67460750416

494504E 674568.459307242
6366176N 369907.8352797171

494483E 674548.7079126672
6366148N 369878.92511840723

27

Vārņu ezera mītne

496223E	675915.2109218339
6374582N	378384.7151080314

Popju kalns

495884E	675494.8940629268
6376427N	380213.6339490032
495919E	675530.0498590975
6376423N	380211.1829234734
496004E	675612.8779590814
6376471N	380262.9101853864
496007E	675616.6273634492
6376454N	380246.0529209599
495983E	675592.5975353898
6376455N	380245.99180697463

Rūcu

494134E	673897.0878146526
6373006N	376717.37814750336
494135E	673899.4123760861
6372976N	376687.44047509506
494117E	673880.5398260438
6372996N	376706.63327129

28

Kopmaņu senkapi

507980E	688355.8333159772
6358946N	363276.638808107
507991E	688365.0627542096
6358986N	363317.1025346797
507983E	688358.2581939175
6358959N	363289.76415225957
507963E	688337.6072307352
6358974N	363303.8737528734
507962E	688338.3282872838
6358935N	363264.8506504232

Siseņu pilskalns - Jaunalūksnes pag.

507089E	687300.2924417625
6362686N	366975.2994695604
507058E	687262.424678231
6362842N	367129.84646706935
506926E	687132.9679863278
6362786N	367068.0514806723
506987E	687198.7010223889
6362678N	366962.8023706237

Raudziņkalna senkapi - Jaunalūksnes pag.

506177E	686456.3066866011
6361156N	365405.8895295579
506193E	686470.2681790034
6361202N	365452.5703422921
506152E	686429.9083802089
6361188N	365436.7688833894
506120E	686398.4112823247
6361177N	365424.3629106898
506095E	686377.3079526048
6361089N	365335.3080039611

29

Luņķu senkapi - Malienas pag.

509453E	689856.4987189174
6358301N	362696.9650330655
509418E	689822.7084045508
6358274N	362668.4354261244
509412E	689815.6087604634
6358299N	362693.1574419765
509439E	689841.579781435
6358322N	362717.3362705903

Naglu senkapi - Malienas pag.

508878E	689198.6880026102
6360185N	364554.59208539035
508888E	689208.1090685956
6360198N	364568.0263438737
508875E	689194.4100792906
6360214N	364583.44419738837
508858E	689178.2574922522
6360195N	364563.7042993419

Smiķu senkapi - Malienas pag.

510703E	691021.1742078229
6360220N	364670.09627742413
510619E	690938.3215713839
6360195N	364641.4031771943
510652E	690972.2307324852
6360174N	364621.8702919986

Tarvu senkapi – Mālupes pag.

514883E	695290.160107524
6358154N	362789.5822518496
514840E	695246.0790755359
6358179N	362812.67259896174

30

514841E 695248.7990565803
6358140N 362773.73653201107

514887E 695296.0550210304
6358111N 362746.7805535104

Upeskrastu senkapi - Mālupes pag.
518954E 699575.3361225413
6353252N 358069.57529040705

518926E 699546.6883606452
6353267N 358083.3333049966

518907E 699528.5354434121
6353248N 358063.50477225427

518924E 699546.7618059493
6353220N 358036.26805623993

Betervas senkapi - Mālupes pag.
521567E 702116.8693059362
6354844N 359776.03825094085

521530E 702079.6223427126
6354850N 359780.4035675386

521522E 702073.7872151164
6354801N 359731.07412943896

521549E 702101.0830509925
6354794N 359725.2682517627

521585E 702136.4925358775
6354807N 359739.84975937847

Franciskopoles senkapi – Liepnas pag.
529834E 710339.0987816904
6355773N 361069.2445105612

529827E 710335.4101669238

31

6355698N	360993.96881274786
529705E	710212.6700161123
6355716N	361006.57938991114
529688E	710192.3251130679
6355792N	361081.7959453631

Purnavas senkapi – Liepnas pag.

523261E	703638.3373069385
6358737N	363741.9182881983
523236E	703612.9961207476
6358745N	363748.81148934923
523234E	703610.4234882455
6358758N	363761.7171190763
523259E	703635.1910988563
6358763N	363767.81779287197

Kudinavas senkapi – Liepnas pag.

525244E	705510.0928247154
6361237N	366328.2536955178
525232E	705497.3481267646
6361254N	366344.71621844266
525212E	705477.9311290672
6361241N	366330.8395859627
525221E	705487.6330829576
6361225N	366315.2442012951

Cepurītes sala

504397E	684457.5838178673
6366134N	370302.578277939
504353E	684412.946155229
6366149N	370315.62748843245
504320E	684381.5979596812
6366112N	370277.19130230416

32.

4.1.16 Vidzemes plānošanas reģions

LATVIJAS REPUBLIKA

ALŪKSNES NOVADA PAŠVALDĪBA

Reģistrācijas Nr.90000018622
DĀRZA IELĀ 11, ALŪKSNĒ, LV – 4301, TĀLRUNIS 64381496, FAKSS 64381150, e-pasts: dome@aluksne.lv
A/S „SEB banka", kods: UNLALV2X, budžeta konts: Nr.LV58UNLA0025004130335

Alūksnē

01.11.2012. Nr. ANP/1-35/12/2453

VIDZEMES PLĀNOŠANAS REĢIONAM
Elektroniski: vidzeme@vidzeme. lv

Par Alūksnes novada teritorijas plānojuma izstrādi

Saskaņā ar Alūksnes novada domes 2012.gada 25.oktobra lēmumu Nr.352 „Par Alūksnes novada teritorijas plānojuma 2015.-2027.gadam izstrādes uzsākšanu", uzsākta jauna Alūksnes novada teritorijas plānojuma izstrāde.

Pamatojoties uz 16.10.2012. MK noteikumu Nr.711 „Noteikumi par pašvaldību teritorijas attīstības plānošanas dokumentiem" 51., 52.punktiem Alūksnes novada dome lūdz sagatavot un izsniegt nosacījumus teritorijas plānojuma izstrādei. Lūdzam norādīt kontaktpersonu teritorijas plānojuma izstrādes gaitā radušos jautājumu precizēšanai.

Ar Alūksnes novada domes lēmumu var iepazīties pašvaldības interneta mājas lapā www.aluksne.lv sadaļā Normatīvie akti un dokumenti – Teritorijas plānojumi.

Pašvaldības izpilddirektore J.ČUGUNOVA

Māsēna 64381487
aivita.masena@aluksne.lv

A. Pužavoitu: darbam.
11.06.2013.

VIDZEMES PLĀNOŠANAS REĢIONS
Reģ. Nr. 90002180246
Jāņa poruka iela 8-108, Cēsis, Cēsu novads, LV 4101
Tālrunis 64116014, fakss 64116012
www.vidzeme.lv, e-pasts: vidzeme@vidzeme.lv

C ē s ī s

06.06.2013. Nr. 1-15.3/295

Pēc pievienotā saraksta

Par sabiedrības līdzdalības organizēšanu attīstības plānošanas procesā

Saskaņā ar spēkā esošo likumdošanu un Ministru kabineta noteikumiem Nr. 970 „Sabiedrības līdzdalības kārtība attīstības plānošanas procesā" 13. un 14. pantu ir noteiktas prasības, par sabiedrības līdzdalības nodrošināšanu attīstības plānošanas procesā.

Lai Vidzemes plānošanas reģiona varētu nodrošināt 14. pantā noteikto: *„Pašvaldības elektroniski sagatavotus paziņojumus par līdzdalības procesu iesniedz tam plānošanas reģionam, kurā ietilpst attiecīgā vietējā pašvaldība, publicēšanai tā mājaslapā"*, lūdzam nodrošināt paziņojuma par attīstības plānošanas dokumenta publisko apspriešanu un sabiedrības līdzdalības nodrošināšanu iesniegšanu Vidzemes plānošanas reģionam elektroniskā veidā.

Dokumentus lūdzam sagatavot kā Word dokumentu, lai tos varētu ievietot reģiona mājaslapā sadaļā „Sabiedrības līdzdalība".

Administrācijas vadītāja — ŠIS DOKUMENTS IR ELEKTRONISKI PARAKSTĪTS AR DROŠU ELEKTRONISKO PARAKSTU UN SATUR LAIKA ZĪMOGU — Guna Kalniņa-Priede

SAŅEMTS
Alūksnes novada pašvaldībā
Datums 07.06.2013.
Nr. ANVP/1-35/13/1869
Lietas Nr. 1-35

Sagatavoja:
I. Kalniņa
Ieva.kalnina@vidzeme.lv

4.1.17 AS „ Latvenergo”

LATVIJAS REPUBLIKA

ALŪKSNES NOVADA PAŠVALDĪBA

Reģistrācijas Nr.90000018622
DĀRZA IELĀ 11, ALŪKSNĒ, LV - 4301, TĀLRUNIS 64381496, FAKSS 64381150, e-pasts: dome@aluksne.lv
A/S „SEB banka", kods: UNLALV2X, budžeta konts: Nr.LV58UNLA0025004130335

Alūksnē

01.11.2012. Nr. ANP/1-35/12/2.443

Akciju sabiedrībai „LATVENERGO”
Elektroniski: info@latvenergo.lv

Par Alūksnes novada teritorijas plānojuma izstrādi

Saskaņā ar Alūksnes novada domes 2012.gada 25.oktobra lēmumu Nr.352 „Par Alūksnes novada teritorijas plānojuma 2015.-2027.gadam izstrādes uzsākšanu", uzsākta jauna Alūksnes novada teritorijas plānojuma izstrāde.

Pamatojoties uz 16.10.2012. MK noteikumu Nr.711 „Noteikumi par pašvaldību teritorijas attīstības plānošanas dokumentiem" 51., 52.punktiem Alūksnes novada dome lūdz sagatavot un izsniegt nosacījumus teritorijas plānojuma izstrādei. Lūdzam norādīt kontaktpersonu teritorijas plānojuma izstrādes gaitā radušos jautājumu precizēšanai.

Ar Alūksnes novada domes lēmumu var iepazīties pašvaldības interneta mājas lapā www.aluksne.lv sadaļā Normatīvie akti un dokumenti – Teritorijas plānojumi.

Pašvaldības izpilddirektore J.ČUGUNOVA

Māsēna 64381487
aivita.masena@aluksne.lv

4.1.18 VA 'Latvijas ģeotelpiskās informācijas aģentūra"

LATVIJAS REPUBLIKA

ALŪKSNES NOVADA PAŠVALDĪBA

Reģistrācijas Nr.90000018622
DĀRZA IELĀ 11, ALŪKSNĒ, LV – 4301, TĀLRUNIS 64381496, FAKSS 64381150, e-pasts: dome@aluksne.lv
A/S „SEB banka", kods: UNLALV2X, budžeta konts: Nr.LV58UNLA0025004130335

Alūksnē

02.11.2012. Nr. ANP/1-35/12/2469

Valsts aģentūrai
„Latvijas ģeotelpiskās
informācijas aģentūra"
Elektroniski: info@lgia.gov.lv

Par Alūksnes novada teritorijas plānojuma izstrādi

Saskaņā ar Alūksnes novada domes 2012.gada 25.oktobra lēmumu Nr.352 „Par Alūksnes novada teritorijas plānojuma 2015.-2027.gadam izstrādes uzsākšanu", uzsākta jauna Alūksnes novada teritorijas plānojuma izstrāde.

Pamatojoties uz 16.10.2012. MK noteikumu Nr.711 „Noteikumi par pašvaldību teritorijas attīstības plānošanas dokumentiem" 51., 52.punktiem Alūksnes novada dome lūdz sagatavot un izsniegt nosacījumus teritorijas plānojuma izstrādei. Lūdzam norādīt kontaktpersonu teritorijas plānojuma izstrādes gaitā radušos jautājumu precizēšanai.

Ar Alūksnes novada domes lēmumu var iepazīties pašvaldības interneta mājas lapā www.aluksne.lv sadaļā Normatīvie akti un dokumenti – Teritorijas plānojumi.

Pašvaldības izpilddirektore J.ČUGUNOVA

Māsēna 64381487
aivita.masena@aluksne.lv

4.2 Kaimiņu pašvaldību sniegtā informācija un/vai nosacījumi t.sk. Alūksnes novada pašvaldības pieprasījuma vēstules

4.2.1 Balvu novada pašvaldība

LATVIJAS REPUBLIKA

ALŪKSNES NOVADA PAŠVALDĪBA

Reģistrācijas Nr.90000018622
DĀRZA IELĀ 11, ALŪKSNĒ, LV – 4301, TĀLRUNIS 64381496, FAKSS 64381150, e-pasts: dome@aluksne.lv
A/S „SEB banka", kods: UNLALV2X, budžeta konts: Nr.LV58UNLA0025004130335

Alūksnē

01.11.2012. Nr. ANP/1-36/12/3447

Balvu novada pašvaldībai
Elektroniski: dome@balvi.lv

Par Alūksnes novada teritorijas plānojuma izstrādi

Saskaņā ar Alūksnes novada domes 2012.gada 25.oktobra lēmumu Nr.352 „Par Alūksnes novada teritorijas plānojuma 2015.-2027.gadam izstrādes uzsākšanu", uzsākta jauna Alūksnes novada teritorijas plānojuma izstrāde.

Pamatojoties uz 16.10.2012. MK noteikumu Nr.711 „Noteikumi par pašvaldību teritorijas attīstības plānošanas dokumentiem" 51., 52.punktiem Alūksnes novada dome lūdz sagatavot un izsniegt nosacījumus teritorijas plānojuma izstrādei. Lūdzam norādīt kontaktpersonu teritorijas plānojuma izstrādes gaitā radušos jautājumu precizēšanai.

Ar Alūksnes novada domes lēmumu var iepazīties pašvaldības interneta mājas lapā www.aluksne.lv sadaļā Normatīvie akti un dokumenti – Teritorijas plānojumi.

Pašvaldības izpilddirektore J.ČUGUNOVA

Māsēna 64381487
aivita.masena@aluksne.lv

LATVIJAS REPUBLIKA
BALVU NOVADA PAŠVALDĪBA

Reģ.Nr.90009115622, Bērzpils ielā 1a, Balvos, Balvu novadā, LV-4501, tālrunis +371 64522453
fakss+371 64522453, e-pasts: dome@balvi.lv

Balvos

A. Mālenai: darbam.
08.11.2012.

02.11.2012.Nr. 4-11 / 3366

Alūksnes novada pašvaldībai
Dārza iela 11
Alūksne
Alūksnes novads
LV 4301

Par Alūksnes novada teritorijas plānojuma izstrādi

Informējam, ka Balvu novada pašvaldība saņēmusi Jūsu 01.11.2012. Nr.ANP/1-36/12/2447 vēstuli *Par Alūksnes novada teritorijas plānojuma izstrādi.*

Balvu novada pašvaldība ir iepazinusies ar „Alūksnes novada teritorijas plānojuma 2015.-2027.gadam" darba uzdevumu, kas publicēta novada mājas lapā.

Teritorijas plānojumu izstrādāt atbilstoši spēkā esošajai likumdošanai un ievērojiet jau spēkā esošo Balvu novada teritorijas plānojumu.

Izpilddirektore Inta KAĻVA

SAŅEMTS
Alūksnes novada pašvaldībā
Datums 08.11.2012.
Nr. ANP/1-36/12/3711
Lietas Nr. 1-36

Mārtuža
64507075

4.2.2 Gulbenes novada pašvaldība

LATVIJAS REPUBLIKA

ALŪKSNES NOVADA PAŠVALDĪBA

Reģistrācijas Nr.90000018622
DĀRZA IELĀ 11, ALŪKSNĒ, LV – 4301, TĀLRUNIS 64381496, FAKSS 64381150, e-pasts: dome@aluksne.lv
A/S „SEB banka", kods: UNLALV2X, budžeta konts: Nr.LV58UNLA0025004130335

Alūksnē

01.11.2012. Nr. ANP/1-36/12/2450

Gulbenes novada domei
Elektroniski: dome@gulbene.lv

Par Alūksnes novada teritorijas plānojuma izstrādi

Saskaņā ar Alūksnes novada domes 2012.gada 25.oktobra lēmumu Nr.352 „Par Alūksnes novada teritorijas plānojuma 2015.-2027.gadam izstrādes uzsākšanu", uzsākta jauna Alūksnes novada teritorijas plānojuma izstrāde.

Pamatojoties uz 16.10.2012. MK noteikumu Nr.711 „Noteikumi par pašvaldību teritorijas attīstības plānošanas dokumentiem" 51., 52.punktiem Alūksnes novada dome lūdz sagatavot un izsniegt nosacījumus teritorijas plānojuma izstrādei. Lūdzam norādīt kontaktpersonu teritorijas plānojuma izstrādes gaitā radušos jautājumu precizēšanai.

Ar Alūksnes novada domes lēmumu var iepazīties pašvaldības interneta mājas lapā www.aluksne.lv sadaļā Normatīvie akti un dokumenti – Teritorijas plānojumi.

Pašvaldības izpilddirektore J.ČUGUNOVA

Māsēna 64381487
aivita.masena@aluksne.lv

GULBENES NOVADA DOME

Reģ. Nr. 90009116327

Ābeļu iela 2, Gulbene, Gulbenes nov., LV-4401
Tālrunis 64497710, fakss 64497730, e-pasts: dome@gulbene.lv, www.gulbene.lv

Gulbene

16.11.2012. Nr. GND/4-16/12/2408
01.11.2012. Nr. ANP/1-36/12/2450

A. Mālēnai: darbam.
16.11.2012.

Alūksnes novada pašvaldībai
elektroniski: dome@aluksne.lv

Par Alūksnes novada teritorijas plānojuma izstrādi

Gulbenes novada dome ir iepazinusies ar Alūksnes novada domes 2012.gada 25.oktobra lēmumu „Par Alūksnes novada teritorijas plānojuma 2015.-2027.gadam izstrādes uzsākšanu".

Ar spēkā esošo Gulbenes novada teritorijas plānojumu var iepazīties novada domes mājas lapas sadaļā „Gulbenes novada teritorijas plānojumi", adrese - http://www.gulbene.lv/index.php/d01/teritor/69-trpl.

Kontaktpersona izstrādes gaitā radušos jautājumu risināšanai – Marta Mikolaja, Gulbenes novada domes Attīstības un īpašumu nodaļas teritorijas plānotāja, e-pasts: marta@gulbene.lv, tel. 26345267.

Novada domes izpilddirektore S.Krišāne

M.Mikolaja
26345267
64474918

SAŅEMTS
Alūksnes novada pašvaldībā
Datums 16.11.2012.
Nr. ANP/1-36/12/3826
Lietas Nr. 1-36

4.2.3 Apes novada pašvaldība

LATVIJAS REPUBLIKA

ALŪKSNES NOVADA PAŠVALDĪBA

Reģistrācijas Nr.90000018622
DĀRZA IELĀ 11, ALŪKSNĒ, LV – 4301, TĀLRUNIS 64381496, FAKSS 64381150, e-pasts: dome@aluksne.lv
A/S „SEB banka", kods: UNLALV2X, budžeta konts: Nr.LV58UNLA0025004130335

Alūksnē

01.11.2012. Nr. ANP/1-30/12/2444

Apes novada domei
Elektroniski: dome@ape.lv

Par Alūksnes novada teritorijas plānojuma izstrādi

Saskaņā ar Alūksnes novada domes 2012.gada 25.oktobra lēmumu Nr.352 „Par Alūksnes novada teritorijas plānojuma 2015.-2027.gadam izstrādes uzsākšanu", uzsākta jauna Alūksnes novada teritorijas plānojuma izstrāde.

Pamatojoties uz 16.10.2012. MK noteikumu Nr.711 „Noteikumi par pašvaldību teritorijas attīstības plānošanas dokumentiem" 51., 52.punktiem Alūksnes novada dome lūdz sagatavot un izsniegt nosacījumus teritorijas plānojuma izstrādei. Lūdzam norādīt kontaktpersonu teritorijas plānojuma izstrādes gaitā radušos jautājumu precizēšanai.

Ar Alūksnes novada domes lēmumu var iepazīties pašvaldības interneta mājas lapā www.aluksne.lv sadaļā Normatīvie akti un dokumenti – Teritorijas plānojumi.

Pašvaldības izpilddirektore J.ČUGUNOVA

Māsēna 64381487
aivita.masena@aluksne.lv

4.2.4 Viļakas novada pašvaldība

LATVIJAS REPUBLIKA

ALŪKSNES NOVADA PAŠVALDĪBA

Reģistrācijas Nr.90000018622
DĀRZA IELĀ 11, ALŪKSNĒ, LV – 4301, TĀLRUNIS 64381496, FAKSS 64381150, e-pasts: dome@aluksne.lv
A/S „SEB banka", kods: UNLALV2X, budžeta konts: Nr.LV58UNLA0025004130335

Alūksnē

01.11.2012. Nr. ANP/1-36/12/2452

Viļakas novada domei
Elektroniski: dome@vilaka.lv

Par Alūksnes novada teritorijas plānojuma izstrādi

Saskaņā ar Alūksnes novada domes 2012.gada 25.oktobra lēmumu Nr.352 „Par Alūksnes novada teritorijas plānojuma 2015.-2027.gadam izstrādes uzsākšanu", uzsākta jauna Alūksnes novada teritorijas plānojuma izstrāde.

Pamatojoties uz 16.10.2012. MK noteikumu Nr.711 „Noteikumi par pašvaldību teritorijas attīstības plānošanas dokumentiem" 51., 52.punktiem Alūksnes novada dome lūdz sagatavot un izsniegt nosacījumus teritorijas plānojuma izstrādei. Lūdzam norādīt kontaktpersonu teritorijas plānojuma izstrādes gaitā radušos jautājumu precizēšanai.

Ar Alūksnes novada domes lēmumu var iepazīties pašvaldības interneta mājas lapā www.aluksne.lv sadaļā Normatīvie akti un dokumenti – Teritorijas plānojumi.

Pašvaldības izpilddirektore J.ČUGUNOVA

Māsēna 64381487
aivita.masena@aluksne.lv

4.3 Ziņojums par institūciju nosacījumu ievērošanu

ZIŅOJUMS PAR SAŅEMTO NOSACĪJUMU ALŪKSNES NOVADA TERITORIJAS PLĀNOJUMA 2015.-2027.GADAM IZSTRĀDEI IEVĒROŠANU

N.p.k.	Institūcija, kas izsniedz nosacījumus un sniedz atzinumus	Izsniegto nosacījumu datums, reģistrācijas numurs	Dokumenta reģistrācija pašvaldībā	Nosacījumu saturs	Nosacījuma ietvērums teritorijas plānojumā	Komentāri
1.	Valsts ugunsdzēsības un glābšanas dienests Vidzemes reģiona brigādes Alūksnes daļa	06.11.2012. Nr.22/10.2-1.18./52	06.11.2012. Nr.ANP/1-39/12/3692	1.1.Ietvert 28.06.2011. MK noteikumu Nr.498 Noteikumi par Latvijas būvnormatīva LBN 201-10 „Būvju ugunsdrošība", kā arī citu spēkā esošu normatīvo aktu prasības par ugunsdrošības attālumiem starp dažādas nozīmes ugunsnoturības pakāpes būvēm, par piebrauktuvēm, iebrauktuvēm un caurbrauktuvēm ugunsdzēsības un glābšanas tehnikai, veidojot perspektīvo ceļu un ielu shēmu, kā arī pagalmus;	Ievērots	
				1.2. Objektu ārējo ūdensapgādi nodrošināt saskaņā ar 01.02.2000. MK noteikumu Nr.38 „Noteikumi par Latvijas būvnormatīvu LBN 222-99 „Ūdensapgādes ārējie tīkli un būves" prasībām;	Ievērots	
				1.3. Apbūvei paredzētajai zemes vienībai vai ēkai piešķirt nosaukumu vai numuru ar piesaisti ielas nosaukumam atbilstoši 03.11.2009. MK noteikumu Nr.1269 „Adresācijas sistēmas noteikumi" prasībām;	Nav ņemts vērā	To nosaka jau šie MK noteikumi
				1.4. Paredzēt ierobežojumus, kas saistīti ar potenciālajām palu un plūdu laikā appludinātajām teritorijām un pretplūdu pasākumiem, kas saskaņā ar likumu „Par	Ievērots	

1

				pašvaldībām" , ir pašvaldības kompetencē.		
2.	Valsts meža dienests Ziemeļaustrumu virsmežniecība	07.11.2012 . Nr.VM8.7-7/360	09.11.2012. Nr.3733	2.1.Grafiskajā daļā jāparāda visas aizsargājamās teritorijas meža zemēs: 2.1.1. valsts nozīmes īpaši aizsargājamās teritorijas, tās, kurām ir individuālie aizsardzības noteikumi-arī zonējums; 2.1.2. mikroliegumi (nenosaucot konkrētu aizsargājamo sugu) un buferzonu ap tiem; 2.1.3. aizsargjoslas ap ūdenstecēm, ūdenstilpnēm un purviem; 2.1.4. aizsargzonas ap kultūras pieminekļiem; 2.1.5. aizsargjoslas ap ūdens ņemšanas vietām; 2.1.6. meža aizsargjosla ap Alūksnes pilsētu; 2.1.7. ūdensteču un ūdenstilpņu palienes; 2.1.8. valsts nozīmes ūdensnoteku regulētos posmus 2.2. Vispārīgajā daļā jānorāda: 2.2.1. prasības meža zemes transformācijai, nosakot uz kādiem izmantošanas veidiem atļauts transformēt (piem. derīgo izrakteņu ieguvei, parku, mežaparku izveidei); 2.2.2. prasības jeb kritēriji lauksaimniecības zemju apmežošanai; 2.2.3. meža zemes minimālā nesadalāmā platība; 2.2.4. ūdensteču garumi (km) ar precizitāti viena zīme aiz komata.	Ievērots Ievērots Ievērots Ievērots Ievērots Ievērots Nav ņemts vērā Ievērots Ievērots Ievērots Ievērots Ievērots Ievērots Ievērots	Pēc konsultācijām ar valsts meža dienesta pārstāvi
3.	SIA „BITE Latvija"	05.11.2012	09.11.20	3.1. uz mobilo sakaru būvēm nav attiecināmi augstumu	Ievērots	

		. Nr.LV4000 -69	12. Nr.ANP/ 1- 40/12/37 30	ierobežojumi plānotajā izmantošanas teritorijā, cik tālu tie nav ierobežoti no LR normatīvo aktu puses; 3.2. Sakaru būves atļaut izvietot visa veida apbūves teritorijās; 3.3. Atļaut izbūvēt sakaru būvju apgādes infrastruktūru visa veida apbūves teritorijās.	Ievērots Ievērots	
4.	SIA „Latvijas Mobilais Telefons"	07.11.2012 . Nr.1438/Z N	12.11.20 12. Nr.ANP/ 1- 40/12/37 51	4.1. zemes gabalos 36420060475,36440030173,36560040170,36580020129, 36600010147,36680100453,36720030125,36960050318, 36940020333 izvietotajām būvēm ir nosakāma ekspluatācijas aizsargjosla gar telekomunikāciju tīkla līnijām; 4.2. Zemes gabalā 36800070444 tiks uzbūvēta bāzes stacija sastāvoša no torņa un aparatūras konteinera; 4.3. inženierkomunikāciju tīklus un objektus atļauts ierīkot jebkurā vietējās pašvaldības teritorijas plānojumā noteiktajā funkcionālajā zonā, paredzēt iespēju Alūksnes novada teritorijā uzstādīt un ekspluatēt publiskā mobilo elektronisko sakaru tīkla iekārtas un ar to saistītās inženierkomunikācijas iespēju robežās paredzot esošu komunikāciju – elektroapgādes tīklu un piebraucamo autoceļu tuvumā; 4.4. noteikt, ka apbūves teritorijās, kur atļautā izmantošana ir inženiertehniskās apgādes tīkli un to objekti, jaunveidojamā zemesgabala minimālā platība ir līdz 600 kvm vai, ka ierobežojumi –jaunveidojamā zemesgabala minimālā platība un apbūves raksturīgais rādītājs (būvju maksimālais augstums m), nav attiecināms uz inženiertehniskās apgādes tīkliem un objektiem.	Ievērots Ievērots Ievērots Ievērots	

5.	VAS Latvijas valsts ceļi Vidzemes reģiona Alūksnes nodaļa	09.11.2012. Nr.4.5.4./214	09.11.2012. Nr.ANP/1-39/12/373	5.1. Ievērot: „Aizsargjoslu likumā" noteikto valsts autoceļu aizsargjoslu, kā arī ceļa zemes nodalījuma joslas platumu; 5.2. kārtību, kādā pašvaldību, komersantu un māju ceļu pievieno valsts autoceļiem,tos atļauts veidot, ja attiecīgais ceļa pievienojums atbilst detālplānojumam, satiksmes drošības prasībām, redzamībai un Latvijas standartam LVS 190-3:1999 „Ceļu vienlīmeņa mezgli" un LVS 190-3:1999/A1:2002 „Ceļu vienlīmeņa mezgli", kā arī, ja tehniski nav iespejams vai ekonomiski nav lietderīgi īstenot kādu no šādiem risinājumiem: 5.2.1. ceļa pievienojumu pievienot citam-zemākas šķiras valsts autoceļam, pašvaldību, komersanta vai māju ceļam, nodibinot servitūtu normatīvajos aktos noteiktā kārtībā; 5.2.2.ceļa pievienojumu pievienot esošam ceļa pievienojumam, kurš atbilst šo noteikumu prasībām; 5.3.apbūvi novada teritorijā plānot ārpus valsts autoceļu aizsargjoslām un tādā attālumā no valsts autoceļa, kas neprasa tehniskus risinājumus tās aizsardzībai pret autotransporta radīto troksni, putekļiem un izplūdes gāzēm; 5.4. detālplānojumos jāparedz vieta apvienojošiem lokāliem iekšējiem ceļiem vai ielām, kas nodrošina servitūta tiesību realizēsanu tien īpašniekiem, kuru zemes neatrodas līdzās valsts autoceļiem, kā arī tiem īpašniekiem, kuri atrodas pa kreisi vai pa labi no sadalāmā zemes gabala; 5.5.ieteicams plānot esošo, blīvi apdzīvoto vietu paplašināšanu, rekonstrukciju, infrastruktūras pilnveidošanu, nevis izveidot jaunas apbūves teritorijas;	Ievērots Ievērots Ievērots Ievērots Ievērots Ievērots Daļēji ievērots Ievērots	To nosaka MK noteikumi Normatīvie akti paredz plašu atļauto izmantošanu funkcionālajās zonās

				5.6. transportlīdzekļu novietošana jāparedz speciāli pēc normatīviem aktiem izprojektētās un izbūvētās vietās; 5.7. savrupmāju dzīvojamās apbūves un mazstāvu dzīvojamās apbūves teritorijās līdz minimumam samazināt cita „aktīvāka" rakstura būvju izvietošanu; 5.8. veicot autoceļu un ielu rekonstrukciju, projektējot jaunus autoceļus un ielas, ārpus apdzīvotām vietām inženiertehnisko komunikāciju izvietojumu paredzēt ārpus ceļu nodalījuma joslas, apdzīvotās vietās inženiertehnisko komunikāciju izvietošana iespējama ceļu nodalījuma joslā; 5.9. servisa objektus (tai skaitā DUS vai GUS) galvenokārt paredzēt teritorijās ar ātruma ierobežojumu 50 km/h pamatā bez tiešiem pieslēgumiem valsts autoceļiem, kur pēc transportbūvju projektēšanas normatīviematrisināti visi ar satiksmes drošību saistītie jautājumi; 5.10. apgriešanās laukumi nav izmantojami aotostāvvietām; 5.11. paredzot veloceliņus un gājēju ietves,vadīties pēc Latvijas standarta LVS 190-2:1999 „Ceļu tehniskā klasifikācija, parametri, normalprofili"; 5.12. jaunus koku rindu, aleju, krūmu joslu stādījumus neparedzēt gar valsts autoceļiem tuvāk par transportbūvju būvnormatīvos noteikto sānu redzamības attālumu.	Ievērots Ievērots Ievērots Ievērots Ievērots Ievērots Ievērots	
6.	Akciju sabiedrība „Sadales tīkls"	09.11.2012 . Nr.	12.11.2012.	6.1.Teritorijas plānojumā jāattēlo esošie elektrotīkli, apakšstacijas, transformatora punkti, sadales punkti un	Ievērots	

	Ziemeļaustrumu reģions	30R6A0-02.06/1334	Nr.ANP/1-35/12/3745	tiem noteiktās aizsargjoslas; 6.2.ievērot īpašuma lietošanas tiesību ierobežojumus elektropārvades līniju aizsargjoslās, kas noteikti ar Aizsargjoslu likuma 35. un 45. pantu; 6.3. parādīt esošo un projektējamo ēku pievadu atrašanās vietas, inženierkomunikāciju koridorus ar ēkas funkcionēšanai npieciešamajām inženierkomunikācijām; 6.4. inženierkomunikāciju izvietojumu teritorijā plānot saskaņā ar Ministru kabineta 28.12.2004. noteikumiem Nr. 1069 „Noteikumi par ārējo inženierkomunikāciju izvietojumu pilsētās, ciemos un lauku teritorijās".Navpieļaujama apbūve energoapgādes objektu aizsargjoslās. Elektroietaišu projektēšana un būvniecība jāveic atbilstoši 03.04.2012. MK noteikumiem Nr. 243 „Elektroenerģijas pārvades un sadales būvju būvniecības kārtība"; 6.5. paskaidrojoša daļā ietvert informāciju par aprobežojumiem, kas noteikti saskaņā ar pastāvošo likumdošanu un cilvēku drošību darbojoties elektroapgādes objektu tuvumā un aprobežojumiem, kas noteikti Aizsargjoslu likuma 35. un 45.pantā; 6.6. noteikt sekojošas aizsargjoslas: 6.6.1. 20 kV EPL meža zemēs -13 m; 6.6.2. 20 kV EPL pilsētās un ciemos-2,5 m; 6.6.3. 0,4 kV EPL meža zemēs-5 m, ārpus ciemiem un pilsetām-6,5 m, pilsētās un ciemos-2,5m no ass; 6.6.4. gar elektrisko tīklu kabeļu līnijām-1m, sadales iekārtām, fīderu punktiem, transformatoru apakšstacijām-1m; 6.7. ietvert informāciju par Enerģētikas likuma 19.,23.,	Ievērots Ievērots Ievērots Ievērots Ievērots Ievērots	

				24.pantu; 6.6. Veicot darbus aizsargjoslās, iepriekš saskaņot ar AS „Latvijas elektriskie tīkli" vai AS „Sadales tīkls"	Ievērots	
7.	Sabiedrība ar ierobežotu atbildību"LATTELECOM"	09.11.2012. Nr.16558-1	15.11.2012. Nr.ANP/1-40/12/3803	7.1. visi būvniecības darbi jāveic saskaņā ar spēkā esošiem būvnormatīviem, kā arī Aizsargjoslu likuma 14., 35. panta prasības; 7.2. aizsargjoslu plānā jābūt atzīmētām elektronisko sakaru tīklu un objektu aizsargjoslām; 7.3. ievērot noteikumus „Noteikumi par privātā elektronisko sakaru tīkla pieslēgšanu publiskajam elektronisko sakaru tīklam"; 7.4. ja ar privātā tīkla īpašnieku noslēgts līgums „Par elektronisko sakaru tīkla robežu", tad iekšējie telpu un teritoriju telefonizācijas darbi jāveic ēkas vai teritorijas saimniekam; 7.5. privātie un publiskie elektronisko sakaru tīkli jāierīko un jāizbūvē atbilstoši MK noteikumiem Nr. 166 „Elektronisko sakaru tīkla ierīkošanas un būvniecības kārtība" un Nr. 257 „Noteikumi par Latvijas būvnormatīvu LBN 262-05 „Elektronisko sakaru tīkli"";	Ievērots Nav ņemts vērā Ievērots Ievērots Ievērots	Grafiskajā daļā attēlotas aizsargjoslas, kuru platums 20 un vairāk
8.	Akciju sabiedrība „Latvijas gāze"	27.11.2012. Nr.27.4-1/4135	29.11.2012. Nr.ANP/1-40/12/39	7.1. grafiskaja daļā un teritorijas izmantošanas un apbūves noteikumos uzrādīt esošos gāzesvadus Rīga-Izborska 700 mm, Rīga-Pleskava DN 700 mm, gāzes mērīšanas staciju un to ekspluatācijas un drošības aizsargjoslas atbilstoši Aizsargjoslu likumam, ka arī	Ievērots	

			86	ietvert informāciju par pretkorozijas elektroķīmiskās aizsardzības staciju un sakaru kabeļiem 7.2. iekļaut informāciju, ka A/S „Latvijas gāze" izsniedz tehniskos noteikumus būvprojektu izstrādei, kā arī veic to saskaņošanu un izsniedz nosacījumus un atzinumus detālplānojumiem; 7.3. Alūksnes novada teritorijas perspektīvā gāzes apgāde iespējama no esošā pārvades gāzesvada; 7.4. paredzēt iespējamo sadales gāzesvada novietni atbilstoši MK 28.12.2004 Nr.1069 „Noteikumi par ārējo inzenierkomunikāciju izvietojumu pilsētās, ciemos un lauku teritorijās" un Aizsargjoslu likumam.	Ievērots Ievērots Ievērots	
9.	Akciju sabiedrība „Latvijas elektriskie tīkli"	12.11.2012 .Nr.202100 -07/986	15.11.2012. Nr.ANP/1-40/12/380	9.1. paskaidrojuma rakstā un teritorijas apbūves noteikumos ietvert informāciju: 9.1.1. par būvdarbiem, kuros paredzēts izmantot celšanas mehanismus, ja tie notiks tuvāk par 30 m no 110 KV elektrolīniju malējiem vadiem, paredzet darbu veikšanas projektu izstrādāšanu; 9.1.2. par minimālajiem attālumiem no būvēm un stādāmiem kokiem līdz elektrolīnijām, kā arī par minimālajiem attālumiem līdz citām inženierkomunikācijām, saskaņā ar MK noteikumiem Nr.982 „Enerģētikas infrastruktūras objektu aizsargjoslu noteikšanas metodika"; 9.1.3. par zemes īpašumu lietošanas tiesību ierobežojumiem elektrolīniju aizsargjoslās saskaņā ar Aizsargjoslu likuma 35. un 45.pantu; 9.1.4. detālplānojumu, ielu/ceļu un inženierkomunikāciju būvprojektu izstrādāšanai 110kV elektrolīniju aizsargjoslā, kā arī plānojot tādu objektu būvniecību, kuri	Ievērots Ievērots Ievērots Ievērots	

				atrodas ārpus elektrolīniju aizsargjoslas, bet iespējamo šo objektu aizsargjoslu pārklāšanās ar elektrolīniju aizsargjoslu, jāsaņem tehniskie noteikumi AS "Latvijas elektriskie tīkli"; 9.1.5. Plānojot būvniecību 110kV gaisvadu elektrolīniju tuvumā ēkas, būves un paralēli novietotus ceļus/ielas paredzēt ārpus šo līniju aizsargjoslām; 9.1.6. 110kV elektrolīnijas balstu novietojumu neiekļaut ielu sarkano līniju teritorijās; 9.1.7. Plānojot ielu/ceļu šķērsojumus ar 110kV elektrolīnijām, novērtēt nepieciešamību veikt šo elektrolīniju rekonstrukciju ar mērķi ievērot nepieciešamos savstarpējos attālumus saskaņā ar Latvijas energostandartu „Gaisvadu elektropārvades līnijas (GL) ar spriegumu 110-330kV" (LEK 135); 9.1.8. apakšstacijas „Alūksne" teritoriju plānojuma grafiskajā daļā apzīmēt kā tehniskās apbūves teritoriju.	Ievērots Ievērots Ievērots Ievērots	
10.	Dabas aizsardzības pārvalde	16.11.2012. Nr.4.8/129/2012-N-E	20.11.2012. Nr.ANP/1-35/12/3829	10.1. Alūksnes novadā atrodas šādas īpaši aizsargājamas dabas teritorijas: 10.1.1.dabas liegumi „Avotu mežs", „Baltais purvs", Bejas mežs", Dēliņkalns", „Indzera ezera salas", „Jaunanna", „Kaļķu gārša", „Katlešu meži", „Korneti-Peļļi", „Kupravas liepu audze", „Liepas niedrāji", „Sofikalna meži", „Virguļicas meži", „Zāgadu kalni"; 10.1.2. aizsargājamo ainavu apvidus „Veclaicene"; 10.1.3. aizsargājamie dendroloģiskie stādījumi „Ilzenes parks" un „Dārzniecība"; 10.1.4. aizsargājamā aleja „Ziemeru ozolu aleja"; 10.1.5. aizsargājamie koki (dižkoki)- atbilstoši Ministru	Ietvertas esošās situācijas aprakstā un grafiskajā daļā	

9

				kabineta 16.03.2010. noteikumu Nr.264 ''Īpaši aizsargājamo dabas teritoriju vispārējie aizsardzības un izmantošanas noteikumi" (turpmāk ĪADT) 38.2.apakšpunktam un 2.pielikumā noteiktajām sugām un izmēriem; 10.1.6. dižakmeņi atbilstoši ĪADT noteikumu 38.1.apakšpunktam; 10.1.7. mikroliegumi „Melderupītes meži", „Visikums"; 10.2. teritorijas izmantošanas un apbūves noteikumos iekļaut prasību veikt aizsargājamo koku un dižakmeņu inventarizāciju zemes vienībās, kurās tiek izstrādāts detālplānojums vai būvprojekts; 10.3. Izstrādājot Alūksnes novada teritorijas plānojumu, jāievēro: 10.3.1.īpaši aizsargājamo dabas teritoriju dabas aizsardzības plānos ietvertās prasības un rekomendācijas dabas un ainavas vērtību saglabāšanai; 10.3.2. likumos un Ministru kabineta noteikumos ietvertie īpaši aizsargājamo dabas teritoriju un mikroliegumu izveidošanas mērķi, kā arī aizsardzības un izmantošanas noteikumi un citas normatīvajos aktos ietvertās dabas un ainavas prasības. 10.4. Noteikt atsevišķas īpaši augstvērtīgas ainavas (piem. „Korneti-Peļļi" grava) ainavu apvidū Veclaicene kā arī augstvērtīgas ainavas izvērtēt un noteikt visā novadā, kurās neplānot darbības, kas būtiski pārveido ainavas elementus, izmaina kultūrvēsturiskās vides īpatnības, samazina bioloģisko daudzveidību un ainavas ekoloģisko kvalitāti.	Ievērots Ievērots Ievērots daļēji	Noteikti ainaviskie skatu punkti un ainavisko ceļu posmi, par ainavu teritorijām jāizstrādā tematiskais

						plānojums
				10.5. Augstvērtīgajās ainavās: 10.5.1. zemes īpašuma sadalīšanas rezultātā minimālo jaunveidojamā zemesgabala platību noteikt ne mazāku kā 7-10 ha;	Nav ņemts vērā	Ierobežojumi noteikti uz darbībām, kas pasliktina ainavisko skatu kvalitāti,"Kornetu - Peļļu" gravā sadalāmo zemes platību jau reglamentē normatīvie akti
				10.5.2. realizējot ģimenes māju būvniecību, neparedzēt vairāk kā vienu individuālo dzīvojamo māju uz viena zemes gabala; 10.5.3. ēku augstāko punktu noteikt ne vairāk kā 10 m; 10.5.4. noteikt ierobežojumus komunikāciju torņu būvniecībai; 10.5.5. noteikt ierobežojumus meža ieaudzēšanai; 10.5.6.noteikt ierobežojumus rindu māju būvniecībai.	Ievērots Ievērots Ievērots Ievērots Nav ņemts vērā	
				10.6. Lauksaimniecībā izmantojamās teritorijās, kas atrodas dabas teritorijās ieteikums minimālo jaunveidojamo zemesgabala platību noteikt ne mazāku kā 3-7 ha un neparedzēt vairāk kā vienu individuālo dzīvojamo māju uz viena zemes gabala.	Ievērots	Noteikti 5 ha

				10.7. Mežsaimniecībā izmantojamās teritorijās, kas atrodas īpaši aizsargājamās dabas teritorijās, ieteikums minimālo jaunveidojamā zemesgabala platību noteikt ne mazāku kā 7-10 ha un neparedzēt apbūves iespējas. 10.8.paredzot jaunu apbūvi šobrīd neapbūvētās teritorijās, izvērtēt, vai apbūve būtiski neietekmēs īpaši aizsargājamās dabas teritorijas, veicot ietekmes uz vidi novērtējumu. 10.9. apzināt un noteikt kā riska zonas ziedaugu sugas Sosnovska latvāņa izplatīšanās vietas. Plānot pasākumus to izplatības novēršanai un aizaugušo platību samazināšanai. 10.10.izvērtēt teritorijas bioloģisko daudzveidību un ģeoloģisko mantojumu. 10.11.izvērtēt rekreācijai un tūrismam piemērotu teritoriju un objektu infrastruktūru un turpmākās attīstības virzienus. 10.12.attēlot applūstošās teritorijas un ievērot nosacījumus šo teritoriju izmantošanas plānošanā.	Nav ņemts vērā Ievērots Ievērots Ievērots Ievērots Ievērots	Noteikti 2 ha
11.	Valsts vides dienesta Madonas reģionālā vides pārvalde	10.12.2012 .Nr.6.5.-26/1061	13.12.2012. Nr.ANP/1-35/12/4161	11.1.teritorijas plānojumā novērtēt dabas resursu izmantošanu un piesārņojuma slodzes ietekmi uz vidi, tās prognozi nākotnē: 11.1.1.ūdeņu piesārņojums; 11.1.2.gaisa piesārņojums; 11.1.3.trokšņa, vibrācijas un smaku piesārņojums; 11.1.4. augsnes un grunts piesārņojums; 11.1.5.dabas resursu izmantošana; 11.1.6.atkritumu apsaimniekošana; 11.1.7. piesārņotās un potenciāli piesārņotās vietas. 11.2. Attēlot un noteikt:	Ievērots	

				11.2.1. virszemes ūdeņu sateces baseinu un ūdenstilpju izvietojumu;	Ievērots	
				11.2.2.upju aizsargjoslas un tauvas joslu;		
				11.2.3.Aizsargjoslu likumā noteiktās visa veida aizsargjoslas;	Ievērots	
				11.2.4. rekreācijas un tūrisma infrastruktūras teritorijas, objektus, resursus;	Ievērots	
				11.2.5. īpaši aizsargājamās dabas teritorijas (arī NATURA 2000) un izveidotos mikroliegumus;	Nav ņemts vērā	Ainavām jāizstrādā tematiskais plānojums
				11.2.6. vietējās nozīmes aizsargājamās teritorijas, kā arī parkus, dižkokus, ģeomorfoloģiskos objektus u.tml.;		
				11.2.7. īpaši vērtīgās ainaviskās teritorijas. Paredzēt to detālplānojumu un apbūves noteikumu izstrādi;	Ievērots	
					Ievērots	
				11.2.8. alternatīvās enerģijas ieguves objektus, izvērtējot to ietekmi uz vidi un cilvēka veselību;	Ievērots	
				11.2.9. hidrotehniskās būves;	Ievērots	
				11.2.10.rūpnieciskās ražošanas teritorijas, kas rada paaugstinātu piesārņojumu vidē;		
				11.2.11. lielākos lauksaimniecības produkcijas ražošanas un pārstrādes uzņēmumus (putnu, govju, cūku fermas, kautuves) to ietekmi uz vidi;	Ievērots	
				11.2.12.Paaugstinātas bīstamības un riska teritorijas un objektus (bijušās un esošās degvielas uzpildes stacijas un noliktavas u.tml.);	Nav ņemts vērā	Nav informācijas
				11.2.13. perspektīvo degvielas uzpildes staciju izvietojumu pie valsts un rajona nozīmes ceļiem;	Ievērots	
				11.2.14.piesārņotās un rekultivējamās teritorijas, paredzēt to sanāciju;	Ievērots	

				11.2.15.trokšņa un cita veida videi kaitīgu traucējumu zonējumi; 11.2.16.atkritumu apsaimniekošanas sistēma: savākšanas un noglabāšanas vietas, dalītās atkritumu savākšanas sistēmas ieviešana. Paredzēt rekultivāciju un degradēto vietu sanāciju; 11.2.17.ūdens ņemšanas (arī bezsaimnieka un pazemes ūdeņu kvalitāti apdraudošās, bojātās dziļurbuma akas) vietas. Ūdens attīrīšanas būves; 11.2.18.notekūdeņu attīrīšanas un novadīšanas vietas; 11.2.19.zemes dzīļu nogabalu, derīgo izrakteņu atradņu un izstrādes karjeru teritorijas. Paredzēt izstrādāto karjeru un zemes dzīļu ieguves rezultātā degradēto teritoriju rekultivāciju; 11.2.20.būvniecībai nelabvēlīgas un augsnes erozijai pakļautas teritorijas; 11.2.21.teritorijas, kurās nav pieļaujama zemju transformācija; 11.2.22. dabas pamatņu teritorijas.	Ievērots Ievērots Ievērots Ievērots Ievērots Ievērots Ievērots Ievērots	
12.	Latvijas Vides, ģeoloģijas un meteoroloģijas centrs	12.11.2012. Nr.4-6/1771	20.11.2012. Nr.ANP/1-35/12/3836	12.1.Nosakāmas aizsargjoslas: 12.1.1. meteoroloģiskā novērojumu stacija Mākoņi; 12.1.2. hidroloģiskā novērojumu stacija Alūksne. 12.2. Aizsargjoslā aizliegta jebkura darbība bez saskaņošanas ar VSIA Latvijas Vides, ģeoloģijas un meteoroloģijas centrs".	Ietvertas esošās situācijas aprakstā un grafiskajā daļā	
13.	Veselības inspekcija	22.11.2012 Nr.5.8-13/324	17.12.2012. Nr.ANP/	13.1. Izvērtēt novada ģeoloģisko stāvokli; 13.2. ievērot funkcionālo zonu savstarpējo saistību;	Ņemts vērā daļēji Ievērots	

			1-35/12/4197	13.3. novērtēt ūdeņu aizsardzību pret piesārņojumu.	ievērots	
14.	Latvijas valsts meži Austrumvidzemes un Ziemeļlatgales mežsaimniecības	06.12.2012. Nr.4.1-1.2-102q-221-12-285	12.12.2012. Nr.ANP/1-35/12/4151	14.1.Mežsaimniecībā izmantojamām teritorijām plānojumā paredzēt sekojošus izmantošanas veidus: 14.1.1.mežsaimnieciskā izmantošana; 14.1.2.kultivēto ogu audzēšana (lauksaimnieciskā izmantošana); 14.1.3.meža infrastruktūras objekti; 14.1.4.dabas aizsardzība; 14.1.5.rekreācija, tai skaitā medības, peldvietu ierīkošana; 14.1.6.zivju dīķi; 14.1.7. telšu laukums, atpūtas vieta; 14.1.8. derīgo izrakteņu (tai skaitā pazemes ūdeņu) izpēte un ieguve; 14.1.9. vēja ģeneratori; 14.1.10. inženiertehniskās apgādes tīkli un objekti; 14.1.11. meža zemes transformācija/ atmežošana. 14.2. Noteikt zemes izmantošanas mērķus atbilstoši sadalījumam pa kadastra vienībām (saraksts pie nosacījumu oriģināla).	Ievērots Nav ņemts vērā	Teritorijas plānojums nenosaka zemes izmantošanas mērķus saskaņā ar kadastra apzīmējumiem, bet gan zemes gabala atrašanos funkcionālajā zonā, kurai atbilst noteiktu zemes

						izmantošanas mērķu kodi
				14.3. Lauksaimniecībā izmantojamās teritorijas – plānojumā paredzēt arī sekojošus atļautos izmantošanas veidus: 14.3.1.lauksaimnieciskā izmantošana (tai skaitā kultivēto ogu audzēšana); 14.3.2.mežsaimnieciskā izmantošana; 14.3.3.rekreācija, tai skaitā peldvietu ierīkošana; 14.3.4. zivju dīķi; 14.3.5.meža infrastruktūras objekti; 14.3.6. telšu laukums, atpūtas vieta; 14.3.7.derīgo izrakteņu (tai skaitā – pazemes ūdeņu) izpēte un ieguve; 14.3.8. vēja ģeneratori; 14.3.9.inženiertehniskās apgādes tīkli un objekti; 14.3.10. citi izmantošanas veidi.	Ievērots	
				14.4. Lauksaimniecībā izmantojamās zemes transformācija meža zemēs pieļaujama normatīvajos aktos noteiktā kārtībā.	Ievērots	
				14.5. Noteikt zemes izmantošanas mērķi (kods 0101) sekojošām zemes vienībām:3642002001,36420050037,3642008003,36440030073,36440010025,36740040066,36760070027.	Nav ņemts vērā	Teritorijas plānojums neparedz zemes izmantošanas mērķa noteikšanu, bet gan zemes gabala atrašanos funkcionālajā zonā, kurai atbilst noteiktu zemes

						izmantošanas mērķu kodi
				14.6. Paredzēt , ka meža zemēs ir atļauta infrastruktūras objektu būvniecība un rekonstrukcija;	Ievērots	
				14.7. paredzēt, ka LVM valdījumā esošajās zemēs ir atļauta lauksaimniecībā neizmantoto zemju apmežošana.	Nav ņemts vērā	Noteikti vispārēji nosacījumi apmežošanai
				14.8. Derīgo izrakteņu ieguves teritorijās paredzēt sekojošus izmantošanas veidus:	Ievērots	
				14.8.1.derīgo izrakteņu ieguve (tai skaitā būvmateriālu izejvielu, kūdras, sapropeļa, saldūdens kaļķiežu, pazemes ūdeņu);	Iekļauta kā atļautā izmantošana	
				14.8.2.ūdens objektu zeme (tai skaitā zivju dīķi);	Iekļauta kā atļautā izmantošana	
				14.8.3. būves (pievadceļi u.c.), inženiertehniskās apgādes tīkli, kas nepieciešami derīgo izrakteņu ieguvei;	Iekļauta kā atļautā izmantošana	
				14.8.4. citi izmantošanas veidi, pirms uzsākta derīgo izrakteņu ieguve.	Ievērots	
				14.9.Iespējamā derīgo izrakteņu atradnes rekultivācijas veids ir - sagatavot izstrādes teritoriju apmežošanai, ūdens krātuves izveidei, lauksaimniecībai-ilggadīgo kultivēto ogu stādījumu ierīkošanai.	Ievērots	

				14.10. Ūdenssaimniecībā izmantojamā teritorijās plānojumā paredzēt arī sekojošus atļautos izmantošanas veidus: 14.10.1.ūdens uzkrāšana un novadīšana; 14.10.2.sporta nodarbības, rekreācija un atpūta; 14.10.3. zivju zveja (atbilstoši spēkā esošajiem normatīvajiem aktiem); 14.10.4. derīgo izrakteņu (tai skaitā, sapropeļa, saldūdens kaļķiežu) ieguve, ja to pieļauj vides un dabas aizsardzības normatīvie akti.	Ievērots	
				14.11. Kā esošās derīgo izrakteņu ieguves teritorijas noteikt atradnes: 14.11.1.Karva Alsviķu pagasts 36420050072; 14.11.2. Lejupe Mālupes pagasts 36740050129; 14.11.3.Strautiņi II laukums Annas pagasts 36440030195; 14.11.4. Silenieki Jaunalūksnes pagasts 36560070035; 14.11.5. Mežvidi Alsviķu, Zeltiņu pagasti 36940020257 un 36420080029	Ievērots	
				14.12. Kā plānotās derīgo izrakteņu ieguves teritorijas noteikt: 14.12.1.Alsviķu pagastā smilts atradnes : Celmiņi, Rezaka 1988, Rezaka 1975, Zāgadi – Dzeņi, Zāgadi; 14.12.2. Jaunalūksnes pagastā smilts atradne Tūcene 1982 un smilts-grants atradne Silenieki LĢ ; 14.12.3. Zeltiņu pagastā smilts atradne Mežvidi; 14.12.4. Ziemera pagastā smilts atradne Silenieki un smilts-grants atradne Ziemeri. 14.13. Kūdras atradnes: 14.13.1. Sveķu, Veclaicenes pagastā 36880010206, 36880010161;	Informācija Esošās situācijas aprakstā, nodaļā „Derīgie izrakteņi”	

				14.13.2. Gailīša ezera, Ziemera pagastā 36960030137; 14.13.3.Kāmaņu, Mārkalnes pagastā 36740020078; 14.13.4.Siliņu, Ziemera pagastā 36960060021; 14.13.5.Isaku, Ziemera pagastā 36960070138, 36960040069, 36960070117; 14.13.6. Mudenieku ezera, Mārkalnes pagastā 36760040068; 14.13.7. Baltais, Mārkalnes pagastā 36760010116; 14.13.8. Klajais, Alsviķu pagastā 36420030012; 14.13.9. Rezaka, Alsviķu pagastā 36420040089, 36420040090; 14.13.10.Zirnīšu, Jaunalūksnes pagastā 36560020032; 14.13.11.Baltais,Jaunalūksnes pagastā 36560110055; 14.13.12.Norietņu, Jaunalūksnes pagastā 36560130035; 14.13.13.Nekļudovas, Liepnas/Pededzes 36680010070, 36800080126; 14.14.14.Uču, Ilzenes pagastā 36520020054; 14.14.15.Abriņa, Ilzenes pagastā 36520020053; 14.14.16.Onti, Ilzenes pagastā 36520020053; 14.14.17. Lielais, Zeltiņu pagastā 36940020257; 14.14.18. Mežvidu, Ilzenes pagastā 36520030095; 14.14.19. Dzeņu, Alsviķu pagastā 36420080029; 14.14.20. Ķikšu, Mālupes pagastā 36740040030, 36740040066 (ilggadīgo kultivēto ogu stādījumi); 14.14.21. Popēna, Liepnas pagastā 36680040013; 14.14.22.Tērbates, Zeltiņu pagastā 36940040034; 14.14.23.Grundes, Mālupes pagastā 36740070054; 14.14.24.Silguldas, Mālupes/ Liepnas pagastos 36740040031, 36680130083 (kūdras ieguve); 14.14.25.Lāčukupču, Liepnas pagastā 36680110041;		

				14.14.26. Samaņu, Jaunannas pagastā 36580040290; 14.14.27. Zasula, Jaunannas pagastā 36580040290; 14.14.28.Mālupes, Mālupes pagastā 36740080001; 14.14.29. Bludes, Liepnas pagastā 36680160001; 14.14.30.Jaunkantora, Liepnas pagastā 36680150056. 14.15. LVM valdījumā/ īpašumā esošajās platībās ir atļauta derīgo izrakteņu ieguve arī gadījumā, ja derīgo izrakteņu atradnes nav uzrādītas grafiskajā daļā, bet to pamato ar ģeoloģiskās izpētes datiem. 14.16. Aizliegta mežsaimnieciskā darbība mikroliegumos; 14.17. Ierobežota saimnieciskā darbība dabas liegumos „Zāgadu kalni", „Jaunanna", „Sofikalna meži", „Virguļicas meži", „Liepnas niedrāji", „Avotu mežs", „Baltais purvs", „Katlešu meži", „Kupravas liepu audze", aizsargājamo ainavu apvidus „Veclaicene". 14.18. LVM apsaimniekojamo teritoriju izdalīt atsevišķi no pārējiem mežiem un kartēs atzīmēt zem mežu teritorijām (M1). 14.19. Neplānot un nenoteikt ierobežojumus, kā arī neveikt cita veida plānošanas aktivitātes bez zemes tiesiskā valdītāja AS „Latvijas valsts meži" saskaņojuma (tūrisma taku, ugunskuru vietu u.c.).	Ievērots Ievērots Ievērots Ievērots ievērots	
15.	Valsts kultūras pieminekļu aizsardzības inspekcija	03.12.2012. Nr.06-11/2480	05.12.2012. Nr.ANP/1-35/12/4052	15.1.Aizsardzības zonu ap valsts aizsargājamiem kultūras pieminekļiem lauku teritorijās noteikt ne mazāku par 500 m, pilsētā – ne mazāk par 100 m, ja aizsardzības zona nav noteikta īpaši. 15.2 Jebkuru saimniecisko darbību kultūras pieminekļa aizsardzības zonā drīkst veikt tikai ar Inspekcijas atļauju.	Ievērots Ievērots	

				15.3. Kultūras pieminekļa un to aizsardzības zonās neplānot rūpnieciskas ražošanas vai jauktas darījumu apbūves teritorijas, jaunas daudzstāvu dzīvojamo māju apbūves teritorijas, kā arī derīgo izrakteņu ieguves teritorijas.	Ievērots	
				15.4. Arheoloģisko pieminekļu teritorijās nav plānojama jaunu objektu būvniecība un ar zemes reljefa pārveidojumiem saistīti darbi – smilts vai grants karjeri.	Ievērots daļēji	Kultūras pieminekļu lielā skaita dēļ nav iespējams sniegt par katru objektu aprakstu
				15.5. teritorijas plānojuma teksta daļā (paskaidrojuma rakstā) ietverama informācija:		
				15.5.1. par kultūras mantojumu Alūksnes novadā kopumā;		
				15.5.2.par valsts aizsargājamiem nekustamiem kultūras pieminekļiem: To uzskaitījums, raksturojums, informācija par pieminekļa pašreizējo stāvokli un saglabāšanas pasākumiem. Vēlami objektu foto attēli;	Ievērots	
				15.5.3.grafiskajā daļā ar apzīmējumiem un numerāciju uzrādāmi nekustamie kultūras pieminekļi un aizsardzības zonas ap tiem. Grafiskajam materiālam pievienojams skaidrojums (eksplikācija) ar katra pieminekļa nosaukumu un valsts aizsardzības numuru;	Ievērots Ievērots	
				15.6. teritorijas izmantošanas un apbūves noteikumos:		
				15.6.1.ietveramas prasības kultūras pieminekļu aizsardzībai un izmantošanai;	Ievērots	
				15.6.2. norādāms, kādi aprobežojumi ievērojami kultūras pieminekļu aizsardzības zonās, tajā skaitā attiecībā uz zemes gabalu robežu pārkārtošanu, būtiskiem	Ievērots	

				kultūrvēsturiskās ainavas pārveidojumiem; 15.6.3. ietveramas prasības kultūrvēsturiski vērtīgu ēku, stādījumu un ainavu apsaimniekošanai; 15.6.4.atsevišķā sadaļā ietverami pilsētbūvniecības pieminekļa teritorijā esošo vēsturisko ēku fasāžu apdares renovācijas, logu nomaiņas, fasāžu un jumtu siltināšanas, kā arī jumtu iesegumu nomaiņas metodikas principi atbilstoši MK 01.04.1997 noteikumu Nr.112 Vispārīgie būvnoteikumi 40.2prim 7.punktam 15.6.5. atsevišķā sadaļā ietveramas prasības novada nozīmes kultūrvēsturisko objektu aizsardzībai un izmantošanai, ja šādi objekti ir pašvaldībā noteikti. 15.7. Ieteicams apzināt un teritorijas plānojumā uzrādīt novada nozīmes kultūrvēsturiskus objektus un teritorijas, kam piemīt kultūrvēsturiska vērtība – ēkas, kultūrvēsturisku norišu vietas, ainaviski kultūrvēsturiskās vides un dabas teritorijas.	Ievērots Ievērots Ievērots Ievērots	
16.	Vidzemes plānošanas reģions	06.06.2013 . Nr.1-1.5.3/295	07.06.2013. Nr.ANP/1-35/13/1869	Nodrošināt MK noteikumu Nr.970 „Sabiedrības līdzdalības kārtība attīstības plānošanas procesā „ 13. Un 14.pantā noteiktās prasības	Ievērots	
17.	Latvijas ģeotelpiskās informācijas aģentūra			Nosacījumi nav saņemti		

No kaimiņu pašvaldībām saņemtie nosacījumi

Nr.p.k.	Pašvaldības nosaukums	Izsniegto nosacījumu datums, reģistrācijas numurs	Dokumenta reģistrācija pašvaldībā	Nosacījumu saturs	Nosacījuma ietvērums teritorijas plānojumā	Piezīmes
1.	Balvu novada pašvaldība	02.11.2012. Nr. 4-1.1/3366	08.11.2012. Nr.ANP/1-36/12/3714	1.1. Ievērot spēkā esošo Balvu novada teritorijas plānojumu	Ievērots	
2.	Gulbenes novada dome	16.11.2012. Nr.GND/4-16/12/2408	16.11.2012. nr. ANP/1-36/12/3826	2.1. Ievērot spēkā esošo Gulbenes novada teritorijas plānojumu	ievērots	
3.	Apes novada dome			Nosacījumi nav saņemti		
4.	Viļakas novada dome			Nosacījumi nav saņemti		

08. 11. 2013.
A. Māsēna

5 CITA INFORMĀCIJA

5.1 SIA „ Lattelecom" 18.10.2012. vēstule Alūksnes novada pašvadībai par elektronisko datu izsniegšanu Alūksns novada teritorijas plānojuma 2015.-2027.gadam izstrādei

SIA Lattelecom
Vienotais reģ. nr. 40003052786
PVN reg. nr. LV40003052786

Dzirnavu iela 105, Rīga LV 1011
Tālr.: +371 67055000
Fakss: +371 67055481

lattelecom@lattelecom.lv
www.lattelecom.lv

lattelecom

ct. Mārēnai darbam.
21.01.2013.

Rīgā
18.01.2012. Nr. 00338-1

Uz 04.01.2013 vēstuli.Nr. ANP/1-40/13/36

Alūksnes novada pašvaldība
Izpilddirektorei,
cien. J. Čugunovai
Dārza ielā 11, Alūksne
LV – 4301

Par elektronisko datu izsniegšanu Alūksnes novada teritorijas plānojuma 2015.-2027.gadam izstrādei

Cien. J. Čugunovas k-dze!

Atsaucoties uz Jūsu 04.01.2013 vēstuli Nr. ANP/1-40/13/36, informējam, ka SIA Lattelecom ir sagatavoti un nosūtīti uz e-pasta adresi dome@aluksne.lv digitālie dati .dgn formātā un to specifikācija par elektronisko sakaru tīklu izvietojumu Alūksnes novada teritorijā.

. Novada teritoriju un detālplānojuma izstrādes jautājumos, ja nepieciešama informācijas precizēšana par elektronisko sakaru tīkla līniju aizsargjoslām, lūdzu, sazināties ar SIA *Lattelecom* RBAD VN Alūksnes-Balvu-Gulbenes grupas līniju uzraudzības inspektoru **Gunāru Bušu** tālr. 64321545, e-pasts: Gunars.Buss@lattelecom.lv vai griezties O. Vācieša ielā 10, Alūksnē.

Ar cieņu ,

Jānis Noviks
Reģionālā biznesa attīstības daļas
Piekļuves tīkla nodaļas vadītājs

Sagatavoja:
L. Bērziņa
Tālr. 67051172

DOKUMENTS
Alūksnes novada
21. 01. 2013.
ANP/1-40/13/086
1-40

5.2 Alūksnes novada pašvaldības 25.01.2013. iesniegums Vides pārraudzības valsts birojam par atzinuma par stratēģiskās ietekmes uz vidi nevērtējuma nepieciešamību Alūksns novada teritorijas plānojumam 2015.-2027.gadam

LATVIJAS REPUBLIKA

ALŪKSNES NOVADA PAŠVALDĪBA

Nodokļu maksātāja reģistrācijas kods 90000018622
DĀRZA IELĀ 11, ALŪKSNĒ, ALŪKSNES NOVADĀ, LV – 4301, TĀLRUNIS 64381496, FAKSS 64381150,
E-PASTS: dome@aluksne.lv
A/S „SEB banka", KODS UNLALV2X, KONTS Nr.LV58UNLA0025004130335

Alūksnē

25.01.2013. Nr.ANP/1-35/13/179

VIDES PĀRRAUDZĪBAS
VALSTS BIROJAM
Rūpniecības ielā 23, Rīgā, LV-1045

Par stratēģiskā ietekmes uz vidi novērtējuma nepieciešamību

Alūksnes novada pašvaldība informē par Alūksnes novada teritorijas plānojuma 2015.-2027.gadam uzsākšanu un lūdz izsniegt atzinumu par stratēģiskās ietekmes uz vidi novērtējuma nepieciešamību minētajam dokumentam.

Pielikumā:

1) Pašvaldības iesniegums uz 3 lapām.
2) Valsts vides dienesta Madonas reģionālās vides pārvaldes nosacījumu kopija uz 1 lapas, Veselības inspekcijas nosacījumu kopija uz 2 lapām un Dabas aizsardzības pārvaldes nosacījumu kopija uz 2 lapām.
3) Alūksnes novada domes 25.10.2012. lēmums Nr.352 „Par Alūksnes novada teritorijas plānojuma 2015.-2027.gadam izstrādes uzsākšanu" ar pielikumiem uz 9 lapām.

Domes priekšsēdētājs A.FOMINS

Māsēna 64381487,26606818
aivita.masena@aluksne.lv

IESNIEGUMS
par Alūksnes novada teritorijas plānojuma 2015.-2027.gadam izstrādes uzsākšanu

Alūksnē 25.01.2013.

Plānošanas dokumenta izstrādātājs	ALŪKSNES NOVADA PAŠVALDĪBA, nodokļu maksātāja reģistrācijas kods 90000018622, DĀRZA IELĀ 11, ALŪKSNĒ, ALŪKSNES NOVADĀ, LV – 4301, kontaktpersona: Aivita Māsēna, 64381487; 26606818, e-pasts: aivita.masena@aluksne.lv
Plānošanas dokumenta veids un tā īstenošanas ilgums	Alūksnes novada teritorijas plānojums 2015.-2027.gadam
Saistība ar citiem plānošanas dokumentiem	Latvijas ilgtspējīgas attīstības stratēģija 2030.gadam. Latvijas Nacionālais attīstības plāns 2014.-2020.gadam. Vidzemes Plānošanas reģiona teritorijas plānojums2007.-2027. Alūksnes novada ilgtspējīgas attīstības stratēģija 2030.gadam. Alūksnes novada attīstības programma 2011.-2017.
Teritorijas, kuras saistītas ar plānošanas dokumenta realizāciju	Alūksnes novada pašvaldības administratīvā teritorija
Plānošanas dokumentā paredzētās darbības, t.sk. likuma „Par ietekmes uz vidi novērtējumu" 1.un 2. pielikumā paredzētās darbības, to veids, apjoms un resursu izmantošana	Teritorijas plānojumā paredzētās derīgo izrakteņu **esošās** (smilts, smilts-grants) atradnes: „Mežvidi" Alsviķu un Zeltiņu pagastos-5.33 ha; „Silenieki", Jaunalūksnes pagastā – 9.5 ha; „Briednieki", Ziemera pagastā - 7.54 ha; „Karva", Alsviķu pagastā - 11.58 ha; „Izcirtumi", Ziemera pagastā -11.24 ha; „Kuprava" Liepnas pagastā – 5.9 ha; Čuksti" Ziemera pagastā – 18.1 ha; „Boiņica" Pededzes pagastā - 5.3 ha; „Vārpas" Annas pagastā – 6.3 ha; „Strautiņi II laukums" Annas pagastā – 5.1 ha; „Lejupe", Mālupes pagasts -5.33 ha; „Veclaicene" Veclaicenes pagastā – 5.9 ha. **Plānotās smilts-grants atradnes** Latvijas Valsts meža zemēs: „Silenieki LĢ" Jaunalūksnes pagastā; „Ziemeri" Ziemera pagastā; **Plānotās smilts atradnes** Latvijas Valsts meža zemēs: „Celmiņi" Alsviķu pagastā; „Rezaka 1988" Alsviķu pagastā, „Rezaka 1975" Alsviķu pagastā; „Zāgadi- Dzeņi", Alsviķu pagastā;"Zāgadi" Alsviķu pagastā; „Tūcene" Jaunalūksnes pagastā; „Mežvidi" Zeltiņu pagastā; „Silenieki" Ziemera pagastā;

	Plānotās kūdras atradnes Latvijas Valsts meža zemēs: „Sveķu" Veclaicenes pagastā; „Gailīša ezera" Ziemera pagastā; „Kāmaņu" Mārkalnes" pagastā; „Siliņu" Ziemera pagastā; „Isaku" Ziemera pagastā; „Mudenieku ezera" Mārkalnes pagastā; „Baltais" Mārkalnes pagastā; „Klajais" Alsviķu pagastā; „Rezaka" Alsviķu pagastā; „Zirnīšu" Jaunalūksnes pagastā; „Baltais" Jaunalūksnes pagastā; „Norietņu" Jaunalūksnes pagastā; „Nekļudovas" Liepnas/Pededzes pagastos; „Uču" Ilzenes pagastā; „Abriņa" Ilzenes pagastā; „Onti" Ilzenes pagastā; „Lielais Zeltiņu" Zeltiņu pagastā; „Tērbatas" Zeltiņu pagastā; „Mežvidu" Ilzenes pagastā; „Dzeņu" Alsviķu pagastā; ''Ķikšu" Mālupes pagastā; „Mālupes" Mālupes pagastā; „Grundes" Mālupes pagastā; „Silguldas Mālupes/Liepnas pagastos; „Popēna" Liepnas pagastā; „Bludes" Liepnas pagastā; „Jaunkantora" Liepnas pagastā; „Lāčukupču" Liepnas pagastā; „Samaņu" Jaunannas pagastā; „Zasula" Jaunannas pagastā. Novadu šķērso Augstsprieguma elektrolīnija ar spriegumu 110 kV. Hidroelektrostacija „Karva" (pieņemta ekspluatācijā). Tematiskais parks (Atpūtas un sporta parks) Mežinieki, Jaunalūksnes pagasts. Teritoriālplānojumā paredzēts noteikt teritoriju dūņu novietošanai (dūņu izstrāde no Alūksnes ezera).
Vides problēmas, kas saistītas ar izstrādājamo plānošanas dokumentu	Nav
Natura 2000 teritorijas plānošanas teritorijā, plānošanas dokumentā paredzētās darbībās Natura 2000 un tām pieguļošajās teritorijās	Aizsargājamo ainavu apvidus „Veclaicene'', Veclaicenes, Jaunlaicenes, Ziemera pagasti; Dabas liegumi: „Baltais purvs", Mārkalnes pagasts; „Bejas mežs", Jaunalūksnes pagasts; „Indzera ezera salas", Alsviķu pagasts; „Jaunanna", Jaunannas pagasts; „Kaļķu gārša", Alsviķu pagasts; „Katlešu meži", Liepnas pagasts; „Kupravas liepu audze", Liepnas pagasts; „Liepnas niedrāji", Liepnas pagasts; „Sofikalna meži", Mālupes pagasts; „Virguļicas meži", Pededzes pagasts; „Zāgadu kalni", Alsviķu pagasts; „Korneti-Peļļi", Veclaicenes pagasts; Mikroliegum: „Melderupītes meži", Mārkalnes, Ziemera pagasti;

	„Visikums", Jaunalūksnes pagasts.
Citas īpaši aizsargājamās dabas teritorijas, kā arī dabas resursu aizsargjoslas, t.sk. Baltijas jūras un Rīgas jūras līča piekrastes aizsargjosla, plānošanas teritorijā un iespējamā ietekme uz tām.	Aizsargājamais dendroloģiskais stādījumi: „Ilzenes parks", Ilzenes pagasts; „Dārzniecība", Malienas pagasts. Aizsargājamā aleja „Ziemeru ozolu aleja", Ziemera pagasts.
Institūcijas, ar kurām, atbilstoši MK noteikumu Nr.157 (23.03.2004.) „Kārtība, kādā veicams ietekmes uz vidi stratēģiskais novērtējums" III daļā noteiktajam, notikušas konsultācijas par stratēģiskā novērtējuma nepieciešamību un informācija par konsultāciju rezultātiem	1.Nosacījumi Teritorijas plānojuma izstrādāšanai no Valsts Vides dienesta Madonas reģionālās pārvaldes saņemti 13.12.2012., iereģistrēts ar Nr.ANP/1-35/12/4161, kuros minēta nepieciešamība informēt Vides pārraudzības valsts biroju par teritorijas plānojuma izstrādāšanas uzsākšanu par stratēģiskās ietekmes uz vidi novērtējuma procedūras piemērošanas nepieciešamību. 2.Nosacījumi no Veselības inspekcijas saņemti 17.12.2012. un iereģistrēti ar Nr.ANP/1-35/12/4197, nav norādes par stratēģiskās ietekmes uz vidi novērtējuma procedūras piemērošanas nepieciešamību. 3. Nosacījumi no Dabas aizsardzības pārvaldes saņemti 20.11.2012. un iereģistrēti ar Nr.ANP/1-35/12/3829, nav norādes par stratēģiskās ietekmes uz vidi novērtējuma procedūras piemērošanas nepieciešamību.
Plānošanas dokumenta izstrādātāja viedoklis par stratēģiskā novērtējuma nepieciešamību	Stratēģiskais novērtējums ir nepieciešams.
Cita informācija (piemēram, būtiskākie esošie vidi ietekmējošie faktori)	Būtisku esošo vidi ietekmējošu faktoru nav
Kad iesniegts vai plānots iesniegt spēkā esoša plānošanas dokumenta monitoringa ziņojumu (MK noteikumi Nr.157 „Kārtība, kādā veicams ietekmes uz vidi stratēģiskais novērtējums" VIII nodaļa)*	2014.gadā jāiesniedz monitoringa ziņojums par Ziemera pagasta Vides pārskatu Teritorijas plānojumam 2003.-2015. ar 2009.gada grozījumiem. 2018.gadā jāiesniedz monitoringa ziņojums par Jaunalūksnes pagasta Vides pārskatu teritorijas plānojumam 2007.-2019.

*** - Aizpilda, ja iepriekš veikts stratēģiskais ietekmes uz vidi novērtējums**

Domes priekšsēdētājs A.FOMINS

5.3 Vides pārraudzības valsts biroja 04.02.2013. lēmums Nr.8 „ Par stratēģiskā uz vidi novērtējuma procedūras piemērošanu"

A. Mātēnai:
I. Priļavsitei: darbam.
07.02.2013.

Latvijas Republikas Vides aizsardzības un reģionālās attīstības ministrija

VIDES PĀRRAUDZĪBAS VALSTS BIROJS

Reģ.Nr. 90000628077, Rūpniecības ielā 23, Rīgā, LV- 1045
Tālrunis: 67321173 ♦ fakss: 67321049 ♦ e-pasts: vpvb@vpvb.gov.lv

Rīgā, 04. FEBR. 2013 Nr. 7–02/ 180

uz 25.01.2013. Nr.ANP/1-35/13/179

Alūksnes novada pašvaldība
Dārza iela 11, Alūksne,
Alūksnes novads, LV – 4301

Par stratēģisko ietekmes uz vidi novērtējumu

Vides pārraudzības valsts birojs (turpmāk arī Birojs) izskatīja Jūsu 2013.gada 25.janvāra vēstuli Nr.ANP/1-35/13/179 un tai pievienoto dokumentāciju par Alūksnes novada teritorijas plānojuma 2015.–2027.gadam izstrādes uzsākšanu. Izvērtējot Biroja rīcībā esošo informāciju saskaņā ar normatīvajos aktos noteiktajiem kritērijiem, Birojs ir pieņēmis lēmumu piemērot stratēģisko ietekmes uz vidi novērtējumu Alūksnes novada teritorijas plānojumam 2015.–2027.gadam.

Birojs saskaņā ar Ministru kabineta 2004.gada 23.marta noteikumu Nr.157 „Kārtība, kādā veicams ietekmes uz vidi stratēģiskais novērtējums" (turpmāk MK noteikumi) 9.1. un 14.punktā noteikto nosaka, ka plānošanas dokumentu un Vides pārskata projekti nosūtāmi šādām institūcijām:

- Valsts vides dienesta Madonas reģionālajai vides pārvaldei;
- Veselības inspekcijas atbilstošai struktūrvienībai;
- Vidzemes plānošanas reģiona administrācijai;
- Dabas aizsardzības pārvaldei.

Plānošanas dokumenta izstrādātājam jānodrošina plānošanas dokumenta un Vides pārskata projekta sabiedriskā apspriešana un sabiedriskās apspriešanas sanāksmes organizācija atbilstoši MK noteikumu V nodaļā noteiktajam. Paziņojums par sabiedrisko apspriešanu jānosūta arī Vides pārraudzības valsts birojam ievietošanai Biroja interneta mājas lapā.

Pielikumā:

Vides pārraudzības valsts biroja 2013.gada 4.februāra lēmums Nr.8 par stratēģiskā ietekmes uz vidi novērtējuma procedūras piemērošanu – 4 lpp.

Direktors A.Lukšēvics

Celitāne 67770826

SAŅEMTS
Alūksnes novada pašvaldībā
Datums 07.02.2013
Nr. ANP/1-35/13/425
Lietas Nr. 1-35

Latvijas Republikas Vides aizsardzības un reģionālās attīstības ministrija

VIDES PĀRRAUDZĪBAS VALSTS BIROJS

Reģ.Nr. 90000628077, Rūpniecības ielā 23, Rīgā, LV- 1045

Tālrunis: 67321173 ♦ fakss: 67321049 ♦ e-pasts: vpvb@vpvb.gov.lv

Rīgā,
2013.gada 4.februārī

Lēmums Nr.8

Par stratēģiskā ietekmes uz vidi novērtējuma procedūras piemērošanu

Adresāts:

Alūksnes novada pašvaldība, adrese: Dārza iela 11, Alūksne, Alūksnes novads, LV – 4301.

Plānošanas dokumenta nosaukums:

Alūksnes novada teritorijas plānojums 2015.–2027.gadam (turpmāk arī Teritorijas plānojums).

Izvērtētā dokumentācija:

Alūksnes novada pašvaldības 2013.gada 25.janvāra vēstule Nr.ANP/1-35/13/179, tai pievienotais iesniegums par plānošanas dokumenta izstrādes uzsākšanu, Alūksnes novada domes 2012.gada 25.oktobra lēmums Nr.352 (sēdes protokola Nr.18, 20.p.) „Par Alūksnes novada teritorijas plānojuma 2015.–2027.gadam izstrādes uzsākšanu", Darba uzdevums Alūksnes novada teritorijas plānojuma 2015.–2027.gadam izstrādei, kā arī Valsts vides dienesta Madonas reģionālās vides pārvaldes 2012.gada 10.decembra nosacījumi Teritorijas plānojuma izstrādei Nr.6.5.-26/1061, Veselības inspekcijas Vidzemes kontroles nodaļas 2012.gada 22.novembra nosacījumi Teritorijas plānojumam Nr.5.8-13/324 un Dabas aizsardzības pārvaldes Vidzemes reģionālās administrācijas 2012.gada 16.novembra nosacījumi Teritorijas plānojumam Nr.4.8/129/2012-N-E.

Alūksnes novada pašvaldības viedoklis:

Alūksnes novada pašvaldība uzskata, ka Alūksnes novada teritorijas plānojumam 2015.–2027.gadam ir nepieciešams veikt stratēģisko ietekmes uz vidi novērtējumu.

1

Faktu konstatācija un izvērtējums:

1. Saskaņā ar Alūksnes novada domes 2012.gada 25.oktobra lēmumu Nr.352 (protokols Nr.18, 20.p.) ir uzsākta Alūksnes novada teritorijas plānojuma 2015.–2027.gadam izstrāde.
2. Teritoriālās reformas rezultātā Alūksnes novada administratīvajā teritorijā ietilpst šādas teritoriālās vienības – Alūksnes pilsēta, Alsviķu, Annas, Ilzenes, Jaunalūksnes, Jaunannas, Jaunlaicenes, Kalncempju, Liepnas, Malienas, Mālupes, Mārkalnes, Pededzes, Veclaicenes, Zeltiņu un Ziemeru pagasti. Stratēģiskais ietekmes uz vidi novērtējums iepriekš veikts Jaunalūksnes pagasta teritorijas plānojumam, par kura Vides pārskatu Vides pārraudzības valsts birojs (turpmāk arī Birojs) 2006.gada 27.decembrī ir izdevis atzinumu Nr.87, un Ziemeru pagasta teritorijas plānojuma 2003.–2015.gadam grozījumiem (Biroja 2009.gada 23.aprīļa atzinums Nr.10).
3. Iesniegumā norādīts, ka Alūksnes novada Teritorijas plānojums tiks izstrādāts saistībā ar Latvijas ilgtspējīgas attīstības stratēģiju 2030.gadam, Nacionālo attīstības plānu 2014.–2020.gadam, Vidzemes plānošanas reģiona teritorijas plānojumu 2007.–2027.gadam, kā arī Alūksnes novada attīstības programmu 2011. – 2017.gadam.
4. Saskaņā ar pašvaldības iesniegtajos dokumentos ietverto informāciju, Teritorijas plānojumā paredzēts uzrādīt jaunas derīgo izrakteņu (smilts, smilts – grants, kūdras) ieguves vietas, noteikt ražošanai piemērotākās vietas, izstrādāt transporta un inženiertehniskās infrastruktūras attīstības risinājumus, noteikt teritorijas tūrisma pakalpojumu attīstībai un izvietošanai, izvērtēt iepriekš plānoto teritoriju izmantošanu pierobežas joslā ar Krievijas Federāciju (Liepnas un Pededzes pagasti), noteikt iespējamās apmežojamās teritorijas, izvērtēt esošo ciemu attīstības perspektīvas, kā arī ciemu statusu nepieciešamību Pededzes, Mārkalnes un Jaunannas pagastos u.c. Izvērtējot pašvaldības sniegto informāciju, secināms, ka vairākas Teritorijas plānojumā paredzētās darbības potenciāli var būt saistītas ar likuma „Par ietekmes uz vidi novērtējumu" 2.pielikuma darbību īstenošanu. Birojs papildus vērš uzmanību tam, ka Alūksnes novada teritorija robežojas ar Igaunijas Republiku, līdz ar to novadam ir saistošs „Līgums starp Latvijas Republikas valdību un Igaunijas Republikas valdību par ietekmes uz vidi novērtējumu pārrobežu kontekstā".
5. Saskaņā ar Dabas aizsardzības pārvaldes datu bāzes datiem Alūksnes novadā pilnībā vai daļēji atrodas šādas Eiropas nozīmes aizsargājamās dabas *(Natura 2000)* teritorijas – aizsargājamo ainavu apvidus „Veclaicene", dabas liegumi „Korneti-Peļļi", „Dēliņkalns", „Indzera ezera salas", „Bejas mežs", „Kupravas liepu audze", „Baltais purvs", „Katlešu meži", „Kaļķu gārša", „Liepnas niedrāji", „Sofikalna meži", „Zāgadu kalni", „Avotu mežs", „Jaunanna" un „Virguļicas meži". Dabas liegumu „Korneti-Peļļi", „Jaunanna" un „Virguļicas meži" aizsardzības un izmantošanas kārtību reglamentē individuālie aizsardzības un izmantošanas noteikumi, pārējo teritoriju – vispārējie aizsardzības un izmantošanas noteikumi; dabas aizsardzības plāni ir izstrādāti un apstiprināti dabas liegumiem „Korneti-Peļļi", „Dēliņkalns" un „Virguļicas meži". Dabas aizsardzības pārvaldes Vidzemes reģionālās administrācijas nosacījumos Teritorijas plānojuma izstrādei ietvertas rekomendācijas lauksaimniecībā un mežsaimniecībā izmantojamo teritoriju minimālo platību noteikšanai un apbūves attīstībai īpaši aizsargājamās dabas teritorijās.

2

6. Ņemot vērā augstāk minēto, Birojs secina, ka Alūksnes novada teritorijas plānojums 2015.–2027.gadam attiecas uz likuma „Par ietekmes uz vidi novērtējumu" 4.panta trešajā daļā minētajiem plānošanas dokumentiem, kuriem jāveic stratēģiskais ietekmes uz vidi novērtējums. Plānošanas dokumentā paredzētās darbības jāvērtē atbilstoši likuma „Par ietekmes uz vidi novērtējumu" 23.^{5} pantā noteiktajam. Sagatavojot Alūksnes novada teritorijas plānojuma 2015.–2027.gadam Vides pārskatu, lūdzam ņemt vērā likuma „Par ietekmes uz vidi novērtējumu" 23.^{5} panta pirmajā daļā noteikto, ka vides pārskatā, lai izvairītos no informācijas dublēšanās, iekļauj tikai tādu informāciju, kas nepieciešama attiecīgajā plānošanas stadijā, kā arī izmanto informāciju, kas iegūta iepriekšējās plānošanas stadijās, iekļaujot nepieciešamo informāciju atbilstošā detalizācijas pakāpē, kas ļauj novērtēt plānošanas dokumentā konkrētās paredzētās darbības.

Piemērotās tiesību normas:

- Likuma „Par ietekmes uz vidi novērtējumu" 4.pants, 23.^{2}pants, 23.^{3}pants, 23.^{5} pants;
- Ministru kabineta 2004.gada 23.marta noteikumu Nr.157 „Kārtība, kādā veicams ietekmes uz vidi stratēģiskais novērtējums" 5.,6.,7. punkts;
- Likums „Par īpaši aizsargājamām dabas teritorijām";
- Ministru kabineta 2010.gada 16.marta noteikumi Nr.264 „Īpaši aizsargājamo dabas teritoriju vispārējie aizsardzības un izmantošanas noteikumi";
- Ministru kabineta 2011.gada 25.janvāra noteikumi Nr.71 „Dabas lieguma „Korneti–Peļļi" individuālie aizsardzības un izmantošanas noteikumi";
- Ministru kabineta 2002.gada 28.maija noteikumi Nr.200 „Dabas lieguma „Jaunanna" aizsardzības un izmantošanas noteikumi";
- Ministru kabineta 2007.gada 16.oktobra noteikumi Nr.706 „Dabas lieguma „Virguļicas meži" aizsardzības un izmantošanas noteikumi";
- Aizsargjoslu likums;
- Teritorijas attīstības plānošanas likums;
- Ministru kabineta 2012.gada 16.oktobra noteikumi Nr.711 „Noteikumi par pašvaldību teritorijas attīstības plānošanas dokumentiem".

Lēmuma pieņemšanas pamatojums:

Vides pārraudzības valsts birojs, saskaņā ar likuma „Par ietekmes uz vidi novērtējumu" 23.^{3}pantā noteikto, izvērtēja Alūksnes novada pašvaldības 2013.gada 25.janvāra vēstuli Nr.ANP/1-35/13/179 un tai pievienoto dokumentāciju par Alūksnes novada teritorijas plānojuma 2015.–2027.gadam izstrādes uzsākšanu. Ņemot vērā likuma „Par ietekmes uz vidi novērtējumu" 23.^{2}pantā noteiktos stratēģiskā novērtējuma nepieciešamības kritērijus un piemērojot citas iepriekš minētās tiesību normas, Vides pārraudzības valsts birojs secināja, ka Alūksnes novada teritorijas plānojums 2015.–2027.gadam attiecas uz likuma „Par ietekmes uz vidi novērtējumu" 4.panta trešajā daļā minētajiem plānošanas dokumentiem, kuram jāveic stratēģiskais ietekmes uz vidi novērtējums.

3

Lēmums:

- Piemērot stratēģiskā ietekmes uz vidi novērtējuma procedūru Alūksnes novada teritorijas plānojumam 2015.–2027.gadam.

Direktors A.Lukšēvics

4

5.4 AS „Latvijas Gāze" 26.02.2013., 01.03.2013. Gāzapgādes attīstības departamenta vēstules Alūksnes novada pašvadībai par elektronisko datu izsniegšanu Alūksnes novada teritorijas plānojuma 2015.-2027.gadam izstrādei

AKCIJU SABIEDRĪBA
LATVIJAS GĀZE

GĀZAPGĀDES ATTĪSTĪBAS DEPARTAMENTS

Vagonu iela 20, Rīga, LV-1009
tālr. 67 041 654, fakss 67 041 640
Kontaktu centrs: tālr. 155
e-pasts: gazapgades.departaments@lg.lv, www.lg.lv

Rīgā 26.02.2013. Nr. 27.4-1/770
Uz 13.02.2013. Nr. ANP/1-35/322

Alūksnes novada dome
Dārza iela 11, Alūksne
Alūksnes novads, LV-1050

A. Mēšēnas – darbam
01.03.2013

Par informācijas pieprasījumu Alūksnes novada teritorijas plānojuma izstrādei

Atbildot uz Jūsu 13.02.2013. vēstuli Nr. ANP/1-35/322 par informācijas pieprasījumu Alūksnes novada teritorijas plānojuma izstrādei un pamatojoties uz akciju sabiedrības "Latvijas Gāze" (turpmāk – Sabiedrība) 2012. gada 27. novembrī izsniegtiem nosacījumiem Nr. 27.4-2/4135 Alūksnes novada teritorijas plānojuma izstrādei, Sabiedrības Gāzapgādes attīstības departamenta Perspektīvas attīstības daļa nosūta Jums pieprasīto informāciju par gāzapgādes sistēmas vektordatiem Alūksnes novadā.

Norādām, ka Jums izsniegtie dati saskaņā ar Ģeotelpiskās informācijas likuma 25.panta septīto daļu un 2011.gada 30.augusta Ministru kabineta noteikumiem Nr.673 „Ģeotelpisko datu kopas izmantošanas noteikumu obligātais saturs un izmantošanas atļaujas saņemšanas kārtība" ir izmantojami tikai iekšējo darbu procesu nodrošināšanai normatīvajos aktos noteikto funkciju un uzdevumu izpildei un kā atsevišķa datu kopa, bez iepriekšējas atļaujas saņemšanas, nav nododami lietošanai trešajām personām.

Pielikumā: Gāzapgādes sistēmas vektordati Alūksnes novadā - CD

Akciju sabiedrības „Latvijas Gāze"
Komercpilnvarnieks
Perspektīvās attīstības daļas vadītājs M. Krastiņš

Z.Gedroviča
67041787,
67369265

SAŅEMTS
Alūksnes novada pašvaldībā
Datums 01.03.2013.
Nr. ANP/1-35/15/655
Lietas Nr. 1-35

Akciju sabiedrība "Latvijas Gāze", vienotais reģistrācijas Nr. 40003000642
juridiskā adrese - Rīga, Vagonu iela 20
IBAN LV38 PARX 0000 0044 6101 8, AS "Citadele banka", SWIFT PARXLV22

AKCIJU SABIEDRĪBA
LATVIJAS GĀZE

GĀZAPGĀDES ATTĪSTĪBAS DEPARTAMENTS
Vagonu iela 20, Rīga, LV-1009
tālr. 67 041 654, fakss 67 041 640
Kontaktu centrs: tālr. 155
e-pasts: gazapgades.departaments@lg.lv, www.lg.lv

Rīgā 01.03.2013. Nr. 27.4-1/815
Uz 13.02.2013. Nr. ANP/1-35/322

Alūksnes novada dome
Dārza iela 11, Alūksne
Alūksnes novads, LV-1050

ut. attīstībai. darbam.
04.03.2013.

Par informācijas pieprasījumu Alūksnes novada teritorijas plānojuma izstrādei

Pamatojoties uz akciju sabiedrības "Latvijas Gāze" (turpmāk – Sabiedrība) 2013. gada 26. februāra vēstuli Nr. 27.4-1/770 par informācijas izsniegšanu Alūksnes novada teritorijas plānojuma izstrādei, Sabiedrības Gāzapgādes attīstības departamenta Perspektīvas attīstības daļa nosūta Jums pieprasīto informāciju.

Pielikumā: Gāzapgādes sistēmas vektordati Alūksnes novadā - CD

Akciju sabiedrības „Latvijas Gāze"
Komercpilnvarnieks
Perspektīvās attīstības daļas vadītājs M. Krastiņš

Z.Gedroviča
67041787,
67369265

SAŅEMTS
Alūksnes novada pašvaldībā
Datums 04.03.2013.
Nr. ANP/1-35/13/674
Lietas Nr. 1-35

Akciju sabiedrība "Latvijas Gāze", vienotais reģistrācijas Nr. 40003000642
juridiskā adrese - Rīga, Vagonu iela 20
IBAN LV38 PARX 0000 0044 6101 8, AS "Citadele banka", SWIFT PARXLV22

5.5 Alūksnes novada valsts nozīmes ūdensnotekas augošā secībā

Alūksnes novada valsts nozīmes ūdensnotekas augošā secībā.

N. p. k.	Ūdensnoteku nosaukums	Baseins km²	Kopēj. g.	Reg. g.	Kods	Pagasti	Izb. gads
1	2	3	4	5	6	7	8
1	Saidupe	39.5	8.9	0.7	68246-01	Liepnas	1966
2	Bēteru strauts	16.0	6.1	1.1	526436-01	Alsviķu	1975
3	Pērļupīte	44.3	11.7	1.1	5266-01	Veclaicenes	1981
4	Ievedne	85.4	15.0	1.7	42472-01	Malienas	1983
5	Virguļica	38.4	11.7	1.8	42494-01	Pededzes	1959
6	Liepkalnu strauts	17.0	9.1	2.0	424742-01	Mālupes	1967, 88
7	Bebrupīte	23.4	8.1	2.9	526234-01	Ilzenes	1966,89
8	Zvigzdupīte	19.1	10.2	3.7	526422-01	Jaunlaicenes	1960,85
9	Naumoas strauts	12.8	4.5	3.8	68148-01	Pededzes	1964, 1980
10	Isanka	12.2	8.3	3.8	68146-01	Pededzes	1964,72,11
11	Jērupīte	19.7	5.9	4.1	42484-01	Jaunalūksnes	1966
12	Maltavnieku strauts	12.3	4.8	4.2	526452-01	Ziemeru	1967
13	Raudupīte(Vārnupīte)	37.8	11.6	4.4	52644-01	Jaunlaicenes	1965,67
14	Akaviņa	69.3	19.8	4.5	42496-01	Mārkalnes	1973,2011
15	Dambīte	23.1	11.3	4.6	42478-01	Malienas	1967
16	Dzirnavupīte	25.8	4.6	4.6	526262-01	Ilzenes	1963,2013
17	Apšupīte	15.5	9.7	4.9	526434-01	Jaunlaicenes	1981
18	Baltiņupe	54.3	14.2	3.4	52626-01	Ilzenes,Trap	1975,012
19	Lejas strauts	10.7	5.1	5.1	42468-01	Kalncempju	1963,89

20	Alūksne	115.0	25.9	5.2	4248-01	Jaunalūksnes	1988
21	Medņupe	20.7	10.6	5.4	52628-01	Zeltiņi, Kalncemji	1967,03
22	Sorkanīte2	10.3	6.7	5.5	424832-01	Jaunalūksnes	1964,80
23	Vēžu strauts	12.1	5.8	5.8	526464-01	Ziemeru	1975
24	Vaidava	405.0	73.9	5.9	5264-01	Ziemeru	1967
25	Bērzupīte	41.9	14.8	6.4	68144-01	Liepnas	1980,07
26	Zvērupīte(Zviedr.)	8.5	6.8	6.5	424722-01	Jaunanna,Ma	1964,72
27	Purmaļu strauts	9.6	7.3	6.7	424792-01	Mālupes	1964,88
28	Dūņupīte	30.2	7.5	7.5	52646-01	Ziemeru	1964,68,2013
29	Melnupe	493.4	75.2	7.9	5262-01	Ilzene, Zeltiņi	1967,86
30	Paparze	166.2	28.9	9.2	4246-01	Anna, Alsviķi	1963,89
31	Šepica	24.0	12.2	9.3	68142-01	Pededzes	1965,08
32	Liepna	219.5	43.8	10.4	6824-01	Liepnas	1967
33	Svarīte	25.1	10.7	10.7	424722-01	Jaunannas	1969,01
34	Umara	41.0	16.3	10.8	42464-01	Annas Alsviķu	1967,00
35	Kūdupe	136.2	19.3	11.8	6814-01	Pededzes	1964
36	Igrīve	54.7	17.2	17.2	42474-01	Mālupes Liepnas	1975,00
	Kopā:			204.6			