

**Lokālplānojuma, kas groza Alūksnes novada teritorijas plānojumu 2015.-
2027.gadam, nekustamajā īpašumā "Silakalns", Ziemera pagastā, Alūksnes novadā,
1. redakcijas un Vides pārskata projekta**

sabiedriskās apspriešanas sanāksme

PROTOKOLS Nr.1

2023. gada 22. martā, plkst. 17:00

Klātienē: Māriņkalna tauta namā, "Līksmēs", Māriņkalnā, Ziemera pagastā,
Alūksnes novadā

Sanāksme tiek atklāta plkst.17:00

Sanāksmes darba kārtība:

1. Sanāksmes atklāšana (R.Mellenberga, Alūksnes novada pašvaldība).
2. Lokālplānojuma risinājumu prezentēšana (P.Grants, IK "Plānošanas eksperti").
3. Vides pārskata projekta prezentēšana (L.Lieplapa, SIA "55M").
4. Sanāksmes dalībnieku jautājumi un komentāri.

1. Sanāksmes atklāšana

Sabiedriskās apspriešanas sanāksmi atklāj Alūksnes novada pašvaldības Īpašumu nodaļas vadītāja R. Mellenberga, nodod vārdu lokālplānojuma izstrādātāja pārstāvim P.Grantam.

2. Lokālplānojuma risinājumu prezentēšana

Lokālplānojuma izstrādātājs P.Grants klātesošos iepazīstina (ar prezentāciju) ar lokālplānojuma izstrādes pamatojumu, darba uzdevumu, lokālplānojuma mērķi un risinājumiem. Sanāksmes dalībnieki tiek informēti par lokālplānojuma izstrādes un konsultāciju ar dažādām valsts iestādēm procedūru, sabiedriskās apspriešanas gaitu un termiņiem, par sabiedrības iespēju sniegt savus jautājumus un komentārus. Tika sniegta informācija par lokālplānojuma apstiprināšanas procedūru un termiņiem.

3. Vides pārskata projekta prezentēšana

L.Lieplapa prezentē sanāksmes dalībniekiem stratēģiskā ietekmes uz vidi novērtējuma procedūru, mērķi un uzdevumus plānošanas dokumenta izvērtēšanā. Sanāksmes dalībnieki tiek iepazīstināti ar lokālplānojuma teritorijas un tās apkārtnes vides un dabas apstākļiem, par esošo situāciju – tuvākajām ĪADT, aizsargājamiem objektiem u.c. Tiek prezentētas identificētās lokālplānojuma risinājumu iespējamās ietekmes uz vidi (gan negatīvās, gan pozitīvās), iespējamie pasākumi negatīvo ietekmju mazināšanai, alternatīvas un to izvērtējums, kompensēšanas pasākumu nepieciešamība un ieteikumi monitoringam.

4. Sanāksmes dalībnieku jautājumi un komentāri

Iedzīvotājs: Vai biogāzes ražošanā plānots izmantot tikai putnu kūtsmēslus vai papildus arī iepirksiet vai ņemsiet klāt biomasu (sienu, salmus)?

H.Dovgijs (SIA "APF Energy" pārstāvis): Mēs esam vēl izpētes stadijā, bet jā, tāda doma ir. Šobrīd veicam sarunas ar Jelgavas augstskolu, kur jau ir izstrādāta tehnoloģijas šādām

izejvielām. Izskatīsim sadarbības iespējas ar citiem lauksaimniekiem iepirkt biomasu vai veikt bartera darījumus.

Iedzīvotājs: Kādas izskatīsies biogāzes ražotnes būves?

H.Dovgijs (SIA "APF Energy" pārstāvis): Vēl tas nav precīzi zināms. Tās ir diezgan dažādas. Kad būs pilnīgi skaidra tehnoloģija, tad vairāk zināsim un demonstrēsim tās.

Iedzīvotāja: Kā būs ar smakām? Agrāk mums redakcijā cilvēki sūdzējās par smakām no vecās putnu fabrikas. Vai smakas nepalielināsies kūtsmēslus vadādot?

H.Dovgijs (SIA "APF Energy" pārstāvis): Jau tagad ir veikti esošo fermu uzlabošanas pasākumi un neesam vairs saņēmuši sūdzības no iedzīvotājiem. Paplašinot putnu fermu, veicam novērtējumu un ieviesīsim papildus mūsdienīgus pasākumus smaku mazināšanai. Mūs cītīgi kontrolē vides institūcijas un jau šobrīd esam panākuši, ka smaku praktiski nav.

L.Lieplapa (SIA "55M): stratēģiskā ietekmes uz vidi novērtējuma ietvaros secināts, ka saistībā ar lokālplānojuma risinājumiem smakas būs nebūtiskas. Kūtsmēslus no fermām uz biogāzes ražotni vedīs periodiski, slēgtā transportā. Plānotais savienojošais ceļš no putnu fabrikas uz lokālplānojuma teritoriju būs ~250-300 m garš, gar kuru esošais un jaunveidotais koku apaugums papildus aizturēs smaku izplatīšanos. Tāpat ap lokālplānojuma teritoriju tiks saglabāts koku apaugums. Nav sagaidāma smaku koncentrācijas palielināšanās.

Iedzīvotājs: Vai tiks saglabāts esošais pašvaldības ceļš caur lokālplānojuma teritoriju, kam ir izdalīts atsevišķs kadastrs?

P.Grants (IK "Plānošanas eksperti"): Jā, šis ceļš tiek saglabāts. Jāteic, ka zemes vienības šajā gadījumā nav uzmērītas. Varbūt zemes īpašnieks un pašvaldība var vēl vienoties un šo ceļu varētu pārnest uz zemes īpašuma austrumu malu, bet tas ir jāvērtē pašiem... Bet otra pašvaldības ceļa posms tiks pārvietots uz lokālplānojuma dienvidu malu, tas nav ar atsevišķu zemes kadastru.

H.Dovgijs (SIA "APF Energy" pārstāvis): Cik es esmu braucis, man izskatās, ka neviens to ceļu neizmanto. Vai kāds izmanto?

Iedzīvotājs: Jā, blakus zemes īpašnieki izmanto. Man pašam tur ir 2 zemes gabali, es braucu pa šo ceļu uz tiem. Var braukt pa citu ceļu arī, bet tas otrs nav pašvaldības ceļš - privāts.

H.Dovgijs (SIA "APF Energy" pārstāvis): Skaidrs. Es gribēju to noskaidrot.

R.Mellenberga (Alūksnes novada pašvaldība): Vai ir vēl kādi jautājumi? Jautājumu nav, līdz ar to sanāksmi slēdzam. Paldies par ierašanos un atvēlēto laiku!

Sabiedriskās apspriešanas sanāksme slēgta plkst. 18:15.













Protokolēja:

R.Mellenberga

Lokālplānojuma, kas groza Alūksnes novada teritorijas plānojumu 2015.-2027.gadam
nekustamajā īpašumā "Silakalns", Ziemera pagastā, Alūksnes novadā
1.redakcijas un Vides pārskata projekta publiskās apspriešanas sanāksmes

DALĪBNIEKU REĢISTRĀCIJAS LAPA*

Sanāksme norit:
Māriņkalna tauta namā "Līksmēs", Māriņkalnā,
Ziemera pagastā, Alūksnes novadā
Sanāksmes norises laiks:
22.03.2023. plkst. 17:00

Nr.p.k.	Vārds, Uzvārds	Paraksts
1.	Līga Lieplape	 lieplape
2.	Gints Bauers	
3.	Juris Jātviķis	
4.	Hermanis Dargis	
5.	Aivita Mēse	
6.	Pēteris Grants	
7.	Aivars Augulis	
8.	Līnija Mellenberga	
9.	Kuta Dāgāna	
10.	Ilze Brūdona	
11.	Aivita Līzoliņa	
12.	Mārtiņš Yizans	
13.		
14.		
15.		

*Dalībnieku reģistrācijas lapā norādītos fiziskas personas datus Alūksnes novada pašvaldība izmanto, lai nodrošinātu komunikāciju ar publiskās apspriešanas sanāksmes dalībnieku