

ZIŅOJUMS

par lokālpilnošuma, kas groza Alūksnes novada teritorijas plānojumu 2015.-2027. gadam nekustamajā īpašumā "Silakalns", Ziemeļa pagastā, Alūksnes novadā PUBLISKĀS APSPIEŠANAS rezultātiem

Sagatavots pamatojoties uz Ministru kabineta 14.10.2014. noteikumu Nr. 628 "Noteikumi par pašvaldību teritorijas attīstības plānošanas dokumentiem" 86.punktu un saskaņā ar Covid-19 infekcijas izplatības pārvaldības likuma 21. pantu

1. Lokālpilnošuma izstrāde uzsākta pamatojoties uz Alūksnes novada pašvaldības domes 2022. gada 24. februāra sēdes lēmumu Nr.46 "Par lokālpilnošuma, kas groza Alūksnes novada teritorijas plānojumu 2015.-2027.gadam, izstrādes uzsākšanu nekustamajā īpašumā "Silakalns", Ziemeļa pagastā".
 2. Lokālpilnošuma redakcija nodota publiskai apspriešanai pamatojoties uz 2023. gada 23. februāra sēdes lēmumu Nr.28 "Par lokālpilnošuma, kas groza Alūksnes novada teritorijas plānojumu 2015.-2027. gadam, nekustamajā īpašumā "Silakalns", Ziemeļa pagastā, Alūksnes novadā, 1.redakcijas un Vides pārskata projekta nodošanu publiskajai apspriešanai un institūciju atzinumu saņemšanai".
 3. Publiskā apspriešana norisinājās no 2023. gada 8. marta līdz 2023.gada 5.aprīlim.
 4. Paziņojumi par lokālpilnošuma nodošanu publiskai apspriešanai, apspriešanas termiņiem, sabiedrības līdzdalības iespējām - apspriešanas sanāksmēm klātienē un attālinātā formātā, sanāksmju norises vietu un laiku, iespējām iepazīties ar lokālpilnošuma materiāliem elektroniskā un drukātā versijā, rakstisko priekšlikumu iesniegšanas kārtību, kā arī konsultāciju saņemšanas iespējām, bija publicēta:
 - Teritorijas attīstības plānošanas sistēmā (TAPIS) ģeotelpiskās informācijas portālā geolatvija.lv;
 - Alūksnes novada pašvaldības mājas lapā <https://www.aluksne.lv> sadaļā Sabiedrība/ Sabiedrības līdzdalība/ Aktuālās apspriešanas (28.02.2023.) <https://aluksne.lv/index.php/sabiedriba/sabiedribas-lidzdaliba/aktualas-sabiedriskas-apspriesanas/>;
 - Alūksnes novada pašvaldības informatīvajā izdevumā „Alūksnes Novada Vēstis” (marta mēneša izdevumā (izdots 01.03.2023).
- Par lokālpilnošuma sabiedriskās apspriešanas uzsākšanu tika izsūtītas informatīvās vēstules lokālpilnošuma pierobežniekiem (6 personām 01.03.2023.).
5. Ar lokālpilnošuma 1.redakciju un Vides pārskata projektu bija iespējams iepazīties:
 - drukātā formātā Alūksnes novada pašvaldībā, Dārza ielā 11, Alūksnē, Alūksnes novadā, 300.kabinetā, darba dienās pašvaldības darba laikā, iepriekš piesakot apmeklējumu pa telefonu 26668502 vai e-pastā: rimma.mellenberga@aluksne.lv;
 - drukātā formātā Māriņkalna bibliotēkā, "Pagastmājā", Māriņkalnā, Ziemeļa pagastā, Alūksnes novadā, bibliotēkas darba laikā;
 - elektroniskā formātā Alūksnes novada pašvaldības mājaslapas www.aluksne.lv sadaļā Sabiedrība/ Sabiedrības līdzdalība/ Aktuālās apspriešanas;
 - elektroniskā formātā valsts vienotajā ģeotelpiskās informācijas portālā geolatvija.lv sadaļā Teritorijas attīstības plānošana https://geolatvija.lv/geo/tapis#document_23192.

6. Publiskās apspriešanas ietvaros tika organizētas divas apspriešanas sanāksmes:
 - klātienē 2023. gada 22. martā plkst. 17:00 Māriņkalna tauta namā, "Līksmēs", Māriņkalnā, Ziemera pagastā, Alūksnes novadā;
 - papildus klātienē sanāksmei 2023. gada 27. martā, plkst. 17:00., atbilstoši Covid-19 infekcijas izplatības pārvaldības likumā noteiktajam, attālināti video konferences formātā ZOOM platformā.
7. Abās sanāksmēs piedalījās projekta izstrādātāji, pašvaldības un lokālplānojuma ierosinātāja pārstāvji. Klātienē apspriedē bija ieradušies 12 interesenti. Par attālināto videokonferences formāta sanāksmi nebija izrādījis interesi neviens sabiedrības interesents. Sanāksmju protokoli pievienoti 2.pielikumā.
8. Rakstiskus priekšlikumus un ierosinājumus līdz 05.04.2023. (ieskaitot) varēja iesniegt:
 - iesūtot pašvaldības e-adresē;
 - elektroniski parakstītu iesniegumu nosūtot uz e-pasta adresi dome@aluksne.lv;
 - pašrocīgi parakstītu iesniegumu nosūtot pa pastu Alūksnes novada pašvaldībai, Dārza ielā 11, Alūksnē, Alūksnes novadā, LV-4301 (pasta zīmogs 5.aprīlis);
 - valsts vienotajā ģeotelpiskās informācijas portālā www.geolativija.lv sadaļā Teritorijas attīstības plānošana, ielogojoties ar portāla Latvija.lv kontu;
 - pašrocīgi parakstītu iesniegumu nogādājot personīgi vai aizpildot pašvaldības klientu apkalpošanas centros Alūksnes novada pašvaldības administratīvajā ēkā Dārza ielā 11, Alūksnē, Alūksnes novadā, vai pagastu bibliotēkās to darba laikā.
9. Izziņotajā apspriešanas laika posmā no 8. marta līdz 5.aprīlim netika saņemts neviens rakstisks fiziskās vai juridiskās personas ierosinājums.
10. Publiskās apspriešanas laikā tika saņemti institūciju atzinumi un tajos norādītās nepilnības būtu precizējamas neveidojot jaunu redakciju ar atkārtotu publiskās apspriešanas organizēšanu, bet tikai novēršot atzinumos minētās nepilnības. *Institūciju norādes ņemtas vērā. Precizējumi pēc būtības negroza un neietekmē lokālplānojuma risinājumu un neskar citu personu tiesiskās intereses. Pārskats par institūciju atzinumiem pievienots 1. pielikumā.*
11. Izvērtējot publiskās apspriešanas rezultātus, lokālplānojuma redakcija ar institūciju atzinumos norādītiem redakcionālajiem precizējumiem, iesniedzams Vides pārraudzības valsts birojam atzinuma saņemšanai. Pēc pozitīva atzinuma saņemšanas lokālplānojums un vides pārskats virzāms apstiprināšanai.

Pielikumā:

1. pielikums. Pārskats par institūciju atzinumiem.

2. pielikums. Publiskās apspriešanas sanāksmju protokoli.

Lokālplānojuma izstrādes vadītāja

R.Mellenberga

11.04.2023.

*1. Pielikums pie ziņojuma
Par lokālplānojuma, kas groza Alūksnes novada teritorijas plānojumu 2015.-2027. gadam
nekustamajā īpašumā "Silakalns", Ziemera pagastā, Alūksnes novadā
publiskās apspriešanas rezultātiem*

PĀRSKATS PAR INSTITŪCIJU ATZINUMIEM

N. P.K.	INSTITŪCIJA	DOKUMENTA DATUMS / NUMURS	IZKOPĒJUMS NO ATZINUMA	PAR ATZINUMU ŅEMŠANU VĒRĀ
1.	Dabas aizsardzības pārvalde	16.03.2023. / Nr. 4.8/1612/2023-N	Ņemot vērā to, ka Lokālplānojuma teritorija atrodas ārpus īpaši aizsargājamajām dabas teritorijām un mikroliegumiem un šajā teritorijā nav reģistrētas dabas vērtības, kuras Lokālplānojuma īstenošana varētu būtiski ietekmēt, Administrācija Lokālplānojuma izstrādes laikā nosacījumus neizvirzīja. Administrācija, ir iepazīsinies ar sagatavoto Lokālplānojuma 1. redakciju un Vidēs pārskatu, un, pamatojoties uz Ministru kabineta 2014. gada 14. oktobra noteikumu Nr. 628 „Noteikumi par pašvaldību teritorijas attīstības plānošanas dokumentiem” 59. punktu un Ministru kabineta 2009. gada 2. jūnija noteikumu Nr.507 „Dabas aizsardzības pārvaldes nolikums” 3.15. apakšpunktu, sniedz atzinumu, ka izstrādātais Lokālplānojums un Vidēs pārskats nav pretrunā ar dabas aizsardzību regulējošajiem normatīvajiem aktiem un Administrācijai nav iebildumu pret izstrādāto dokumentu redakciju.	Atzinums pozitīvs.
2.	Valsts vides dienests	23.03.2023. Nr.11.2/AP/3854/2023	Dienests, izvērtējot lokālplānojuma redakcijas projektu, kas ievietots vietnē https://geolatvija.lv/geo/tapis#document_23192 , secina, ka izstrādātā lokālplānojuma redakcija īpašumam “Silakalns”, Ziemera pagastā, Alūksnes novadā neatbilst 2022. gada 28. septembra nosacījumu Nr.11.2/AP/6111/2022 (turpmāk – Nosacījumi) 5. un 7.punkta prasībām. Nosacījumu 5.punktā ir noteikts, ka, paredzot decentralizētos ūdensapgādes un sadzīves kanalizācijas risinājumus, ir jāizvērtē vides riski, tas noteikts arī Ministru kabineta 2013. gada 30. aprīļa noteikumu Nr. 240 “Vispārīgie teritorijas plānošanas, izmantošanas un apbūves noteikumi” (turpmāk – MK noteikumi Nr.240) 148. punktā (<i>Ūdensapgādes un kanalizācijas risinājumu plāno, izvērtējot vides riskus un tehniski ekonomisko pamatojumu un atbilstoši paredzot centralizētas vai decentralizētas ūdensapgādes un kanalizācijas sistēmas</i>). Lokālplānojuma Paskaidrojuma rakstā nav ietverts vides risku izvērtējums attiecībā uz decentralizētajiem ūdensapgādes un sadzīves kanalizācijas risinājumiem, ņemot	Lokālplānojuma ietvaros netika vērtēti sadzīves kanalizācijas vides riski un TIAN iekļautas prasības ražošanas notekūdeņu risinājumiem, jo plānotās biogāzes rūpnīcas darbības procesā notekūdeņi netiek radīti, notekūdeņu veidošanās ir iespējama, ja ražotnei tiek paredzēts birojs. Ņemot vērā, ka biogāzes ražotnes projektēšana tiks uzsākta pēc lokālplānojuma stāšanās

	<p>vērā prognozēto ūdens patēriņu un notekūdeņu daudzumu, iespējamās ietekmes uz virszemes un pazemes ūdeņu kvalitāti (pazemes ūdens ņemšanas vietu aizsargātību un jūtību no piesārņojuma), pastāvošā gruntsūdens līmeņa ietekmes uz lokālo ūdensapgādes un kanalizācijas sistēmu darbību, lokālo iekārtu apsaimniekošanas riskus. Atbilstoši vides risku izvērtējumam Teritorijas izmantošanas un apbūves noteikumos (turpmāk – TIAN) ir jāiekļauj prasības, kas samazinātu vides riskus. Nosacījumu 7.punktā norādīts, ka TIAN jānosaka prasības ražošanas notekūdeņu risinājumiem atbilstoši vides normatīvajiem aktiem. Taču prasības ražošanas notekūdeņu apsaimniekošanas risinājumiem nav ietvertas lokālplānojuma TIAN, līdz ar to tās ir nepieciešams ietvert TIAN.</p> <p>Cita starpā, Dienests norāda, ka lokālplānojuma Darba uzdevumā noteikts, ka grafisko daļu izstrādā uz Latvijas ģeodēzisko koordinātu sistēmā LKS-92 izstrādātas aktuālākās topogrāfiskās kartes. Tāpat arī Ministru kabineta 2014. gada 14. oktobra noteikumu Nr.628 "Noteikumi par pašvaldību teritorijas attīstības plānošanas dokumentiem" (turpmāk - MK noteikumi Nr.628) 7.punktā noteikts, ka teritorijas plānojuma un lokālplānojuma grafisko daļu sagatavo uz aktuālākās topogrāfiskās pamatnes atbilstoši nepieciešamajam mērogam. Savukārt Ministru kabineta 2012. gada 24. aprīļa noteikumu Nr.281 "Augstas detalizācijas topogrāfiskās informācijas un tās centrālās datubāzes noteikumi" 81.punktā noteikts "[...] Topogrāfiskā plāna derīguma termiņš ir viens gads, skaitot no tā reģistrācijas datuma vietējās pašvaldības datubāzē, ja vietējā pašvaldība nav noteikusi garāku termiņu, bet ne ilgāku par diviem gadiem. [...]". Iepazīstoties ar lokālplānojuma grafiskās daļas karti, tika secināts, ka grafiskās daļas sagatavošanā izmantoti topogrāfiskās kartes ar mērogu 1:10 000 dati (©Latvijas Ģeotelpiskās informācijas aģentūra, 2019.gads), no kā attiecīgi secināms, ka grafiskā daļa nav sagatavota uz aktuālākās topogrāfiskās pamatnes, līdz ar ko nav ievērota MK noteikumu Nr.628 7.punkta prasība.</p> <p>Lūdzam pilnveidot lokālplānojuma projektu atbilstoši augstākminētajam un iesniegt Dienestā atkārtotai izvērtēšanai un atzinuma saņemšanai.</p> <p>Attiecībā uz Vides pārskata projektu, Dienests norāda, ka ir izvērtējis Teritorijas attīstības plānošanas informācijas sistēmas tīmekļa vietnē www.geolatvija.lv ievietoto vides pārskata projektu saistībā ar izstrādāto lokālplānojumu, un tā atbilstību normatīvo aktu un plānošanas dokumentiem vides aizsardzībā prasībām. Dienests sniedz pozitīvu atzinumu par lokālplānojuma Vides pārskata projektu.</p>	<p>spēkā, nav zināms vai notekūdeņu būs. Gadījumā, ja ražotnei tiks paredzēts birojs, tad notekūdeņu apjoms būs ļoti niecīgs, tāpēc tehniski un ekonomiski nebūtu pamatoti izbūvēt ūdensapgādes un kanalizācijas tīklus līdz uzņēmuma ražotnes "Aluksnes putnu ferma" artēziskajiem urbumiem un bioloģiskajām attīrīšanas ietaisēm, kas atrodas vairāk kā pus kilometru attālumā. Tāpēc lokālplānojuma risinājumi paredz decentralizētos ūdensapgādes un kanalizācijas risinājumus.</p> <p>Nemot vērā, ka lokālplānojuma teritorijā nav izstrādāta būvniecības dokumentācija, lokālplānojuma grafiskā daļa tika sagatavota uz <u>Latvijas Ģeotelpiskās informācijas aģentūras</u> (turpmāk- LĢIA) pieejamās topogrāfijas ar mēroga noteiktību 1:10 000. Saskaņā LĢIA sniegto informāciju, pieejama ir 2016.gadā aktualizētā topogrāfiskā karte.</p>
--	--	---

			<p>Tajā pat laikā, Dienests vērs uzmanību uz lokālplānojuma teritorijai minētajām turpmākas attīstības iespējām, proti, lokālplānojuma atlikušajai teritorijas daļai, kas netiks izmantota biogāzes ražošanai, kā perspektīvā izmantošana ir minēta saules enerģijas vai vēja enerģijas ražošanai. Ņemot vērā, ka lokālplānojuma teritorijas tuvumā atrodas viensētas, turpmākas teritorijas attīstības iespējas ir jāvērtē arī Enerģētiskās drošības un neatkarības veicināšanai nepieciešamās atvieglotās energoapgādes būvju būvniecības kārtības likuma un MK noteikumu Nr.240 8.3. nodaļas kontekstā, ņemot vērā noteiktos attālumus, kādi ir jāievēro no plānotās vēja elektrostacijas vai vēja parka robežas līdz dzīvojamām ēkām.</p>	<p>23.11.2004. MK noteikumi Nr.962 "Valsts vides dienesta nolikums" neparedz vērtēt un sniegt atzinumu par topogrāfiskās pamatnes derīguma termiņu. Šai sakarā atzinums ir saņemts no Latvijas Ģeotelpiskās informācijas aģentūras.</p>
3.	Veselības inspekcija	06.03.2023. / Nr. 2.4.8.-1./238	<p>Veselības inspekcijas Sabiedrības veselības departamenta Vidzemes kontroles nodaļā (turpmāk – Inspekcija) ir saņemta Jūsu vēstule Nr. ANP/1-35/23/446. Izskatot iesniegtos dokumentus par lokālplānojumu un vides pārskata projektu nekustamajā īpašumā "Silakalns", Ziemeļa pagastā, Alūksnes novadā, konstatēts, ka ir ņemti vērā Inspekcijas nosacījumi teritorijas plānojumam Nr. 2.4.8.-10/70 (20.04.2022.).</p> <p>Inspekcija piekrtī lokālplānojuma pirmās redakcijas risinājumam un vides pārskata projektam.</p>	<p style="text-align: center;">Atzinums pozitīvs.</p>
4.	Latvijas Ģeotelpiskās informācijas aģentūra	11.04.2022. Nr.293/7/1-14	<p>1. Lokālplānojuma grafiskā daļa neatbilst Ministru kabineta 2014. gada 14. oktobra noteikumu Nr. 628 "Noteikumi par pašvaldību teritorijas attīstības plānošanas dokumentiem" 7. punktam - teritorijas plānojuma un lokālplānojuma grafisko daļu sagatavo uz aktuālākās topogrāfiskās pamatnes atbilstoši nepieciešamajam mērogam.</p> <p>Informējam, ka Ģeotelpisko pamatdatu informācijas sistēmā, kuras pārzinis ir Aģentūra, lokālplānojuma teritorijai ir pieejama topogrāfiskā karte mērogā 1:10 000, kas sagatavota 2016. gadā.</p> <p>2. Lokālplānojuma grafiskā daļa daļēji atbilst Noteikumu 6. punktam - teritorijas plānojuma grafisko daļu noformē, norādot koordinātu sistēmu, koordinātu tīklu, kartes nosaukumu, kartes pamatnes mēroga un izdrukas mēroga noteiktību (ja tas atšķiras no kartes pamatnes mēroga), lietotos apzīmējumus ar skaidrojumiem un grafiskās daļas izstrādātāju.</p> <p>Plānojuma grafiskajā daļā nav attēlots koordinātu tīkls ar koordinātu tīkla atzīmēm.</p> <p>3. Aģentūras sniegtie nosacījumi attiecībā uz nepieciešamās informācijas iekļaušanu par valsts ģeodēziskā tīkla punktiem ir ievēroti.</p>	<p>1. Grafiskās daļas kartē "Funkcionālais zonējums" tīks precēts LĢIA topogrāfiskās kartes sagatavošanas gads.</p> <p>2. Tīks papildināts.</p> <p>3. -</p>

5.	AS "Sadales tīkls"	Nr. 309910-03/544	Izvērtējot pieejamo dokumentāciju Teritorijas attīstības plānošanas sistēmā (TAPIS) ar identifikatoru https://geolatvija.lv/geo/tapis#document_23192 Sadales tīkls nav iebildumu par izstrādāto lokālplānojuma 1. redakciju, bez objekta elektroapgādes tehniskiem risinājumiem.	Atzinums pozitīvs.
6.	Valsts aizsardzības militāro objektu un iepirkumu centrs	15.03.2023. / Nr. NOS/2023-1546	Valsts aizsardzības militāro objektu un iepirkumu centrs (turpmāk – Centrs) savas kompetences ietvaros ir iepazinies ar Lokālplānojumu un konstatējis, ka tā grafiskajā daļā nav attēlota aizsargjosla ap valsts aizsardzības vajadzībām paredzēto Ziemeļu navigācijas tehnisko līdzekli. Tā noteikta, pamatojoties uz Ministru kabineta 20.05.2014. noteikumu Nr. 246 "Noteikumi par to valsts aizsardzības vajadzībām paredzēto navigācijas tehnisko līdzekļu un militāro jūras novērošanas tehnisko līdzekļu sarakstu, ap kuriem nosakāmas aizsargjoslas, aizsargjoslu platumu un tajās nosakāmajiem būvniecības ierobežojumiem" 4.3 punktu. Informējam, ka šajā aizsargjoslā jāievēro gan minēto noteikumu, gan Aizsargjoslu likuma prasības. Pamatojoties uz Ministru kabineta 14.10.2014. noteikumu Nr. 628 "Noteikumi par pašvaldību teritorijas attīstības plānošanas dokumentiem" 51. un 59.2. punktā noteikto, Centrs lūdz veikt attiecīgus papildinājumus Lokālplānojuma grafiskajā daļā un Paskaidrojuma rakstā.	Paskaidrojuma raksta 2.tabula "Lokālplānojuma teritorijas apgrūtinājumi" un grafiskās daļa tiks papildināta ar 04.02.2014. MK Nr. 61 "Noteikumi par Apgrūtināto teritoriju informācijas sistēmas izveidi un uzturēšanu un apgrūtināto teritoriju un nekustamā īpašuma objekta apgrūtinājumu klasifikatoru" noteikto apgrūtinājumu - <i>Navigācijas tehniskais līdzeklis, kas paredzēts valsts aizsardzības vajadzībām (5208220900).</i>
7.	Vidzemes plānošanas reģions	-	Nav saņemts.	

**Lokālplānojuma, kas groza Alūksnes novada teritorijas plānojumu 2015.-
2027.gadam, nekustamajā īpašumā “Silakalns”, Ziemera pagastā, Alūksnes novadā,
1. redakcijas un Vides pārskata projekta**

sabiedriskās apspriešanas sanāksme

PROTOKOLS Nr.1

2023. gada 22. martā, plkst. 17:00

Klātienē: Māriņkalna tauta namā, “Liksmēs”, Māriņkalnā, Ziemera pagastā,
Alūksnes novadā

Sanāksme tiek atklāta plkst.17:00

Sanāksmes darba kārtība:

1. Sanāksmes atklāšana (R.Mellenberga, Alūksnes novada pašvaldība).
2. Lokālplānojuma risinājumu prezentēšana (P.Grants, IK “Plānošanas eksperti”).
3. Vides pārskata projekta prezentēšana (L.Lieplapa, SIA “55M”).
4. Sanāksmes dalībnieku jautājumi un komentāri.

1. Sanāksmes atklāšana

Sabiedriskās apspriešanas sanāksmi atklāj Alūksnes novada pašvaldības Īpašumu nodaļas vadītāja R. Mellenberga, nodod vārdu lokālplānojuma izstrādātāja pārstāvim P.Grantam.

2. Lokālplānojuma risinājumu prezentēšana

Lokālplānojuma izstrādātājs P.Grants klātesošos iepazīstina (ar prezentāciju) ar lokālplānojuma izstrādes pamatojumu, darba uzdevumu, lokālplānojuma mērķi un risinājumiem. Sanāksmes dalībnieki tiek informēti par lokālplānojuma izstrādes un konsultāciju ar dažādām valsts iestādēm procedūru, sabiedriskās apspriešanas gaitu un termiņiem, par sabiedrības iespēju sniegt savus jautājumus un komentārus. Tika sniegta informācija par lokālplānojuma apstiprināšanas procedūru un termiņiem.

3. Vides pārskata projekta prezentēšana

L.Lieplapa prezentē sanāksmes dalībniekiem stratēģiskā ietekmes uz vidi novērtējuma procedūru, mērķi un uzdevumus plānošanas dokumenta izvērtēšanā. Sanāksmes dalībnieki tiek iepazīstināti ar lokālplānojuma teritorijas un tās apkārtnes vides un dabas apstākļiem, par esošo situāciju – tuvākajām ĪADT, aizsargājamiem objektiem u.c. Tiek prezentētas identificētās lokālplānojuma risinājumu iespējamās ietekmes uz vidi (gan negatīvās, gan pozitīvās), iespējamie pasākumi negatīvo ietekmju mazināšanai, alternatīvas un to izvērtējums, kompensēšanas pasākumu nepieciešamība un ieteikumi monitoringam.

4. Sanāksmes dalībnieku jautājumi un komentāri

Iedzīvotājs: Vai biogāzes ražošanā plānots izmantot tikai putnu kūtsmēslus vai papildus arī iepirksiet vai ņemsiet klāt biomasu (sienu, salmus)?

H.Dovgijs (SIA “APF Energy” pārstāvis): Mēs esam vēl izpētes stadijā, bet jā, tāda doma ir. Šobrīd veicam sarunas ar Jelgavas augstskolu, kur jau ir izstrādāta tehnoloģijas šādām

izejvielām. Izskatīsim sadarbības iespējas ar citiem lauksaimniekiem iepirkt biomasu vai veikt bartera darījumus.

Iedzīvotājs: Kādas izskatīsies biogāzes ražotnes būves?

H.Dovgijs (SIA "APF Energy" pārstāvis): Vēl tas nav precīzi zināms. Tās ir diezgan dažādas. Kad būs pilnīgi skaidra tehnoloģija, tad vairāk zināsim un demonstrēsim tās.

Iedzīvotāja: Kā būs ar smakām? Agrāk mums redakcijā cilvēki sūdzējās par smakām no vecās putnu fabrikas. Vai smakas nepalielināsies kūtsmēslus vadājos?

H.Dovgijs (SIA "APF Energy" pārstāvis): Jau tagad ir veikti esošo fermu uzlabošanas pasākumi un neesam vairs saņēmuši sūdzības no iedzīvotājiem. Paplašinot putnu fermu, veicam novērtējumu un ieviesīsim papildus mūsdienīgus pasākumus smaku mazināšanai. Mūs citīgi kontrolē vides institūcijas un jau šobrīd esam panākuši, ka smaku praktiski nav.

L.Lieplapa (SIA "55M): stratēģiskā ietekmes uz vidi novērtējuma ietvaros secināts, ka saistībā ar lokālpilnojumā risinājumiem smakas būs nebūtiskas. Kūtsmēslus no fermām uz biogāzes ražotni vedīs periodiski, slēgtā transportā. Plānotais savienojošais ceļš no putnu fabrikas uz lokālpilnojumā teritoriju būs ~250-300 m garš, gar kuru esošais un jaunveidotais koku apaugums papildus aizturēs smaku izplatīšanos. Tāpat ap lokālpilnojumā teritoriju tiks saglabāts koku apaugums. Nav sagaidāma smaku koncentrācijas palielināšanās.

Iedzīvotājs: Vai tiks saglabāts esošais pašvaldības ceļš caur lokālpilnojumā teritoriju, kam ir izdalīts atsevišķs kadastrs?

P.Grants (IK "Plānošanas eksperti"): Jā, šis ceļš tiek saglabāts. Jāteic, ka zemes vienības šajā gadījumā nav uzmērītas. Varbūt zemes īpašnieks un pašvaldība var vēl vienoties un šo ceļu varētu pārnest uz zemes īpašuma austrumu malu, bet tas ir jāvērtē pašiem... Bet otra pašvaldības ceļa posms tiks pārvietots uz lokālpilnojumā dienvidu malu, tas nav ar atsevišķu zemes kadastru.

H.Dovgijs (SIA "APF Energy" pārstāvis): Cik es esmu braucis, man izskatās, ka neviens to ceļu neizmanto. Vai kāds izmanto?

Iedzīvotājs: Jā, blakus zemes īpašnieki izmanto. Man pašam tur ir 2 zemes gabali, es braucu pa šo ceļu uz tiem. Var braukt pa citu ceļu arī, bet tas otrs nav pašvaldības ceļš - privāts.

H.Dovgijs (SIA "APF Energy" pārstāvis): Skaidrs. Es gribēju to noskaidrot.

R.Mellenberga (Alūksnes novada pašvaldība): Vai ir vēl kādi jautājumi? Jautājumu nav, līdz ar to sanāksmi slēdzam. Paldies par ierašanos un atvēlēto laiku!

Sabiedriskās apspriešanas sanāksme slēgta plkst. 18:15.

Protokolēja:















R.Mellenberga

Lokālpilnvarotņu, kas groza Alūksnes novada teritorijas plānojumu 2015.-2027.gadam
nekustamajā īpašumā "Silakalns", Ziemera pagastā, Alūksnes novadā
1.redakcijas un Vides pārskata projekta publiskās apspriešanas sanāksmes

DALĪBNIEKU REĢISTRĀCIJAS LAPA*

Sanāksme norit:
Māriņkalna tauta namā "Līksmēs", Māriņkalnā,
Ziemera pagastā, Alūksnes novadā
Sanāksmes norises laiks:
22.03.2023. plkst. 17:00

Nr.p.k.	Vārds, Uzvārds	Paraksts
1.	Līga Liepāja	
2.	Gints Bauers	
3.	Juris Lētņuks	
4.	Hermanis Dorgis	
5.	Aivita Mešāns	
6.	Pauls Grants	
7.	Sivars Augulis	
8.	Līnija Mellenberga	
9.	Jūta Dzirāne	
10.	Ilze Brūdona	
11.	Aivita Līzoliņa	
12.	Mārtiņš Yigors	
13.		
14.		
15.		

*Dalībnieku reģistrācijas lapā norādītos fiziskas personas datus Alūksnes novada pašvaldība izmantos, lai nodrošinātu komunikāciju ar publiskās apspriešanas sanāksmes dalībnieku

**Lokālpārplānojuma, kas groza Alūksnes novada teritorijas plānojumu 2015.-2027.gadam, nekustamajā īpašumā "Silakalns", Ziemera pagastā, Alūksnes novadā,
1. redakcijas un Vides pārskata projekta**

sabiedriskās apspriešanas sanāksme

PROTOKOLS Nr.2

2023. gada 27. martā, plkst. 17:00

Attālināti ZOOM platformā

Sanāksmes darba kārtība:

1. Sanāksmes atklāšana (I.Circene, Alūksnes novada pašvaldība).
2. Lokālpārplānojuma risinājumu prezentēšana (P.Grants, IK "Plānošanas eksperti").
3. Vides pārskata projekta prezentēšana (L.Lieplapa, SIA "55M").
4. Sanāksmes dalībnieku jautājumi un komentāri.

Sanāksmes norise

Sanāksmei bija pieslēgušies tikai pašvaldības pārstāvji - R.Mellenberga, I.Circene, projekta izstrādātāji - P.Grants, L.Lieplapa un lokālpārplānojuma ierosinātāja SIA "APF ENERGY" pārstāvji H.Dovgijs un Andris Murāns. Sanāksmē tika pārrunāti saņemtie atzinumi. Tika secināts, ka atzinumos norādītās nepilnības būtu precizējamas neveidojot jaunu redakciju un līdz ar to atkārtotu publisko apspriešanu, bet veidojot apakšredakciju un novēršot atzinumos minētās nepilnības. Pēc lokālpārplānojuma projekta un vides pārskata precizēšanas, tas iesniedzams Vides pārraudzības valsts birojam atzinuma sniegšanai.

Sabiedriskās apspriešanas sanāksme slēgta plkst. 17:20.

Protokolēja:



R.Mellenberga