



LOKĀLPLĀNOJUMS NEKUSTAMAJĀ ĪPAŠUMĀ MALIENAS IELĀ 4, ALŪKSNĒ, ALŪKSNES NOVADĀ

REDAKCIJA 1.0

APZĪMĒJUMI

FUNKCIONĀLAIS ZONĒJUMS

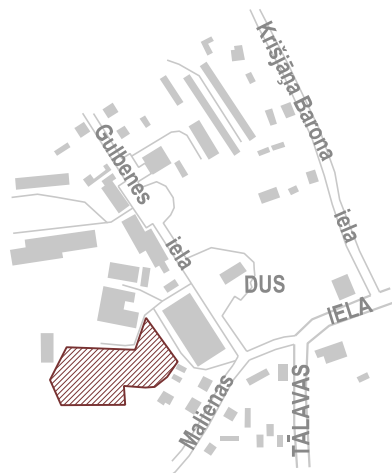
- Savrupmāju apbūves teritorija (DzS2)
- Transporta infrastruktūras teritorija (TR1)

AIZSARGJOSLAS

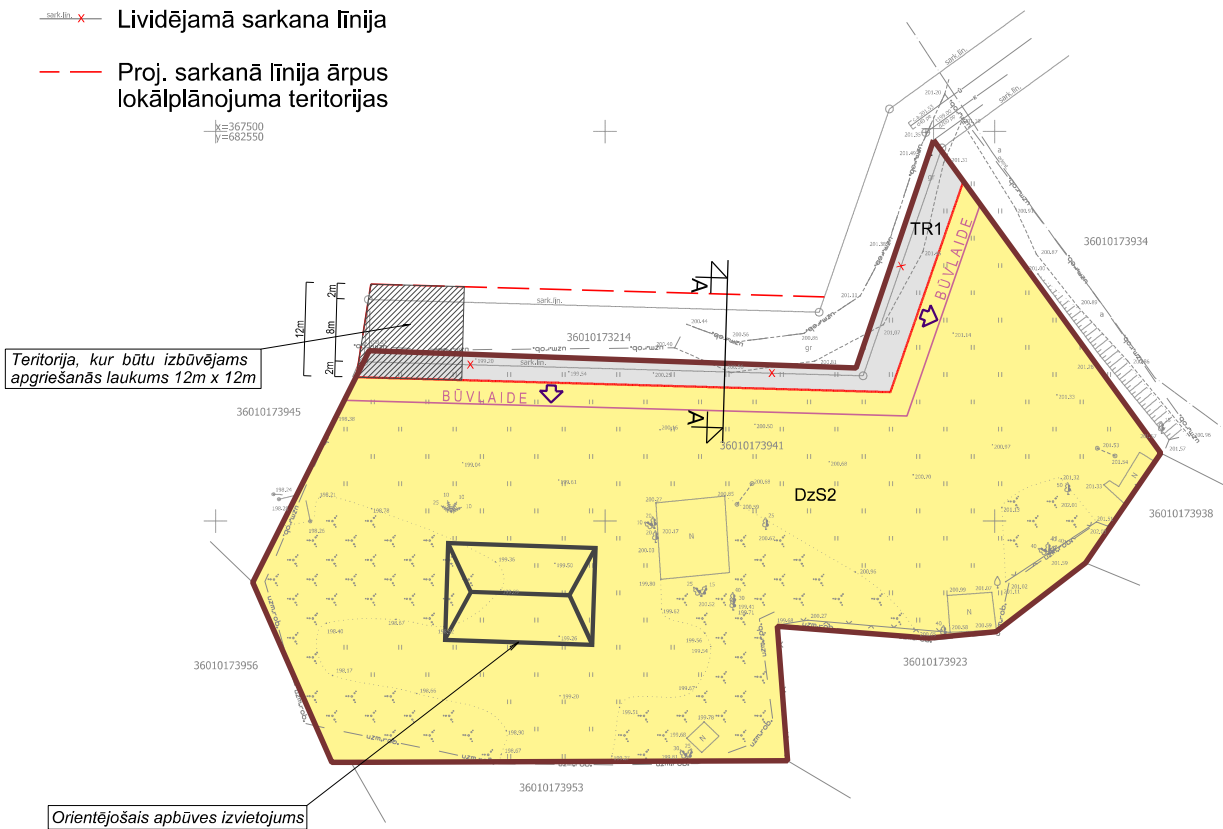
- Eksploatācijas aizsargjoslas teritorija gar pašteses kanalizācijas vadu (7312010300)

CITĀPZĪMĒJUMI

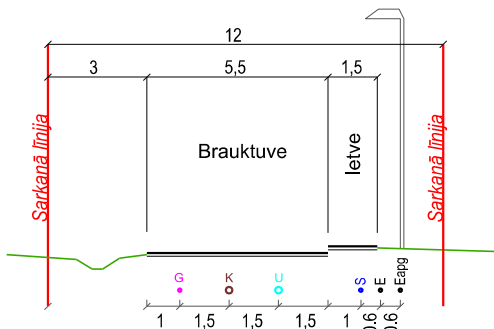
- Lokālpilnojumā teritorijas robeža
- Plānotā iebrauktuve / izbrauktuve
- Sarkanā līnija
- Būvlaide (3m)
- Lividējamā sarkana līnija
- Proj. sarkanā līnija ārpus lokālpilnojumā teritorijas



TERITORIJAS ATRAŠANĀS VIETA ALŪKSNES PILSETĀ



PRIEKŠLIKUMS PIEBRAUCAMĀS IELAS PROFILAM A-A



- Piezīmes:**
- 1) Visa lokālpilnojumā teritorija atrodas Vides un dabas resursu ķīmiskās aizsargjoslas teritorijā ap pazemes ūdens ņemšanas vietu - 7311090900 (ūdens gūtne Smiļšu ielā 6, Alūksnē);
 - 2) Iebrauktuves vietas teritorijā un ēkas novietojams precizējams būvprojektā;
 - 3) Topogrāfiskais plāns sagatavots uz IK "GEOLV" (reģ. Nr.LV44102037759) 29.03.2021. veiktā uzņēmējuma plāna M 1:500 Latvijas normālā augstuma sistēmā (LAS-2000,5), koordinātu sistēma LKS 92.

PROJEKTA NOSAUKUMS Lokālpilnojumā nekustamajā īpašumā Malienas ielā 4, Alūksnē, Alūksnes novads	KARTES NOSAUKUMS FUNKCIONĀLAIS ZONĒJUMS	KARTE NR. 1
PASŪTĪTĀJS FIZISKA PERSONA	IZSTR. VAD. NO PAŠV. PUSES A. Māsēna	MĒROGS 1:1000
IZSTRĀDĀTĀJS + 371 29209638 birojs@planosana.lv www.planosana.lv	IZSTRĀDĀJA P. Grants	DATUMS 19.08.2022.