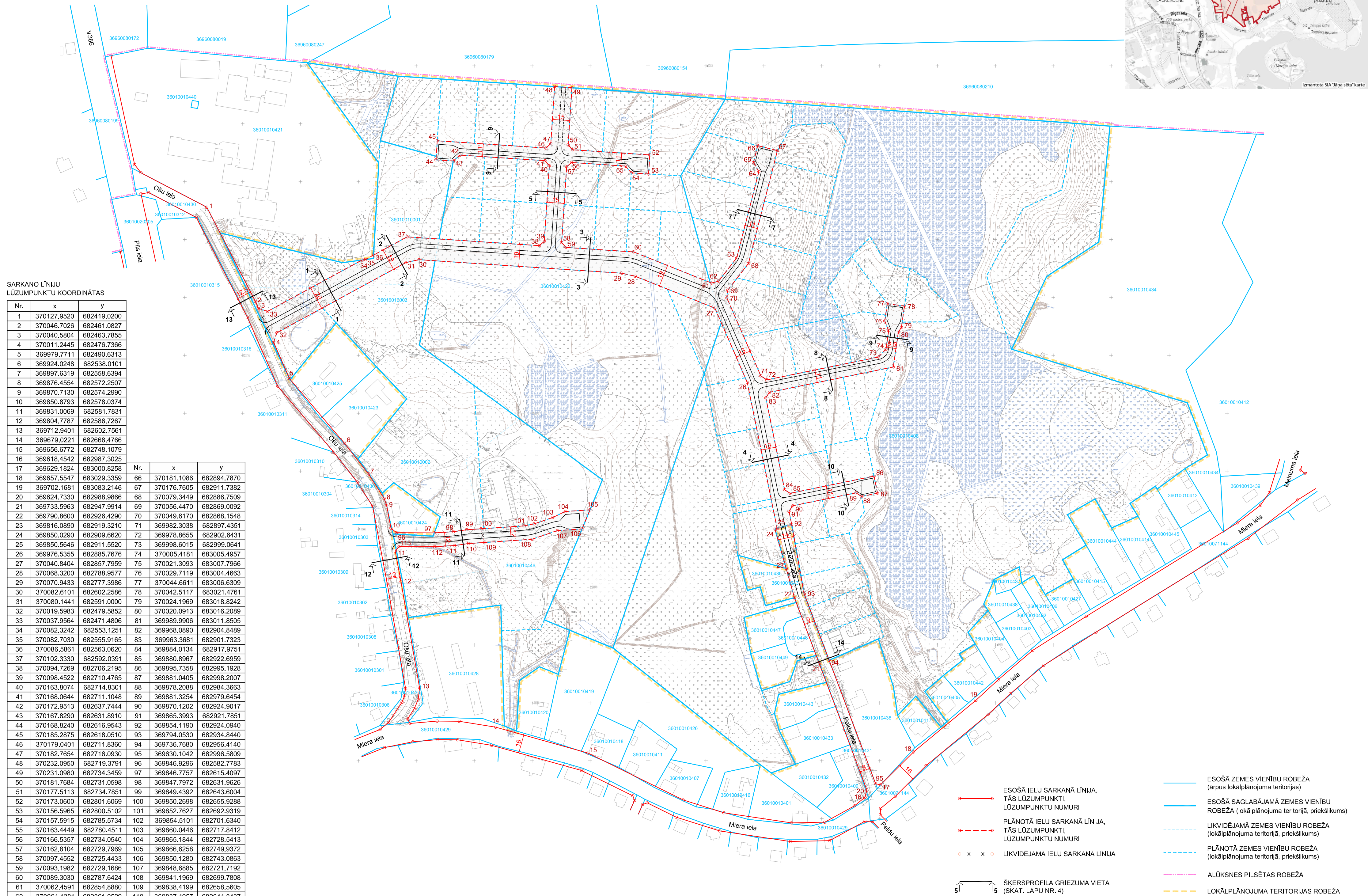
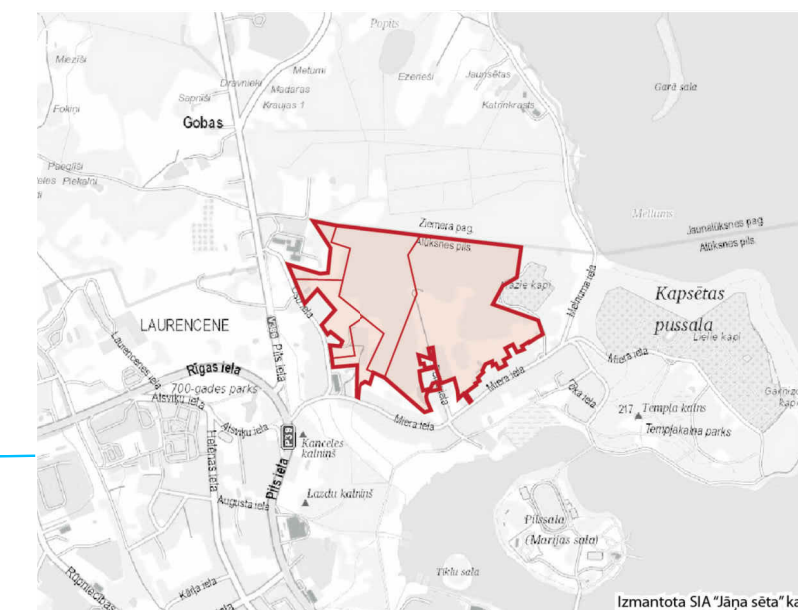
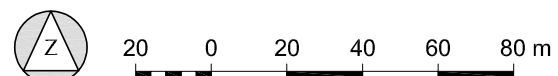


SARKANO LĪNIJU PLĀNS

LOKĀLPLĀNOJUMA TERITORIJAS IZVIETOJUMS



SARKANO LĪNIJU LŪZUMPUNKTU KOORDINĀTAS

Nr.	x	y	Nr.	x	y
1	370127.9520	682419.0200	66	370181.1086	682294.7870
2	370046.7026	682461.0827	67	370176.7605	682911.7382
3	370040.5804	682463.7855	68	370079.3449	682886.7509
4	370011.2445	682476.7366	69	370056.4470	682869.0092
5	369979.7711	682490.6313	70	370049.6170	682868.1548
6	369924.0248	682538.0101	71	369982.3038	682897.4351
7	369897.6319	682558.6394	72	369978.8655	682902.6431
8	369876.4554	682572.2507	73	369998.6015	682999.0641
9	369870.7130	682574.2990	74	370005.4181	683005.4957
10	369850.8793	682578.0374	75	370021.3093	683007.7966
11	369831.0069	682581.7831	76	370029.7119	683004.4663
12	369804.7787	682586.7267	77	370044.6611	683006.6309
13	369712.9401	682602.7561	78	370042.5117	683021.4761
14	369679.0221	682668.4766	79	370024.1969	683018.8242
15	369656.6772	682748.1079	80	370020.0913	683016.2089
16	369618.4542	682987.3025	81	369989.9906	683011.8505
17	369629.1624	683000.8258	82	369968.0890	682904.8489
18	369657.5547	683029.3359	83	369963.3681	682901.7323
19	369702.1681	683083.2146	84	369884.0134	682917.9751
20	369624.7330	682988.9866	85	369880.8967	682922.6959
21	369733.5963	682947.9914	86	369895.7358	682995.1928
22	369790.8600	682926.4290	87	369881.0405	682998.2007
23	369816.0890	682919.3210	88	369878.2088	682984.3663
24	369850.0290	682909.6620	89	369881.3254	682979.6454
25	369850.5646	682911.5520	90	369870.1202	682924.9017
26	369976.5355	682885.7676	91	369865.3993	682921.7851
27	370040.8404	682857.7959	92	369854.1190	682924.0940
28	370068.3200	682788.9577	93	369794.0530	682934.8440
29	370070.9433	682777.3986	94	369736.7680	682956.4140
30	370082.6101	682602.2586	95	369630.1042	682996.5809
31	370080.1441	682591.0000	96	369846.9296	682582.7783
32	370019.5983	682479.5852	97	369846.7757	682615.4097
33	370037.9564	682471.4806	98	369847.7972	682631.9626
34	370082.3242	682553.1251	99	369849.4392	682643.6004
35	370082.7030	682555.9165	100	369850.2698	682655.9288
36	370086.5861	682563.0620	101	369852.7627	682692.9319
37	370102.3330	682592.0391	102	369854.5101	682701.6340
38	370094.7269	682706.2195	103	369860.0446	682717.8412
39	370098.4522	682710.4765	104	369865.1844	682728.5413
40	370163.8074	682714.8301	105	369866.6258	682749.9372
41	370168.0644	682711.1048	106	369850.1280	682743.0863
42	370172.9513	682637.7444	107	369848.6885	682721.7192
43	370167.8290	682631.8910	108	369841.1969	682699.7808
44	370168.8240	682616.9543	109	369838.4199	682658.5605
45	370185.2875	682618.0510	110	369837.4957	682644.8437
46	370179.0401	682711.8360	111	369835.8490	682633.1723
47	370182.7654	682716.0930	112	369834.7739	682615.7513
48	370232.0950	682719.3791	113	369834.9188	682585.0421
49	370231.0980	682734.3459			
50	370181.7684	682731.0598			
51	370177.5113	682734.7851			
52	370173.0600	682801.6069			
53	370156.5965	682800.5102			
54	370157.5915	682785.5734			
55	370163.4449	682780.4511			
56	370166.5357	682734.0540			
57	370162.8104	682729.7969			
58	370097.4552	682725.4433			
59	370093.1982	682729.1686			
60	370089.3030	682787.6424			
61	370062.4591	682854.8880			
62	370064.1381	682861.0529			
63	370084.2829	682876.6614			
64	370158.6970	682895.7488			
65	370166.6081	682891.0676			

- ESOSĀ ZEMES VIENĪBU ROBEŽA (ārpus lokāplānojuma teritorijas)
 - ESOSĀ SAGLABĀJAMĀ ZEMES VIENĪBU ROBEŽA (lokāplānojuma teritorijā, priekšlikums)
 - LIKVIDĒJAMĀ ZEMES VIENĪBU ROBEŽA (lokāplānojuma teritorijā, priekšlikums)
 - PLĀNOTĀ ZEMES VIENĪBU ROBEŽA (lokāplānojuma teritorijā, priekšlikums)
 - ALŪKSNES PILSĒTAS ROBEŽA
 - LOKĀLPLĀNOJUMA TERITORIJAS ROBEŽA
- ESOSĀ IELU SARKANĀ LĪNIJA, TĀS LŪZUMPUNKTI, LŪZUMPUNKTU NUMURI
 - PLĀNOTĀ IELU SARKANĀ LĪNIJA, TĀS LŪZUMPUNKTI, LŪZUMPUNKTU NUMURI
 - LIKVIDĒJAMĀ IELU SARKANĀ LĪNIJA
- ŠĶĒRSPROFILA GRIEZUMA VIETA (SKAT. LAPU NR. 4)

Topogrāfijas dati.
 1. Plāns sagatavots uz SIA "Latvijasmērnieks.lv" 12.05.2022. (Ošu iela 3A, Ošu iela 3B un Ošu iela 5) un SIA "Alūksnes projekti" 27.05.2022. (Ošu iela 3 un Peldu iela 5A)
 Izmērītais inženiertehniskais plāns ar mēroga noteikumu 1:500.
 2. LKS-92 TM koordinātu sistēma.
 3. Mēroga koeficients 1.000009-1.000011.
 4. Latvijas normālo augstumu sistēma (LAS-2000.5).

Kartē izmantoti nekustamā īpašuma valsts kadastra informācijas sistēmas dati, 2022. gads.

PASŪTĪTĀJI:	Alūksnes novada dome, ģeodēzijas dienests, Ošu iela 3 un Peldu iela 5A	AMATS:	VĀRDS, UZVĀRDS:	OBJEKTS:	LOKĀLPLĀNOJUMS nekustamajos īpašumos PELDU IELA 5A, OŠU IELA 3, OŠU IELA 5, OŠU IELA 3A, OŠU IELA 3B, Alūksnē, Alūksnes novads
IZSTRĀDĀTĀJS:	SIA "Grupa93"	PROJEKTA VADĪTĀJA:	SARMĒTE LESINA	RASĒJUMS:	SARKANO LĪNIJU PLĀNS
	Reģ.Nr.50103129191, Torņa iela 4, IIC-202, Rīga, LV-1050, tālrunis: 27373939, e-pasts: info@gr93.lv, www.gr93.lv	KARTOGRAFĀS:	RONALDS KRŪMINS	DATUMS:	09.01.2023.
		MĒROGS:	1 : 2000	LAPAS NUMURS:	3
				KOPĒJAIS LAPU SKAITS:	6