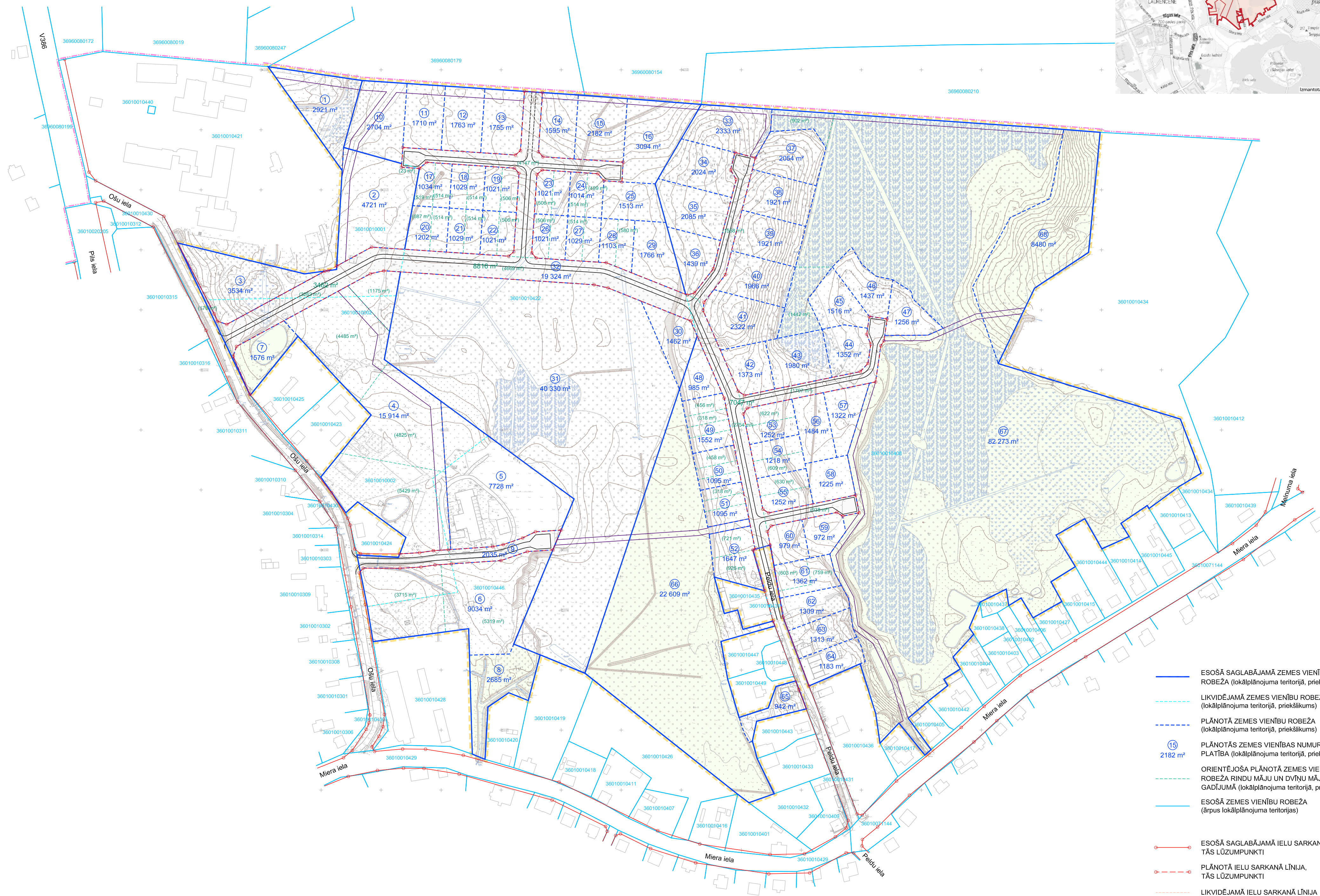
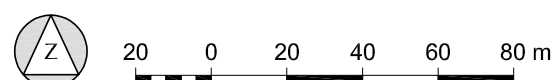
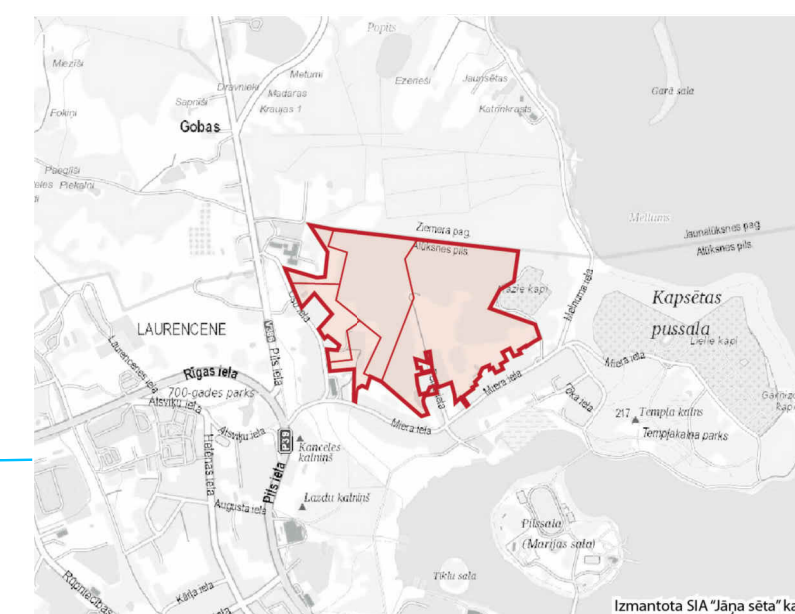


ZEMES ĪPAŠUMU ROBEŽU IZMAIŅU PRIEKŠLIKUMS

LOKĀLPLĀNOJUMA TERITORIJAS IZVIETOJUMS



- ESOŠĀ SAGLABĀJAMĀ ZEMES VIENĪBU ROBEŽĀ (lokālpilnvarotāja teritorijā, priekšlikums)
- - - LĪKVĪDĒJAMĀ ZEMES VIENĪBU ROBEŽĀ (lokālpilnvarotāja teritorijā, priekšlikums)
- - - PLĀNOTĀ ZEMES VIENĪBU ROBEŽĀ (lokālpilnvarotāja teritorijā, priekšlikums)
- 15
2182 m² PLĀNOTĀS ZEMES VIENĪBAS NUMURS UN PLATĪBA (lokālpilnvarotāja teritorijā, priekšlikums)
- - - ORIENTĒJOSA PLĀNOTĀ ZEMES VIENĪBU ROBEŽĀ RINDU MĀJU UN DVĪŅU MĀJU APBŪVES GADĪJUMĀ (lokālpilnvarotāja teritorijā, priekšlikums)
- ESOŠĀ ZEMES VIENĪBU ROBEŽĀ (ārpus lokālpilnvarotāja teritorijas)
- ESOŠĀ SAGLABĀJAMĀ IELU SARKANĀ LĪNIJĀ, TĀS LŪZUMPUNKTI
- - - PLĀNOTĀ IELU SARKANĀ LĪNIJĀ, TĀS LŪZUMPUNKTI
- - - LĪKVĪDĒJAMĀ IELU SARKANĀ LĪNIJĀ
- - - ALŪKSNES PILSĒTAS ROBEŽĀ
- - - LOKĀLPLĀNOJUMA TERITORIJAS ROBEŽĀ

Topogrāfijas dati.
 1. Plāns sagatavots uz SIA "Latvijasmērnieks.lv" 12.05.2022. (Ošu iela 3A, Ošu iela 3B un Ošu iela 5) un SIA "Alūksnes projekti" 27.05.2022. (Ošu iela 3 un Peldu iela 5A) izstrādātā inženiertopogrāfiskā plāna ar mēroga noteikumu 1:500.
 2. LKS-92 TM koordinātu sistēma.
 3. Mēroga koeficients 1.000009-1.000011.
 4. Latvijas normālo augstumu sistēma (LAS-2000.5).
 Kartē izmantoti nekustamā īpašuma valsts kadastra informācijas sistēmas dati, 2022. gads.

PASŪTĪTĀJI:	Alūksnes novada dome, īpašnieki zemes vienībām Ošu ielā 3 un Peldu ielā 5A	AMATS	VĀRDS, UZVĀRDS	OBJEKTS:	LOKĀLPLĀNOJUMS nekustamajos īpašumos PELDU IELA 5A, OŠU IELA 3, OŠU IELA 5, OŠU IELA 3A, OŠU IELA 3B, Alūksnē, Alūksnes novadā
IZSTRĀDĀTĀJS:	SIA "Grupa93" Reģ.Nr.50103129191, Torņa iela 4, IIC-202, Rīga, LV-1050, tālrunis: 27373939, e-pasts: info@gr93.lv, www.gr93.lv	PROJEKTA VADĪTĀJA	SARMĪTE LESINA	RASĒJUMS:	ZEMES ĪPAŠUMU ROBEŽU IZMAIŅU PRIEKŠLIKUMS
		KARTOGRAFĀS	RONALDS KRŪMIŅŠ	DATUMS	