






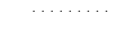



APZĪMĒJUMI:


-  Lokālpilnojuma robeža
-  Savrupmāju apbūves teritorija DzS
-  Sarkanā līnija
-  Plānotā nobrauktuve

Topogrāfiskie apzīmējumi:

-  Brauktuve apbūvētā teritorijā
-  Brauktuves ass
-  Pastāvīga krasta līnija
-  Bīvēs apbūves kvartāla līnija
-  Mežs

PIEZĪMES:

1. Grafiskās daļas sagatavošanā izmantota topogrāfiskā karte ar mēroga noteiktību 1:10 000, Latvijas Ģeotelpiskās Informācijas aģentūra, 2023.g.
2. Izmantoti Valsts zemes dienesta 01.11.2023. kadastra informācijas dati.
3. Lokālpilnojuma teritorijā aizsargjostas nav noteiktas. Plānā netiek attēlotas aizsargjostas ar platumu līdz 10 metriem.
4. Karte sagatavota Latvijas ģeodēziskā koordinātu sistēmā LKS-92 TM.

PROJEKTA NOSAUKUMS Lokālpilnojums zemes vienībai ar kadastra apzīmējumu 36010391665 Jaundārzu ielā 6A, Aļūksnē, Aļūksnes novadā		KARTES NOSAUKUMS TERITORIJAS FUNKCIONĀLAIS ZONĒJUMS UN APRŪTINĀJUMI	KARTES NR. 1
PASŪTĪTĀJS FIZISKA PERSONA		IZSTRĀDES VAD.NO PASV.PUSES R.Mellenberga	
IZSTRĀDĀTĀJS  SIA "Geo Eko Risinājumi" Reģ.nr. 40103207530 Evesles iela 14-2 Rīga, LV-1013 Tālrunis: 29167212 E-pasts: info@geoeko.lv		IZSTRĀDĀJA U.Lapiņš	MĒROGS 1:500
		KARTOGRĀFS A.Vikane	DATUMS 07.11.2023.